



NÁRODNÍ
PLÁN OBNOVY



Financováno
Evropskou unií
NextGenerationEU



Analýza návštěvnosti Krkonoš a Krkonošského národního parku (KRNAP) v období 1.11.2024 - 31.8.2025

Název projektu: Monitoring návštěvnosti a organizace
výzkumných aktivit na území KRNAP
Národní plán obnovy, č. 115V342001011

 **Business**



V Praze 23. 9. 2025

Vážený pane řediteli,

dovolujeme si Vám předložit analytickou studii, jejíž předmětem je „Analýza návštěvnosti Krkonošského národního parku (KRNAP) v období od **listopadu 2024 do srpna 2025**“.

Hlavní cílem studie je poskytnout informace o pohybu návštěvníků na území Krkonoš, Krkonošského národního parku, vybraných krkonošských horských středisek a vybraných turistických cílů na území Krkonoš. Analýza návštěvnosti je zpracována na základě využití geolokačních dat / signalizačních dat ze sítě mobilního operátora T-Mobile. Studie se skládá ze čtyř základních částí. V první části je popsána metodika pro zpracování analýz návštěvnosti pomocí geolokačních signalizačních dat mobilního operátora. Ve druhé části jsou představena analyzovaná území (Krkonoše, KRNAP, horská střediska, turistické cíle). Třetí část obsahuje výstupy z analýzy návštěvnosti za zkoumaná území. Čtvrtá část se věnuje analýze křížových návštěv mezi zkoumanými horskými středisky a turistickými cíli.

Pevně věříme, že Vám tato analýza poskytne užitečné informace a bude hodnotným podkladem pro Vaši další činnost. V případě Vašeho zájmu jsme připraveni Vám nabídnout asistenci při používání zpracovaného materiálu nebo v rámci případné budoucí spolupráce.

OBSAH:

Metodika zpracování analýzy návštěvnosti	3
Představení analyzovaných území	14
Krkonoše v dělení na západ, střed a východ	16
KRNAP v dělení na západ, střed a východ	18
Vybraná horská střediska na území Krkonoš	19
Vybrané turistické cíle na území Krkonoš	31
Výstupy z analýzy návštěvnosti Krkonoš	37
Souhrnný přehled základních dat o návštěvnosti Krkonoš (11/2024 – 8/2025)	38
Analýza návštěvnosti Krkonoš v dělení na západ, střed a východ (11/2024 - 8/2025)	50
Analýza návštěvnosti KRNAP v dělení na západ, střed a východ (11/2024 - 8/2025)	91
Analýza návštěvnosti vybraných horských středisek na území Krkonoš (11/2024 - 8/2025)	132
Analýza návštěvnosti vybraných turistických cílů na území Krkonoš (11/2024 - 8/2025)	203
Výstupy z analýzy křížových návštěv mezi horskými středisky a turistickými cíli	231



NÁRODNÍ
PLÁN OBNOVY



Financováno
Evropskou unií
NextGenerationEU



Analýza návštěvnosti Krkonoš a Krkonošského národního parku (KRNAP) v období 1.11.2024 - 31.8.2025

Metodika zpracování analýzy návštěvnosti

T Business



Zaměření studie

Analýza návštěvnosti Krkonoš a jejich turistických oblastí – specifikace předmětu plnění

Cílem studie je získat informace o pohybu návštěvníků na území Krkonoš na základě geolokačních dat / signalizačních dat ze sítě mobilního operátora T-Mobile. Předmětem zakázky je příprava, realizace a interpretace analýzy návštěvnosti Krkonoš a jejich horských středisek (Pec pod Sněžkou, Janské Lázně, Špindlerův Mlýn / Horní Mísečky, Benecko a Harrachov). Dále jsou analyzovány turistické cíle, kterými jsou Sněžka, pramen Labe / Zlaté návrší, Stezka korunami stromů Krkonoše, Pomezní Boudy, Luční bouda / Výrovka a rozhledna Štěpánka / Vrch Hvězda a Špindlerova Bouda. V rámci této studie je analyzováno období listopad 2024 až srpen 2025.

Turisté – měřené / analyzované ukazatele:

- **Klasifikace turistů (návštěvníků s přenocováním)**
 - Počet turistů
 - Počet přenocování
 - Počet 24 hodinových pobytů turistů
 - Počet turistodnů
- **Původ turistů (zdrojová území)**
 - Zdroje domácích turistů do úrovně krajů
 - Zdroje zahraničních turistů do úrovně zemí (země s malými četnostmi jsou sloučeny do kategorie neznámé)
- **Délka turistické návštěvy**
 - Délka pobytu turistů v měřené destinaci ve dnech – průměr a histogram četností
 - Počet přenocování turistů v měřené destinaci – průměr a histogram četností
- **Opakovaná návštěva turistů**
 - Histogram četností opakovaných návštěv turistů učiněných za sledované období

Výletníci – měřené / analyzované ukazatele:

- **Klasifikace výletníků (návštěvníků bez přenocování)**
 - Počet výletníků
 - Počet výletodnů (výletonávštěv)
- **Původ výletníků (zdrojová území)**
 - Zdroje domácích výletníků do úrovně krajů
 - Zdroje zahraničních výletníků do úrovně zemí (země s malými četnostmi budou sloučeny do kategorie neznámé)
- **Opakovaná návštěva, frekvence návštěv výletníků**
 - Histogram četností opakovaných návštěv výletníků učiněných za sledované období, průměrný počet příjezdu výletníků do měřené destinace

Metodika

Metodika analýzy pomocí geolokačních signalizačních dat mobilního operátora

Cestovní ruch a jeho přínosy

Cestovní ruch je nedílnou součástí národních ekonomik i ekonomiky světové. Je to průřezové a iniciační odvětví, jenž zahrnuje mimo jiné dopravu, ubytovací a stravovací zařízení, turistická zařízení, služby cestovních kanceláří a agentur, průvodcovské služby, informační systémy, informační centra aj. V České republice tvoří přibližně 2,4 % HDP, při zahrnutí multiplikace pak až 5 % HDP. **Přínos turismu pro veřejný rozpočet za rok 2023 byl cca. 161 mld. Kč.**



Statistiky v cestovním ruchu

Pro identifikaci a využití **turistického potenciálu destinace**, pro **měření a vyhodnocování pozitivních i negativních dopadů cestovního ruchu** slouží **statistiky v cestovním ruchu**. Měřitelnost dopadů umožňuje vytvářet opatření, která pomáhají předcházet negativním důsledkům turismu. Naopak v oblastech, které nejsou zatím příliš turisticky využity je možné identifikovat a měřit potenciál a podpořit tak regionální rozvoj udržitelným způsobem.

Statistiky v cestovním ruchu fungují na základě dopočtů, reportů od subjektů se zpravodajskou povinností vůči Českému statistickému úřadu, dotazníkových šetření a dotazování v terénu. Zmiňované statistiky, především pak dotazování v terénu a dotazníková šetření, mohou vést ke zkreslení dat a také, **vzhledem ke způsobu jejich sběru a zpracování, je jejich vyhodnocení poměrně časově náročné a mohou tak ztrácet aktuálnost.**

V současné době roste význam dat ve všech odvětvích, a to jak pro potřeby různých analýz, tak i pro zlepšování chování firem vůči trhu a svým zákazníkům. Další z metod statistiky v cestovním ruchu je **měření turistické návštěvnosti pomocí analýzy geolokačních signalizačních dat**. Jedná se o novou moderní metodu užívající vysoce přesná statistická data mobilního operátora, metoda je objektivní a zároveň spolehlivá, nezávislá na chování lidí a nezatížená zkresleními, která vznikají při terénních průzkumech a dotazníkových šetřeních.

Metodika

Metodika analýzy pomocí geolokačních signalizačních dat mobilního operátora

Dělení uživatelů podle země původu

Vlastní zákazníci

- Uživatelé připojení k mobilní síti vlastního operátora. Jedná se o zákazníka T-Mobile v České republice a zákazníky Slovak Telekom na Slovensku.

Zahraniční návštěvníci

- Zákazníci zahraničních mobilních operátorů připojení do mobilní sítě operátora na území České republiky/Slovenska. Tyto zákazníky můžeme dále dělit dle jejich země původu.

Základní agregované metriky

Celkový počet návštěvníků

- Agregovaný ukazatel, kde je započten každý uživatel splňující zadané kritérium. Uživatelé mohou být započítáváni opakovaně, pokaždé když naplní sledovaný vzorec chování. Příkladem je opakovaná návštěva nákupního centra v průběhu jednoho dne.

Počet unikátních návštěvníků

- Agregovaný ukazatel zohledňující každého uživatele ve vyhodnocovaném období pouze jednou (unikátně).

40 %

podíl na českém trhu

30 %

podíl na slovenském trhu



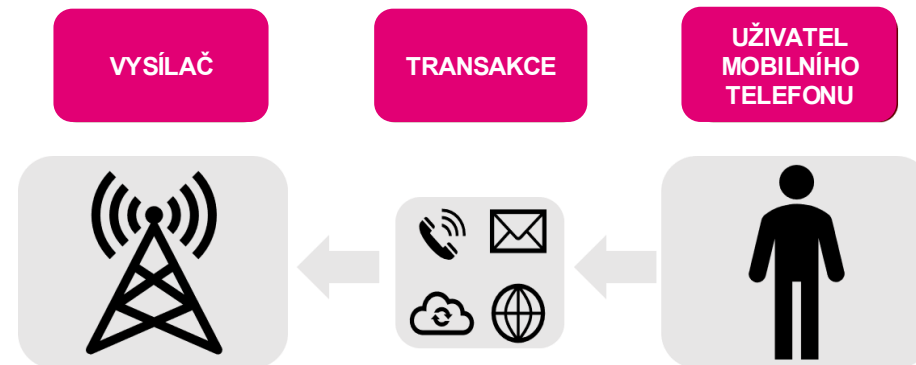
- Stejně jako u ostatních typů analýz je návštěva sledované lokality. T-Mobile definuje návštěvu jako souvislou přítomnost zákazníka v lokalitě, při čemž vychází z dat z mobilní sítě vztahovaných k obsluhujícím vysílačům. V praxi to odpovídá tomu, jak často je zákazník zaznamenan na vysílačích, které plošně pokrývají sledovanou oblast.
- Majitelé mobilních telefonů jsou proto novým zdrojem užitečných dat, která se dají využít právě pro statistiku cestovního ruchu. Narozdíl od statistiky ČSÚ, která se zaměřuje primárně na údaje o počtu přenocování v hromadných ubytovacích zařízeních, která data úřadu předávají, tato metoda dokáže zaznamenat i jednodenní návštěvníky, nebo návštěvníky, kteří nejsou ubytováni v jednom z některých hromadných ubytovacích zařízení, ale využijí např. sdíleného ubytování, ubytování u známých nebo jiného typu pronájmu, kdy není povinná evidence.

Metodika

Metodika analýzy pomocí geolokačních signalizačních dat mobilního operátora

Geolokační signalizační data jsou souhrnem několika údajů o jednotlivých SIM kartách, jež jsou evidovány mobilním operátorem na základě uskutečnění tzv. transakce mobilního telefonu k vysílači (hovor, odeslání SMS, připojení do datové sítě aj.). I když majitel neprovede transakci sám, mobilní telefon se nahlásí do sítě automaticky, a to vždy nejpozději každých 30 minut. Aktivita je tedy zaznamenána i tehdy, kdy uživatel mobilní telefon přímo nepoužije. Obsahem balíku informací z každé telefonní transakce je:

- identifikační číslo SIM karty, které slouží pro přiřazení transakce jedné unikátní osobě,
- identifikační číslo přístroje,
- čas události,
- identifikační číslo vysílače v níž transakce nastala,
- typ transakce.



Právě **číslo vysílače je důležité pro určení lokace**, a tak i pro umístění osoby v čase a prostoru. Vzhledem ke složitosti různých technologií mobilních sítí nelze přesně určit specifický algoritmus pravidelného ohlašování telefonu do mobilní sítě, jelikož má každý typ mobilní sítě svoje specifika.

Metodika

Metodika analýzy pomocí geolokačních signalizačních dat mobilního operátora

Zajištění bezpečnosti

Dle zákona č. 151/2000 Sb. (telekomunikační tajemství) je na operátora uvalena povinnost data anonymizovat, tj. zbavit transakci osobních údajů konkrétního zákazníka, aby bylo zamezeno jeho dohledání. Operátor využívá před analýzou dat složité algoritmy anonymizace, které se pravidelně obměňují, aby bylo znemožněno jejich zneužití a spojení s konkrétním subjektem. **Společnost T-Mobile využívá pro své analýzy pouze anonymizovaná vstupní data**, která obsahují unikátní číslo SIM karty sloužící pro přiřazení právě jedné unikátní osobě, údaje o umístění vysílače a čas transakce. Ačkoliv zaznamenání dat transakcí probíhá v reálném čase, jejich analýza probíhá zpětně a nemůže tak poskytovat návody či pomáhat k páčání trestné činnosti. Data také nejsou přístupná veřejnosti a koncový zákazník získá pouze údaje o návštěvnosti.

Kalibrace

Stejně jako ostatní statistiky v cestovním ruchu má i metoda měření pomocí geolokačních signalizačních dat svá úskalí. Například to, že jednotlivé vysílače mají vysílací přesah, jejich signál se navzájem překrývá, aby byla zajištěna určitá kvalita dostupnosti mobilní sítě, nebo existují jedinci, kteří mají v telefonu dvě SIM karty, naopak také ti, kdo nevlastní mobilní telefon (například malé děti), dále je také nutné oddělit turisty a jednodenní návštěvníky od obyvatel území.

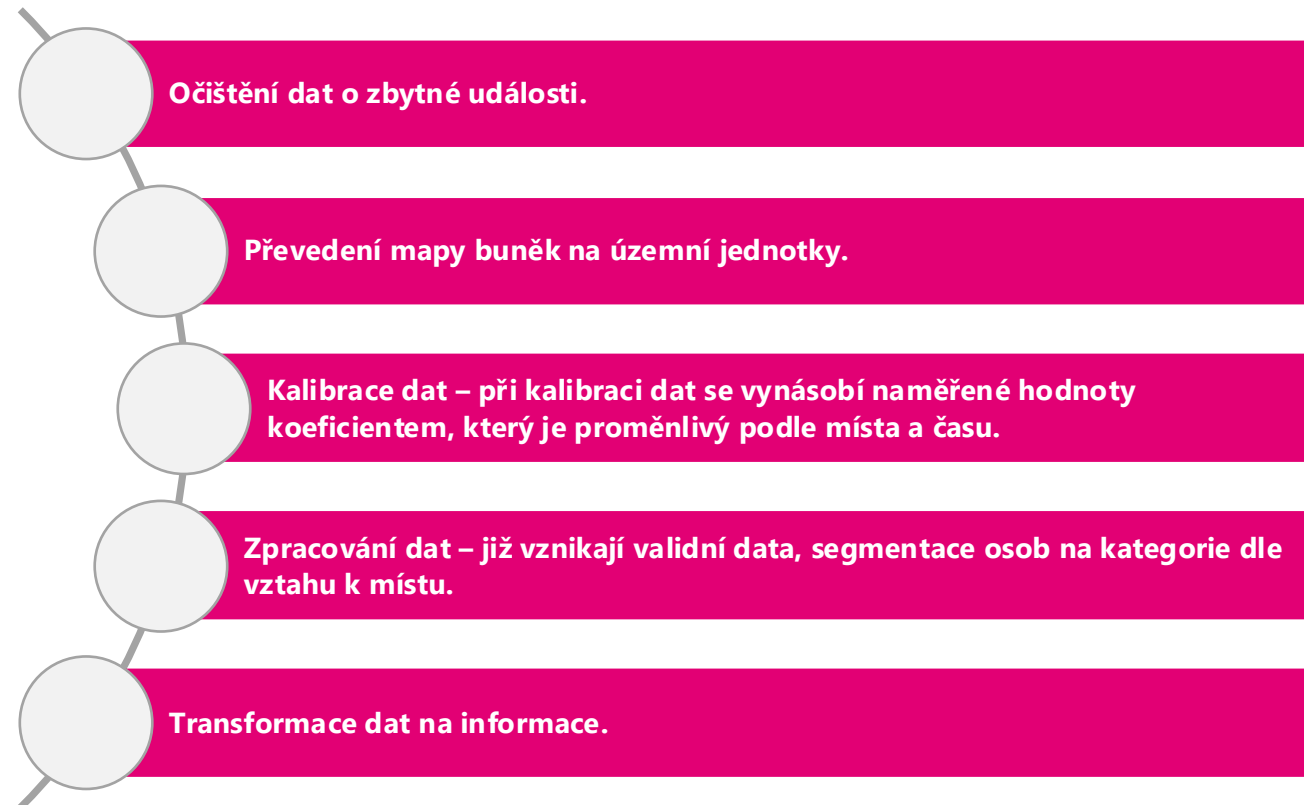
Také se může např. vyskytnout problém při přiřazování osob v jednotlivých územních celcích, kdy je připojení telefonu zaznamenáno právě v obou celcích. Pro tyto vymezující podmínky lze stanovit určitá kritéria, dle kterých lze data zpřesnit. Dále se v datech zohledňuje to, zda se telefon pouze připojuje stylem „cikcak“ k jedné buňce a ke druhé buňce (tzv. „hop“) nebo zda se lidé skutečně přemísťují z místa na místo (mimo dosah prvního vysílače k druhému vysílači). **Je tedy nezbytné, surová data operátora přepočítávat a kalibrovat tak, aby byl výstup co nejbližší realitě. Společnost T-Mobile má s tímto dlouhodobé zkušenosti, opřené o znalosti odborníků, a neustále pracuje na zlepšování.**

Z dodaných dat nelze zjistit, jak přesně se lidé pohybují, jelikož neexistují kontinuální záznamy připojování se k určitým buňkám. Může být zaznamenána transakce v místě A, o nějakou dobu později v místě B, ale v tomto intervalu, mezi oběma časovými okamžiky, žádné údaje neexistují.

Metodika

Metodika analýzy pomocí geolokačních signalizačních dat mobilního operátora

Veškerá data jsou zpracovávána v několika iteračních krocích, které vedou ke zpřesnění dat tak, aby měla vypovídající hodnotu, která co nejvíce odpovídá skutečnosti.



Metodika

Využití metody měření pomocí geolokačních signalizačních dat mobilního operátora

Statistiky cestovního ruchu

Jedná se o unikátní statistiky o domácím i zahraničním cestovním ruchu, kdy jsou evidována data za dohodnuté období a místo. Analytici data zpracovávají na základě interních algoritmů a kalibrace. Výsledný report obsahuje také informace od konkrétních destinačních společností, měst, obcí, kulturních a sportovních zařízení, jejich webových stránek, strategických dokumentů a dalších. Tento přístup umožňuje vytvořit komplexní výstup na míru zadavateli. Díky dlouholetým zkušenostem konzultantů v oblasti cestovního ruchu a využití benchmarku může být součástí analýzy i návrhová část či část se strategickým plánem pro danou destinaci, které pomáhají zákazníkovi pohlížet na problematiku zkoumaného místa jinou optikou.

Analýzy zdrojů cest

Jedná se o unikátní data mobility obyvatel. Je vytvořena matice zdrojů cest pro jakoukoli zvolenou oblast. Vzhledem k faktu, že matice obsahují data o pohybu všech návštěvníků v území, slouží jako vhodný podklad pro oblast státní či územní správy.

Retail Geo-Intelligence

Signalizační data poskytují jedinečný pohled na rozložení návštěvy zákazníků. Odpovídají na důležité otázky, díky kterým lze pochopit jejich časoprostorové rozložení a chování. Výstupem mohou být podklady pro analytiku, tištěné i interaktivní reporty s pokročilými vizualizacemi, grafy či hloubkové analýzy poskytující unikátní pohled na zákazníky či společnost.

Site-Rank

Služba Site-Rank slouží k výběru optimálních míst pomocí analýzy vztahů mezi geodemografií a potenciálem lokalit. Výstupem mohou být např. data pro informační systémy, reporty, grafy či analýzy.

Metodika

Přínosy metody měření pomocí geolokačních signalizačních dat mobilního operátora

Přínosy pro oblast cestovního ruchu, rozvoje území, objektů v území:

- může sloužit jako podklad pro efektivní řízení (kompetence destinačních společností, spolupráce mezi nimi a zřizovateli),
- spolehlivý podklad k nastavení kvalitních strategických cílů a návazné tvorbě dlouhodobých strategických dokumentů,
- umožňuje definici počtu návštěvníků a jejich rozprostření po regionu / oblasti,
- poskytuje informace o oblíbených, rentabilních a hojně navštěvovaných akcích v místě / ve městě / regionu / oblasti, které vedou k získání podpůrných argumentů pro jejich realizaci či rozšíření v budoucnu,
- informace o rozložení počtu návštěvníků v průběhu roku, měsíce, dnů v týdnu může poskytnout východisko pro boj se sezónností v podobě regulace návštěvnosti v období sezóny pomocí různých nástrojů a činností,
- analýza ulehčuje tvorbu komunikační a marketingové strategie na základě informací o zdrojových trzích, délce pobytu, sezónnosti a obvyklém chování návštěvníků destinace, tyto strategie ulehčují tvorbu vhodných a přesně zacílených produktů cestovního ruchu dle profilu návštěvníků destinace,
- prioritizace opatření na podporu cestovního ruchu na základě reálných podkladových dat o destinaci.
- plánování vydávání tiskovin v různých jazykových mutacích,
- lokace kampaní mimo sledovaný region,
- plánování ekonomických opatření (např. vybírání vstupného) a jejich předběžného vyhodnocování

Přínosy pro oblast státní či územní správy:

- možnost zefektivnění chodu správy území díky definování denního pohybu osob:
 - počet obyvatel v průběhu dne a v noci,
 - dojíždka a vyjíždka z okolí (na úrovni krajů, ZUJ, POU apod.),
 - krátkodobé cesty (služební cesty, nákupy, volný čas...),
- podklady slouží pro tvorbu kvalitních strategických dokumentů,
- mohou vést k optimalizaci umístění úřadů veřejné správy s ohledem na pohyb obyvatel,
- úpravy hranic správních obvodů,
- napomáhají efektivnímu nastavení toků dopravy (železnice vs. autobusové spoje, optimalizace městské hromadné dopravy) a s tím spojené obslužné vybavenosti jednotlivých obcí,
- poskytnutí zpětné vazby o reálné návštěvnosti podpořených akcí na území obce / kraje / státu a na to navazující adekvátnost finanční podpory,
- taktéž je velmi důležitým benefitem pomoc při plánování strategického rozvoje území na základě dat o pohybu a chování obyvatel.
- zdůvodnění pro podávání žádostí o dotace na infrastrukturu,
- kontrola pobytu cizinců ve sledovaném území,
- kontrola počtu ubytovaných a přiznaných osob a rezidentů

Metodika

Zpracování geolokačních signalizačních dat – hlavní členění pro územní analýzy

Návštěvník

- osoba, která navštíví sledované / analyzované místo / oblast jednou či vícekrát ve sledovaném období, avšak vykazuje jiné vzorce chování než obyvatel, místní, dojíždějící a tranzitující
- Návštěvníci se dále mohou dělit na dvě skupiny: Výletník a Turista

Výletník je jednodenní návštěvník, který do a z destinace přijede / odjede v rámci jednoho kalendářního dne v aktivní část dne 7:00 – 22:00 a zároveň v něm stráví alespoň 3 hod. nepřerušovaně.

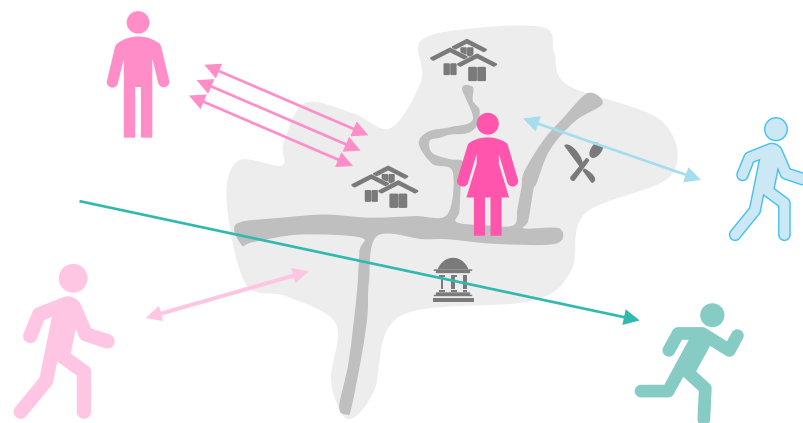
- počet jeho příjezdů do destinace dosahuje za sledované období určité maximální hodnoty příjezdů (max. 9x za měsíc). Osoby s více příjezdy jsou již zařazeny do kategorie dojíždějících.

Turista je vícedenní návštěvník, který v destinaci nocuje, v destinaci se nachází alespoň 3 hod. v nočním období 1:00 – 6:00.

- Za turistu je považována osoba, která za sledované období přenocuje do max. určité hodnoty (max. 9x za měsíc). Osoba, která v místě přenocuje vícekrát se již zařazuje do kategorie obyvatelů.

Dojíždějící

- osoba pravidelně / opakovaně **dojíždějící** do sledovaného místa / oblasti mimo domov (min. ve 2 týdnech v měsíci, min. 3x týdně, min. 2 hodiny pobytu v místě nebo 10x za měsíc a více)
- dojíždějícími mohou být jak občané ČR, tak dlouhodobě pobývající cizinci



Tranzitující

- osoba, která sledovaným místem / oblastí projíždí či ve sledovaném místě / oblasti stráví 0,5 až 2 hodiny

Obyvatel

- osoba dlouhodobě pobývající ve sledovaném místě / oblasti, analýza je prováděna na základě sledování pobytu osob v nočních hodinách v intervalu 1:00 – 6:00. V místě strávila min. 200 nocí za rok a ve sledovaném měsíci min. 10 nocí.)
- Obyvateli jsou jak občané ČR, tak také dlouhodobě pobývající cizinci

Místní

- osoba navštěvující sledované území a žijící v okolí města / regionu – přibližně v okruhu do 20 km
- není obyvatel sledovaného místa / oblasti a nesplňuje podmínky pro zařazení do skupiny dojíždějících.

Metodika

Zpracování geolokačních signalizačních dat – základní terminologie (monitoring návštěvnosti)



Výletník
(jednodenní návštěvník)

Výletník je jednodenní návštěvník, který navštíví dané místo minimálně jednou, a to bez přespání (**1 výletoden**). Z důvodu přesnosti výstupů se jedná o aktivní část dne (mezi 7:00 – 22:00), výletník v místě stráví alespoň 3 hodiny.



Turista
(vícedenní návštěvník)

Turista je vícedenní návštěvník, který v daném místě stráví minimálně jednu noc (**1 turistoden**). Z důvodu přesnosti výstupů se jedná o osobu, která v destinaci stráví alespoň 3 hodiny v nočním období (mezi 1:00 – 6:00).

Terminologie „**Výletník**“ (jednodenní návštěvník) a „**Turista**“ vychází z obecně používané terminologie Českého statistického úřadu, kdy za **Výletníka** (jednodenního návštěvníka) je považován jednodenní účastník cestovního ruchu bez přenocování (tyto návštěvy mohou být opakované). Naopak **turista** je účastník cestovního ruchu, který alespoň jednou přenocuje mimo své obvyklé prostředí. I turista může ve sledovaném období cesty opakovat.

Pro potřeby analýzy celkové návštěvnosti byl ukazatel počtu osobodnů strávených během akce zkalkulován na základě součtu počtu návštěv v kategorii „Výletník“ a počtu strávených nocí v kategorii „Turista“.

Za účelem zpřesnění modelu monitoringu návštěvnosti byl omezen počet přenocování nebo návštěv. Důvodem je eliminace osob, které mohou být dle parametrů považovány za turisty nebo výletníky (jednodenní návštěvníky), nicméně s největší pravděpodobností se jedná o např. sezónní pracovníky, řidiče taxislužeb apod. V rámci analýzy původu turistů z ČR nejsou zařazena data za okres, ve kterém analyzované území leží. Hlavním důvodem je fakt, že přespávající z tohoto okresu nejsou ve významném podílu turisté, ale sezónní pracovníci využívající dočasné ubytování v daném území.

Metodika

Zpracování geolokačních signalizačních dat – základní terminologie (monitoring návštěvnosti)

TURISTA = vícedenní návštěvník. 1 člověk, který přijel do destinace a přenocoval v ní.

TURISTONÁVŠTĚVA = počet opakovaných návštěv. Turista přijel do destinace 2x. Realizoval v destinaci 2 turistonávštěvy.

PŘENOCOVÁNÍ = počet přenocování v destinaci. Turista přijel do destinace 2x. Při první návštěvě přenocoval v destinaci 3x, při druhé návštěvě 1x. Dohromady tedy v destinaci přenocoval 4x.

24 h POBYT = počet celých dnů strávených v destinaci. Turista přijel do destinace 2x. Při první návštěvě strávil v destinaci 2 celé dny, při druhé návštěvě žádný celý den. Dohromady tedy strávil v destinaci 2 24 h pobyty.

TURISTODEN = počet dnů strávených v destinaci. Turista přijel do destinace 2x. Mezi turistodny započítáváme dny s příjezdem turisty před 19. hodinou a dny s odjezdem turisty po 10. hodině. Při první návštěvě strávil v destinaci pouze 3 turistodny, protože první den přijel až po 19. hodině. Při druhé návštěvě strávil v destinaci 2 turistodny. Celkově tedy 5 turistodnů.

VÝLETNÍK = jednodenní návštěvník. 1 člověk, který přijel do destinace a nepřenocoval v ní.

VÝLETODEN = počet jednodenních návštěv destinace. Výletník v destinaci realizoval 3 výletodny.

NÁVŠTĚVODEN = turistoden + výletoden

NÁVŠTĚVY CELKEM = počet příjezdů do destinace

	Den 1	Den 2	Den 3	Den 4	Den 5	Den 6	Den 7	CELKEM
TURISTA	●	■				■		1
TURISTONÁVŠTĚVA	●	■				●	■	2
PŘENOCOVÁNÍ		●	●	●		●		4
24 h POBYT		■				■		2
TURISTODEN		●	●	●		●	●	5
VÝLETNÍK	●	■				■	■	1
VÝLETODEN		●				●	●	3

Seznam zkratek

Seznam použitých zkratek v Analýze návštěvnosti Krkonoš a Krkonošského národního parku

ČSÚ – Český statistický úřad

DMO – Destinační marketingová organizace

HUZ – Hromadné ubytovací zařízení

KRNAP – Krkonošský národní park

HDP – Hrubý domácí produkt

SIM – Subscriber Identity Module

SMS – Short Message Service

NP – Národní park

OP – Ochranná pásma (pravděpodobně Vnitřní a Vnější OP, což jsou vnitřní a vnější ochranná pásma, jak je uvedeno v legendě mapy)

KPN – Krkonošský národní park (polská část)

ZUJ – Základní územní jednotky

POU – Pověřené obecní úřady



NÁRODNÍ
PLÁN OBNOVY



Financováno
Evropskou unií
NextGenerationEU



Analýza návštěvnosti Krkonoš a Krkonošského národního parku (KRNAP) v období 1.11.2024 - 31.8.2025

Představení analyzovaných území

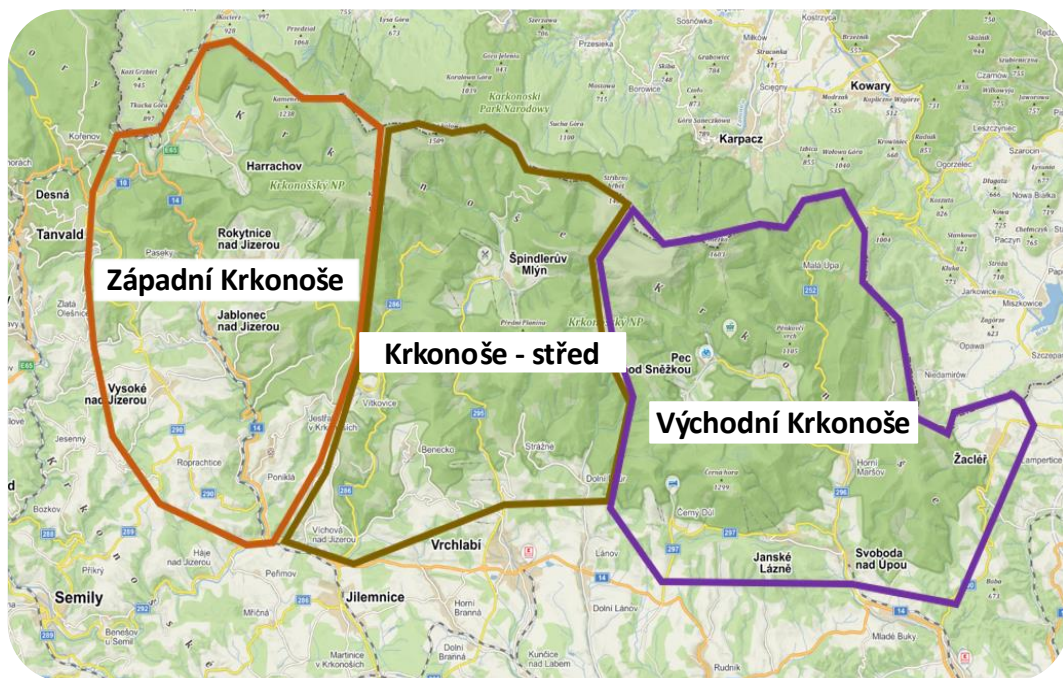
T Business



Představení Krkonoš

Jedná se o **největší a nejnavštěvovanější** pohoří s rozmanitou přírodou vysokohorského rázu. Rozloha Krkonoš činí přibližně 631 km², z toho 454 km² se rozprostírá na území Česka, přesněji na území **Libereckého a Královéhradeckého kraje**. Nachází se zde až **800 km vyznačených letních a zimních turistických cest** a 213 vleků a lanovek v lyžařských areálech. Kromě toho Krkonoše disponují také **největším lyžařským střediskem** v Česku, SkiResortem Černá hora – Pec, jenž je tvořen 6 blízkými areály. V Krkonoších rovněž působí destinační marketingová organizace (DMO) **Krkonoše – svazek měst a obcí**, jejímž cílem je mimo jiné rozvoj cestovního ruchu v Krkonoších a dále Správa KRNAP, která se svými investicemi nejen do údržby a rozvoje území zásadně podílí na managementu cestovního ruchu sledovaného území.

Vymezení území Krkonoš pro účely studie



Zdroj: mapy.cz

Kapacita a návštěvnost Krkonoš

	2024
Počet HUZ	949
Počet lůžek v HUZ	41 526
Počet hostů v HUZ	1 123 976
<i>z toho rezidenti</i>	851 660 (75,8 %)
<i>z toho nerezidenti</i>	272 316 (24,2 %)
Počet přenocování v HUZ	3 705 354
<i>z toho rezidenti</i>	2 809 597 (75,8 %)
<i>z toho nerezidenti</i>	895 757 (24,2 %)
Průměrný počet přenocování	3,3
<i>z toho rezidenti</i>	3,3
<i>z toho nerezidenti</i>	3,3

Zdroj: czso.cz

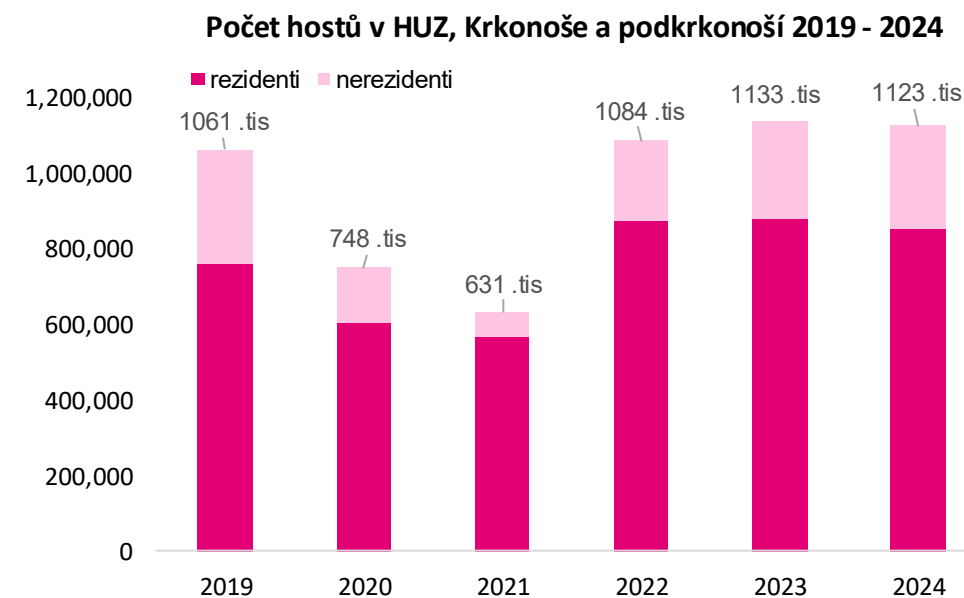
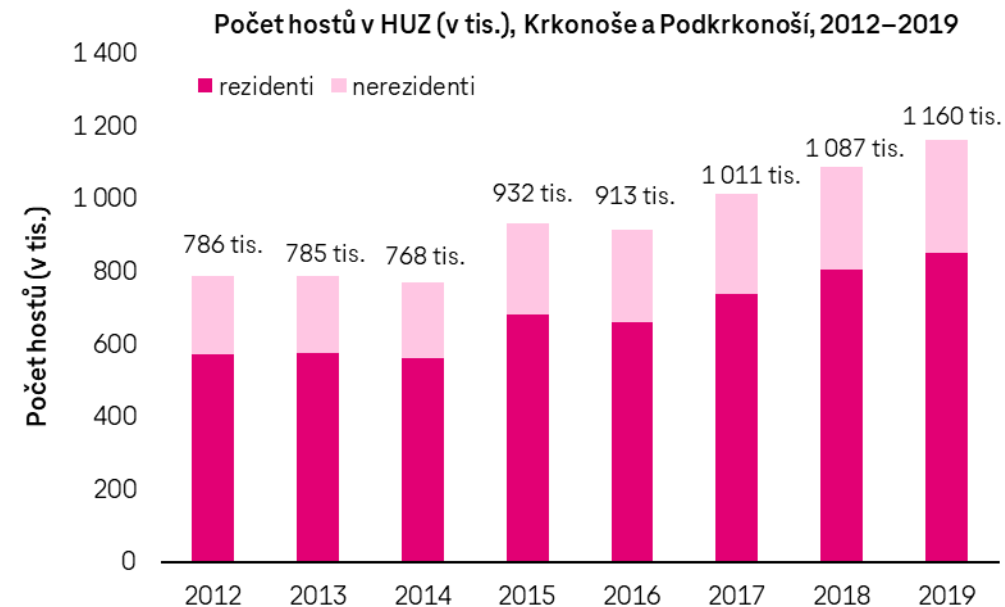
Návštěvnost Krkonoš

Návštěvnost v HUZ v Krkonoších a Podkrkonoší dle metodiky ČSÚ Turistické oblasti 2010, 2012 – 2024

V průběhu sledovaných let vykazovala návštěvnost v HUZ v Krkonoších a Podkrkonoší dle metodiky ČSÚ *Turistické oblasti 2010* rostoucí trend. V roce 2012 zde bylo evidováno přes 786 tisíc hostů, z toho 217 tisíc (28 %) nerezidentů. O tři roky později se počet hostů zvýšil o 18,5 % na 932 tisíc, nerezidentů bylo přes 250 tisíc (27 %). V roce 2019 bylo zaznamenáno maximum, kdy do Krkonoš a Podkrkonoší přijelo téměř 1,16 milionů hostů. Poměr mezi rezidenty a nerezidenty zůstal v průběhu sledovaného období neměnný – cca 73 % domácích návštěvníků ku 27 % zahraničních návštěvníků.

Návštěvnost v HUZ v Krkonoších dle DMO, 2019 – 2024

Z hodnot o návštěvnosti v HUZ v Krkonoších poskytnutých ČSÚ od DMO vyplývá, že během let 2019 – 2021 se kvůli pandemii koronaviru snížil počet návštěvníků Krkonoš až o 40 %, tj. z 1,06 milionu v roce 2019 na 631 tisíc v roce 2021. Výrazně se také snížil podíl zahraničních návštěvníků, který v roce 2019 činil přes 28 %, v roce 2021 to pak bylo kolem 10 %. Od roku 2022 opět dochází k nárůstu a návštěvnost se drží na meziročně srovnatelných hodnotách.



Krkonošský národní park (KRNAP)

Krkonošský národní park byl vyhlášen v roce 1963 a je **nejstarším národním parkem v Česku**. Zaujímá asi 363 km² z celého území Krkonoš, přičemž severní hranice parku je vedena po česko-polské státní hranici a tvoří rozhraní mezi českým a polským národním parkem. Péčí o KRNAP je pověřena **Správa Krkonošského národního parku** se sídlem ve Vrchlabí. Od poloviny roku 2020 je KRNAP rozdělen **novou zonací do 4 zón**, přičemž omezení pohybu osob je spojeno s vymezením tzv. **klidových území**, ve kterých platí zákaz vstupu mimo vyznačené turistické cesty. Vstup na území Krkonošského národního parku **není zpoplatněn**. Pokud jde o polský národní park (KPN), základní jednodenní vstupné je ve výši 10 Zł (cca 58 Kč).

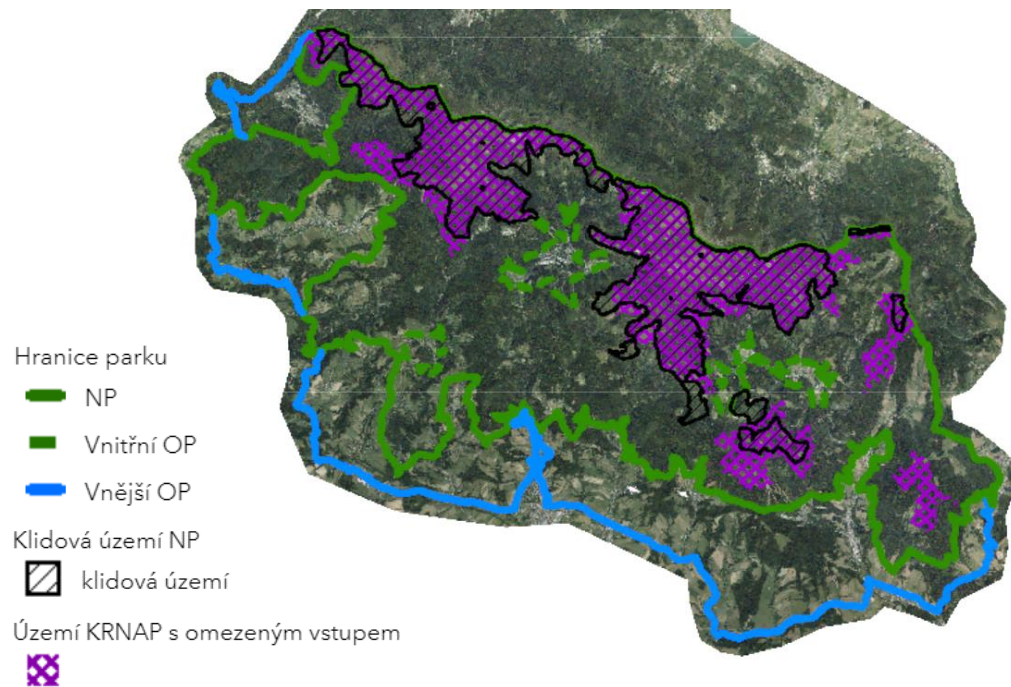
Vymezení území Krkonoš pro účely studie



Poznámka: Ceny za vstupné platné k 1. 1. 2022

Zdroj: mapy.cz

Klidová území NP a území s omezeným vstupem

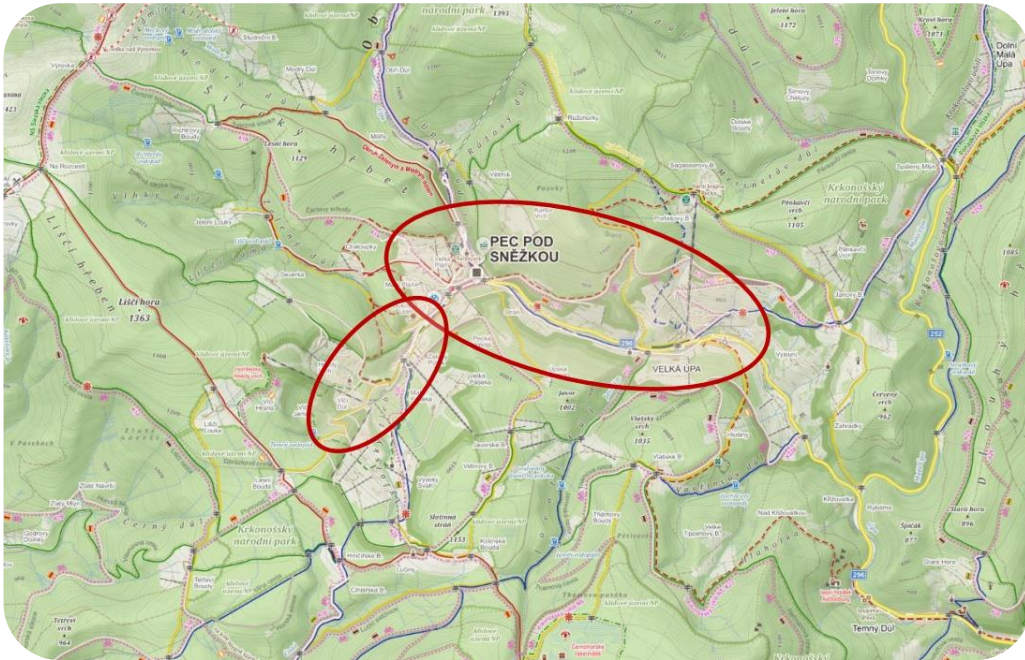


Zdroj: ags.krnapp.cz

Pec pod Sněžkou

Pec pod Sněžkou je významným **horským střediskem** a centrem cestovního ruchu. Město se nachází ve východní části Krkonošského národního parku a k 1. 1. 2022 zde mělo hlášeno trvalý pobyt 599 obyvatel. V létě zde dominuje **vysokohorská turistika**, v zimě pak **sjezdové lyžování v největším lyžařském areálu v Česku, Ski Resortu Černá hora - Pec**. Mezi nejatraktivnější turistická místa v blízkosti obce patří Sněžka, Studniční hora nebo rozhledna Hnědý Vrch. Pro děti je zde vybudovaná **Herní krajina Pecka** nebo **Relax Park s bobovou dráhou**, lanovým centrem a dětskými hřišti.

Vymezení území Pece pod Sněžkou pro účely studie



Zdroj: mapy.cz

Kapacita a návštěvnost Pece pod Sněžkou

Obec		2019	2020	2021	2022	2023	2024
Pec pod Sněžkou	Počet zařízení	172	187	191	191	176	169
Pec pod Sněžkou	Počet lůžek	6 555	7 395	7 496	7 668	7 144	6 988
Pec pod Sněžkou	Počet hostů	154 712	128 860	108 495	181 366	192 118	192 882
Pec pod Sněžkou	z toho nerezidenti	31 242	19 692	9 421	26 651	32 523	38 207
Pec pod Sněžkou	Počet přenocování	527 255	457 457	323 185	576 395	600 006	601 134
Pec pod Sněžkou	z toho nerezidenti	116 442	74 926	25 846	83 695	101 399	119 353

Zdroj: czso.cz

Pec pod Sněžkou

Skiareál Pec pod Sněžkou

Skiareál Pec pod Sněžkou je součástí největšího lyžařského střediska v Česku. Nabízí 14 kilometrů sjezdovek všech obtížností, včetně obřího slalomu s časomírou, večerním lyžováním a LIVE parkem pro začínající lyžaře. K dispozici je také půjčovna lyžařského vybavení, restaurace a 3 placená parkoviště, přičemž lze využít i několik linek autobusů a pro přejezdy mezi areály v rámci resortu skibusy.



Zdroj: skiresort.cz

Lanová dráha na Sněžku

Kabinová lanová dráha byla otevřena po rekonstrukci v roce 2013, přičemž začátek původní lanové dráhy sahá až do roku 1949. První úsek lanovky je otevřen celoročně (v dubnu a listopadu pouze o víkendech) a vede na Růžovou horu. Druhý úsek vedoucí až téměř na vrchol Sněžky je otevřen v závislosti na počasí. Cena vstupného se odvíjí dle sezóny. V blízkosti nástupní stanice je možnost placeného parkoviště.



Zdroj: kudyznudy.cz

Relaxpark Pec pod Sněžkou

Relaxpark v Peci pod Sněžkou je sportovní a relaxační centrum s horskou bobovou dráhou, dětskými prolézačkami, trampolínami, skluzavkami, skákacím hradem a snack barem. Bobovou dráhu lze využít za každého počasí a její délka je 900 m. Cena za jednu jízdu v analyzovaném období činila 180 Kč (u dětí do 140 cm je to 140 Kč). Vstup do Lemurie - herní části se skluzavkami, trampolínami a skákacím hradem stál 350 Kč.



Zdroj: relaxpark.cz

Rozhledna Hnědý vrch

Rozhledna Hnědý vrch je nejvyšší rozhlednou v Krkonoších, která se nachází v nadmořské výšce 1 207 m. Vstup na rozhlednu je zdarma a provozní doba je od května do října. Vyhlídková plošina je ve výšce 27 m a za jasných dnů lze dohlédnout až na Jeseníky a Orlické hory. K rozhledně rovněž vede lanová dráha Pec pod Sněžkou – Hnědý vrch. Na horním ochozu rozhledny může najednou pobývat až 25 osob.

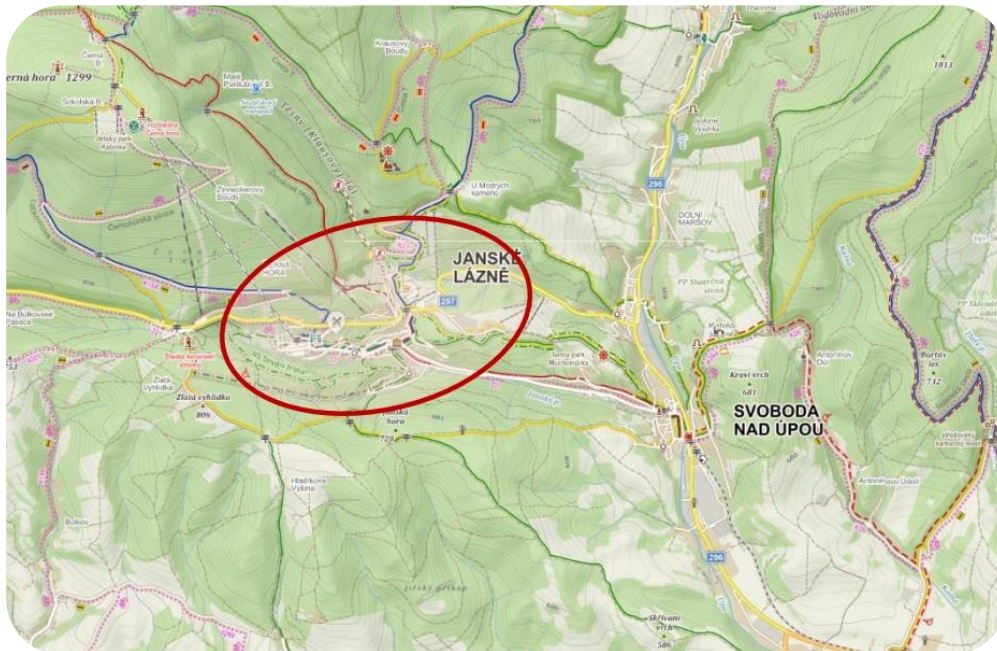


Zdroj: regiontourist.cz

Janské Lázně

Horské město Janské Lázně, **významné rekreační a sportovní centrum**, se rozkládá na úpatí Černé hory v Krkonošském národním parku. Díky **lázeňské péči**, jež se zaměřuje na pohybové a nervové ústrojí člověka, a **pestré nabídce sportovních aktivit**, jsou Janské Lázně významným turistickým střediskem. Pro milovníky zimních sportů je zde možnost běžkování, sánkování na Černohorské sánkařské cestě či lyžování **ve skiareálu Černá hora**. V létě je zde populární cyklistika a vysokohorská turistika. Na Černou horu, na jejímž vrcholu se nachází rozhledna Panorama, vede **moderní kabinová lanová dráha**. Dalším atraktivním místem je pro mnohé návštěvníky také **Stezka korunami stromů Krkonoše**.

Vymezení území Janských Lázní pro účely studie



Zdroj: mapy.cz

Kapacita a návštěvnost Janských Lázní

Obec		2019	2020	2021	2022	2023	2024
Janské Lázně	Počet zařízení	51	58	56	57	53	54
Janské Lázně	Počet lůžek	3 019	3 404	3 273	3 186	2 877	2 986
Janské Lázně	Počet hostů	71 625	46 207	34 321	67 843	63 025	65 084
Janské Lázně	z toho nerezidenti	19 217	8 392	2 696	9 817	12 862	16 154
Janské Lázně	Počet přenocování	4 14 561	280 507	281 429	380 760	369 331	372 986
Janské Lázně	z toho nerezidenti	71 099	32 544	9 725	34 009	44 711	54 364

Zdroj: czso.cz

Janské Lázně

Skiareál Černá hora

Skiareál Černá hora, který je součástí největšího lyžařského střediska v Česku, nabízí celkem 18 sjezdovek o délce přes 17,5 km, osmimístnou a čtyřmístnou kabinovou lanovku a 11 vleků. Kromě lyžařských sjezdovek se v areálu nachází také 3,5 km dlouhá sánkařská dráha, LIVE park, snowtubing nebo půjčovna lyží. V rámci celého skiresortu je rovněž možnost přepravy mezi jednotlivými areály skibusy.



Zdroj: skiresort.cz

Dětský park Kabinka

Dětský park Kabinka, jenž se nachází u horní stanice lanovky Černohorský Express, je areál sportovních a zážitkových aktivit pro děti. Provozní doba parku je o víkendech od května do října, v průběhu července a srpna je park otevřen každý den. Celodenní vstupné v analyzovaném období stálo 250 Kč. Mezi nabízené aktivity spadá letní tubing, lezecká stěna, slackline, bungee trampolína, šlapací káry a lodičky.



Zdroj: skiresort.cz

Léčebné lázně Janské Lázně

Léčebné lázně v Janských Lázních se zaměřují na léčbu pohybového aparátu, nervových onemocnění, obrnu nebo roztroušenou sklerózu. Součástí komplexu je také dětská léčebna. Janský a Černý pramen vyvěrající přímo v areálu lázní zásobují veškeré vodoléčebné procedury včetně aquacentra, které je přístupné rovněž veřejnosti. V komplexu se také nachází wellness a fitness centrum.



Zdroj: janskelazne.com

Stezka korunami stromů Krkonoše

Stezka korunami stromů Krkonoše se nachází ve smrko-jedlo-bukovém lese a nabízí možnost poznat krkonošskou přírodu. Stezka skýtá pohled i z podzemí, kde se dá studovat jak mikrosvět půdy, tak i kořeny stromů vysokých až 30 m. Součástí stezky jsou také naučné infografiky, 80 m dlouhý tobogán a vyhlídková věž. Stavba je bezbariérová a je otevřena po celý rok. Základní vstupné činí 350 Kč.

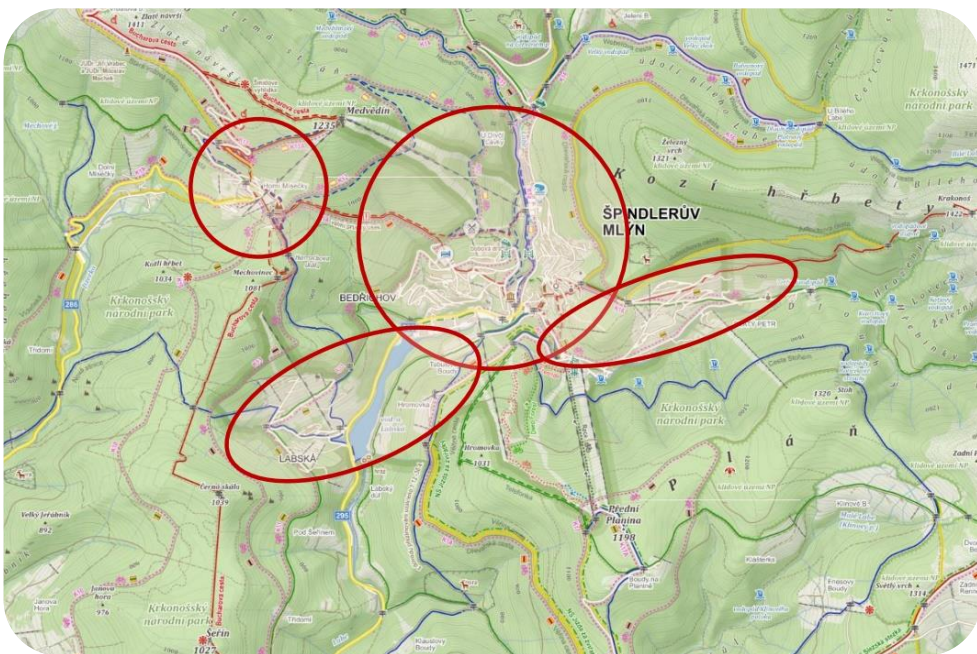


Zdroj: stezkaokrkonose.cz

Špindlerův Mlýn / Horní Mísečky

Špindlerův Mlýn patří mezi **nejvyhledávanější turistická centra** a významná střediska **zimních sportů** v celém Česku. Velmi atraktivní je zde snowboarding, běžecké i sjezdové lyžování, skialpinismus nebo výlety na sněžnicích, snowtubing a sáňkařská dráha. V letním období jsou zde typické horské túry a cyklovýlety. V blízkosti se nachází pramen Labe a Sněžka. Špindlerův Mlýn má co nabídnout i po kulturní stránce – konají se zde například **Mlýnářovy toulky**, **Medové slavnosti** a v zimním období **sportovní světové poháry**. Horní Mísečky jsou nejvýše položenou horskou osadou v Krkonoších a nacházejí se západně od Špindlerova Mlýna, se kterým jsou spojeny lanovou dráhou Medvědin.

Vymezení území Špindlerova Mlýna pro účely studie



Zdroj: mapy.cz

Kapacita a návštěvnost Špindlerova Mlýna

Obec		2019	2020	2021	2022	2023	2024
Špindlerův Mlýn	Počet zařízení	150	152	151	150	147	144
Špindlerův Mlýn	Počet lůžek	8 146	8 434	8 097	8 052	7 882	7 950
Špindlerův Mlýn	Počet hostů	301 940	212 269	184 366	306 409	320 681	334 625
Špindlerův Mlýn	z toho nerezidenti	111 346	59 610	24 674	87 035	97 234	105 053
Špindlerův Mlýn	Počet přenocování	1 041 084	764 670	596 416	999 439	1 037 551	1 057 872
Špindlerův Mlýn	z toho nerezidenti	415 354	228 871	77 333	299 915	338 944	359 925

Zdroj: czso.cz

Špindlerův Mlýn / Horní Mísečky

Skiareál Špindlerův Mlýn

Skiareál Špindlerův Mlýn nabízí lyžování v pěti areálech, které jsou propojeny pravidelnou linkou skibusů a platí v nich jednotný skipass. Jedná se o areály Svatý Petr, Medvědín, Hromovka, Horní Mísečky a Labská. Celkem nabízejí 27 km sjezdovek, 6 lanovek, 11 vleků a 3 snowparks. Resort disponuje širokou nabídkou také ostatních zimních aktivit – snowtubing, ledolezení, skialpy, běžky i sáňky.



Zdroj: skiareal.cz

MonkeyPark

MonkeyPark ve Špindlerově Mlýně je nejdelším lanovým parkem v Krkonoších. Nabízí 3 trasy různých obtížností a různé délky a až 32 překážek ve výšce 2 až 8 metrů nad zemí. Zároveň je park koncipován jak pro děti, tak i dospělé. Otevřen je každý den během června, července a srpna, přičemž základní vstupné v analyzovaném období činilo 640 Kč a snížené vstupné pro děti do 15 let 480 Kč.



Zdroj: kudyznudy.cz

Pramen Labe

Pramen Labe je jedním z nejvyhledávanějších míst v Krkonoších. Jedná se o symbolický začátek řeky Labe, nacházející se na Labské louce. Na daném místě se rovněž nachází pomník s erby měst, kudy Labe protéká. Jednou z možností, jak se k prameni Labe dostat, je trasa z Horních Míseček, přes Vrbatovu boudu a Pančavskou louku, až k Labské boudě.



Zdroj: kudyznudy.cz

Aquapark Špindlerův Mlýn

Aquapark a wellness centrum Špindlerův Mlýn nabízí velké množství vodních atrakcí pro děti (např. divokou řeku, tři tobogány, člunový tobogán a dětský bazén) a rovněž disponuje bohatou nabídkou aktivit pro dospělé (rekreační bazén, vířivky, whirlpooly, masážní trysky nebo aqua bike). Součástí wellness centra jsou také masáže, finská sauna, aroma sauna, solná jeskyně nebo Kneippův chodník.

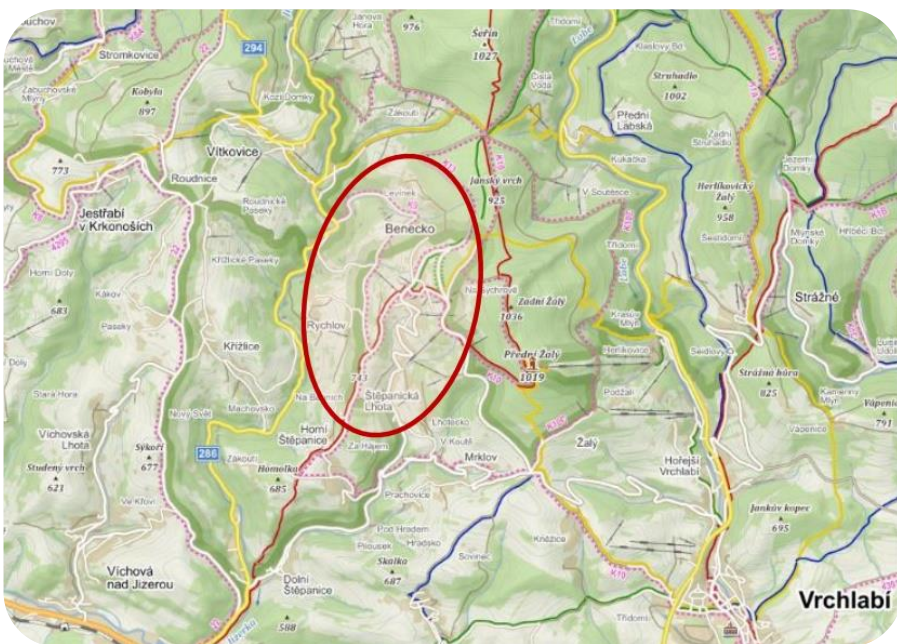


Zdroj: aquaparkspindl.cz

Benecko

Benecko je **velmi vyhledávaným turistickým střediskem** s pestrou nabídkou sportovních aktivit jako je běžecké i sjezdové lyžování, snowtubing, letní tubing na horských kárách, cyklistika nebo turistika. Výhodou oproti ostatním obcím má Benecko ve své **vrcholové poloze**. Za jasných dnů jsou tak jeho svahy **celý den prosluněné**. V blízkosti se nachází rozhledna Žalý, Farma Hucul a Kotelská vyhlídka.

Vymezení území Benecka pro účely studie



Zdroj: mapy.cz

Kapacita a návštěvnost Benecka

Obec		2019	2020	2021	2022	2023	2024
Benecko	Počet zařízení	40	44	45	45	45	42
Benecko	Počet lůžek	1683	1794	1779	1943	1764	1715
Benecko	Počet hostů	34 132	28 414	18 530	34 396	37 372	36 434
Benecko	z toho nerezidenti	6 754	2 819	1 164	3 314	4 671	5 208
Benecko	Počet přenocování	123 851	116 426	68 646	130 306	137 992	130 946
Benecko	z toho nerezidenti	25 908	11 410	3 988	12 079	16 314	18 069

Zdroj: czso.cz

Benecko

Skiareál Benecko

Skiareál Benecko zaujme především rodiny s dětmi, a to díky třem dětským skiparkům, dvěma snowparkům, možnosti sáňkování i bobování. Zároveň skiareál nabízí sjezdovky různých obtížností, 10 vleků, 3 dětské pásy, večerní lyžování a dvě snowtubingové dráhy. Připraveny jsou rovněž běžkašské tratě. K dispozici je také půjčovna lyžařského vybavení a škola lyžování i snowboardingu.



Zdroj: benecko.info

Rozhledna Žalý

Kamenná rozhledna Žalý, jež se nachází na hoře Přední Žalý, byla postavena roku 1892 hrabětem Janem Harrachem. Nabízí unikátní pohled do krajiny, kdy při dobré viditelnosti je vidět i Praha nebo Hradec Králové. Rozhledna se nachází v nadmořské výšce 1019 m a její celková výška je 18 m. Základní vstupné v analyzovaném období činilo 60 Kč, snížené vstupné 30 Kč. Vedle rozhledny se nachází občerstvení s posezením.



Zdroj: kudyznudy.cz

Lufťáková stezka

Lufťáková stezka je zábavnou stezkou pro rodiče s dětmi, která se nachází v rekreačním středisku Benecko. Časová náročnost stezky je přibližně 2 hodiny a její délka je téměř 5 km. Dobrodružná stezka skýtá mnoho úkolů a aktivit pro celou rodinu. Vstup je zdarma a stezka funguje celou sezónu, tedy od jara do podzimu. Po jejím absolvování dostanou děti certifikát.



Zdroj: benecko.info

Farma Hucul

Horská farma Hucul se nachází v západních Krkonoších v obci Vítkovice, nedaleko od Benecka. Zaujímá 170 hektarů půdy a je položena v 1 100 m n. m. Farma se pyšní jedním z nejlepších chovů huculských koní v Česku, potažmo i v Evropě. Dále se na farmě chová extenzivní plemeno skotu highland a kozy. Mezi nabízené služby spadá výuka jezdeckví, ubytování či dětský tábor.

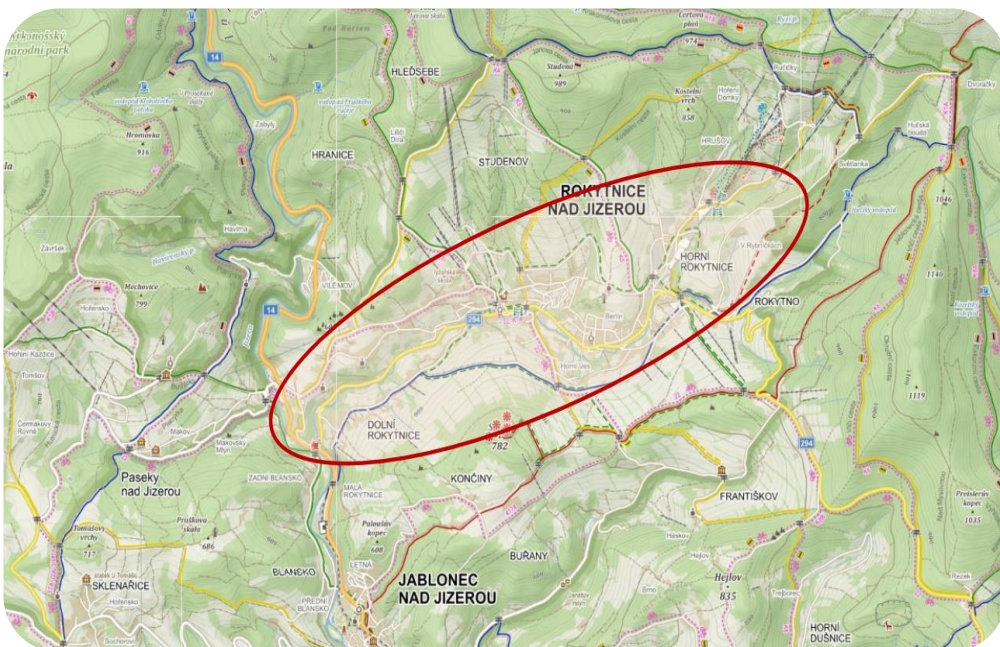


Zdroj: hucul.cz

Rokytnice nad Jizerou

Významné turistické středisko Rokytnice nad Jizerou se nachází v západních Krkonoších a nabízí širokou škálu jak zimních, tak letních aktivit. Dominantou obce je **moderní lyžařský areál**. Na své si přijdou i běžkaři a milovníci **turistiky či cyklistiky**. K atraktivním místům taktéž patří lanový park, Adrenalin park, Lysá hora, hora Kotel nebo muzeum a galerie Starý Kravín. V blízkosti se nachází pramen Labe, Huťský vodopád, Dvoračky nebo Studenov.

Vymezení území Rokytnice nad Jizerou pro účely studie



Kapacita a návštěvnost Rokytnice nad Jizerou

Obec		2019	2020	2021	2022	2023	2024
Rokytnice nad Jizerou	Počet zařízení	82	89	92	91	82	81
Rokytnice nad Jizerou	Počet lůžek	3 233	3 352	3 499	3 541	3 257	3 145
Rokytnice nad Jizerou	Počet hostů	50 538	40 558	27 997	54 429	53 066	42 736
Rokytnice nad Jizerou	z toho nerezidenti	12 288	7 275	1 923	7 917	8 240	7 296
Rokytnice nad Jizerou	Počet přenocování	187 686	164 498	97 259	199 617	194 433	151 394
Rokytnice nad Jizerou	z toho nerezidenti	49 701	31 028	6 285	28 824	30 230	25 901


Zdroj: mapy.cz

Zdroj: czso.cz

Rokytnice nad Jizerou

Skiareál Rokytnice nad Jizerou

Rokytnice nad Jizerou nabízí hned několik lyžařských středisek – skiareál Horní Domky, skiareál Studenov, skiareál Modrá Hvězda – Bahýnka, skiareál Sachrovka, skiareál Pařez a lyžařské vleky Udatný a Dvoračky. Střediska nabízejí několik kilometrů sjezdovek, vleky a lanovky, funpark, snowpark, lyžařské i snowboardové školy, půjčovnu lyžařského vybavení a rovněž několik bufetů či restaurací.



Zdroj: krkonose.eu

Lysá hora

Lysá hora s výškou 1 344 m n. m. se nachází v západních Krkonoších, přibližně 4 km od Rokytnice nad Jizerou. V zimním období je v provozu sedačková lanovka vedoucí až na její vrchol. Za dobré viditelnosti se z Lysé hory otevírají překrásné výhledy na Podkrkonoší nebo Ještědský hřbet. Na úpatí Lysé hory vede několik turistických cest a stojí zde například horská bouda Dvoračky.



Zdroj: kudyznudy.cz

Bikepark Rock-it-nice

Bikepark Rock-it-nice se nachází v areálu Horní Domky a nabízí 3 traily v celkové délce 5 km pro milovníky downhillu. Bikepark je koncipován jak pro pokročilé jezdce, tak i pro začátečníky a rodiny s dětmi. Na tratích se nacházejí přírodní překážky, boule, skoky i klopenky. Provozní doba je od května do září celý týden. Základní vstupné v analyzovaném období činilo 320 Kč, snížené vstupné 295 Kč.



Zdroj: kudyznudy.cz

Starý Kravín

Jedná se o muzeum a galerii ve Františkově v Rokytnici nad Jizerou se stálými expozicemi o tehdejší životě v Krkonoších. K vidění jsou jak technické předměty – různé nástroje, nářadí, zemědělská i hasičská technika, tak i předměty z každodenního života lidí žijících v Krkonoších. Cena vstupného v analyzovaném období byla 80 Kč (snížené vstupné je 30 Kč) a prohlídka je možná po domluvě s majiteli.

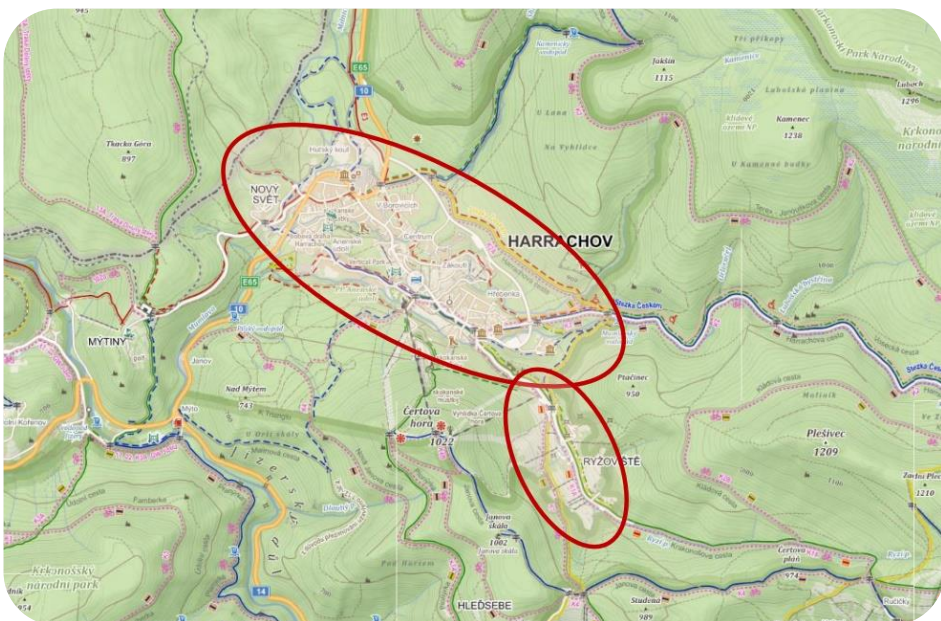


Zdroj: kudyznudy.cz

Harrachov

Dalším významným turistickým centrem Krkonoš je město Harrachov, pojmenované dle šlechtického rodu českého původu, které se proslavilo zejména díky **sportovnímu areálu se skokanskými můstky**. V zimě je Harrachov vyhledáván především pro sjezdové a běžecké lyžování, v létě se nabízí cyklovýlety, vysokohorská turistika nebo návštěva místní **sklářny, minipivovaru, bobové dráhy či Hornického muzea**. Mezi oblíbená místa v okolí patří Mumlavské vodopády, Čertova hora nebo Harrachovy kameny.

Vymezení území Harrachova pro účely studie



Zdroj: mapy.cz

Kapacita a návštěvnost Harrachova

Obec		2019	2020	2021	2022	2023	2024
Harrachov	Počet zařízení	74	86	88	85	81	77
Harrachov	Počet lůžek	3 948	4 349	4 333	4 334	4 103	4 118
Harrachov	Počet hostů	152 767	97 976	85 804	139 248	146 440	152 224
Harrachov	z toho nerezidenti	55 987	25 245	11 742	33 956	42 920	42 653
Harrachov	Počet přenocování	500 080	336 361	263 123	433 897	452 241	439 421
Harrachov	z toho nerezidenti	215 053	98 552	39 343	117 094	147 253	137 345

Zdroj: czso.cz

Harrachov

Skiareál Harrachov

Lyžování na Čertově hoře nabízí ideální podmínky sjezdové lyžování i snowboarding. Velmi oblíbené je také běžecké lyžování, večerní sjezdové lyžování nebo místní mini snowpark. Skiareál nabízí 4 sedačkové lanovky a 4 sjezdovky s různou obtížností – černá pro pokročilé, červená I. a II. pro zdatnější lyžaře a poté modrá sjezdovka pro začátečníky a děti. Součástí jsou rovněž restaurace.



Zdroj: harrachov-info.cz

Sklárna Novosad


Sklárna Novosad byla založena v 18. století a řadí se tak mezi nejstarší v Česku. Vyrábí se zde především luxusní nápojové sklo, užitkové sklo a křišťálové lustry. Sklárna rovněž nabízí vyfouknutí vlastní baňky pod dohledem místních sklářů, přičemž 15 minut v analyzovaném období stálo 2 500 Kč a bylo nutné se objednat předem. Součástí areálu je také Muzeum skla s expozicí místního skla, pivovar a hotel s pivními lázněmi.



Zdroj: kudyznudy.cz

Mumlavské vodopády

Mumlavské vodopády se nacházejí v blízkosti Harrachova v Mumlavském dole na řece Mumlavě. Jsou tvořeny ze stupňovitých žulových bloků, po kterých voda spadá až z 10 metrové výšky. Vodopády jsou dobře přístupné po značené trase z Harrachova. Návštěvníci poté mohou pokračovat k Mumlavské boudě či na Krakonošovu snídani. Cesta je vhodná i pro vozíčkáře a cyklisty.



Zdroj: kudyznudy.cz

Bobová dráha

Bobová dráha v Harrachově disponuje délkou cca 1 km, její převýšení je 38 m, má 17 zatáček a 2 atraktivní překřížení. Bobová dráha je jednou z nejmodernějších, což dokazuje i vyhřívání jejího koryta, které pomáhá zejména při dešti či v zimě při sněžení. Cena za 1 jízdu v analyzovaném období činila 180 Kč, snížené vstupné 145 Kč. Okolí bobové dráhy je navrženo jako lesopark s jezírkem, travnatou plochou a lavičkami.

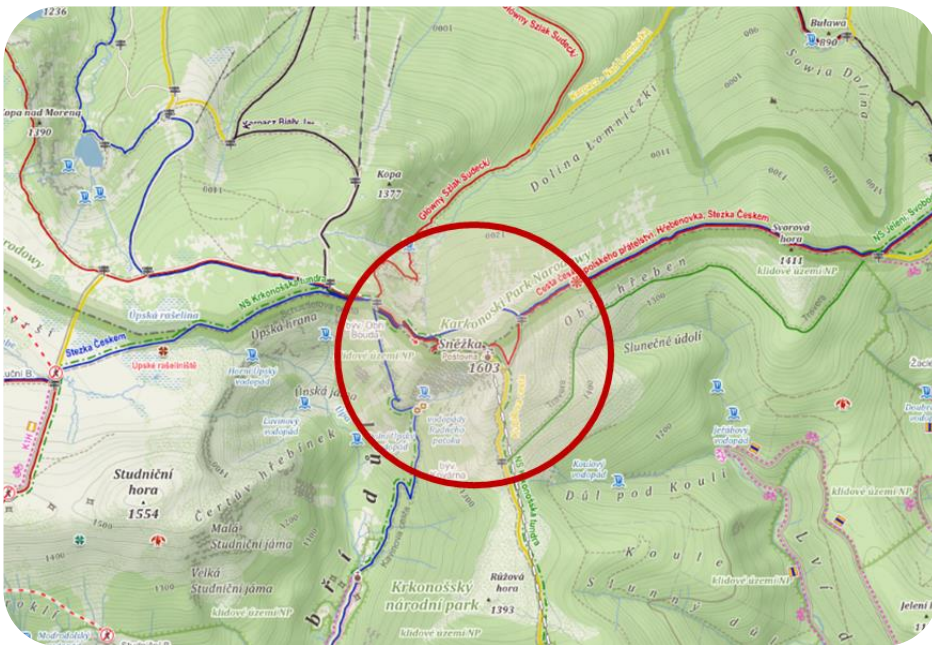


Zdroj: kudyznudy.cz

Sněžka

Sněžka (1 603 m n. m.) se nachází ve východní části Krkonoš na česko-polské hranici a je **nejvyšší horou České republiky**. Zdolání jejího skalnatého vrcholu nabízí ojedinělý **panoramatický výhled** do celé krajiny, díky čemuž je Sněžka oblíbeným turistickým místem. Nachází se zde **několik staveb** – rotundová kaple sv. Vavřince, Polská bouda s meteorologickou stanicí a Česká poštovna s vyhlídkou. Na Sněžku vede **několik turistických tras** přičemž nejčastějším výchozím bodem túry je **Pec pod Sněžkou**, ve které se rovněž nachází nástupní stanice **kabinové lanovky** vedoucí až téměř na vrchol.

Vymezení území Sněžky pro účely studie



Zdroj: mapy.cz

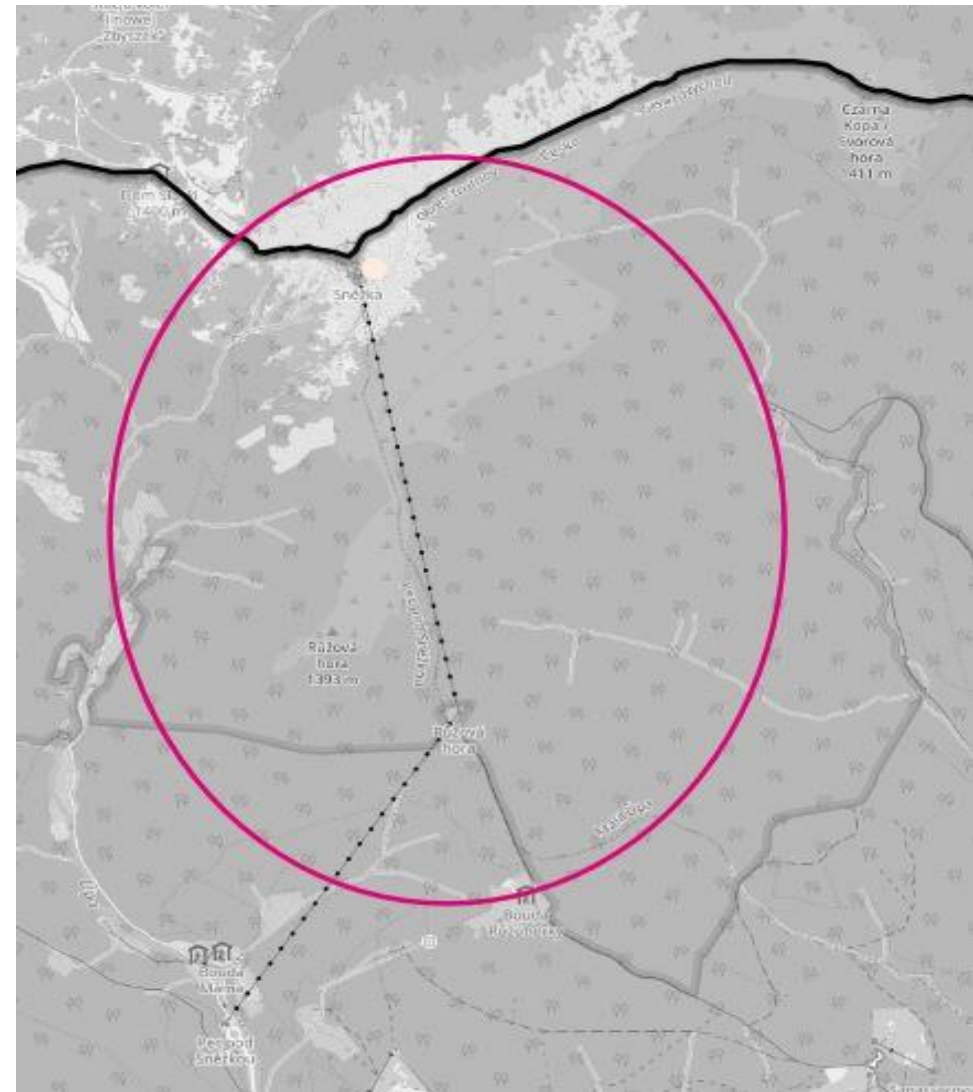


Zdroj: kudyznudy.cz

Sněžka

Vymezení území Sněžky pro účely studie

- Ukázková vizualizace vychází ze samotného signálového pokrytí, které je tvořeno vlastním modelovacím algoritmem společnosti T-Mobile. Navržená elipsa je tak pouze přiblížením skutečného modelu, který bere v potaz různé vlastnosti zemského povrchu, georeliéf, zastavěné území a v neposlední řadě i vegetační pokryv.
- Matematický model, který graficky znázorňuje a vymezuje geografické pokrytí šíření signálu je proprietárním řešením společnosti T-Mobile a není možné jej ukázat v plné míře.

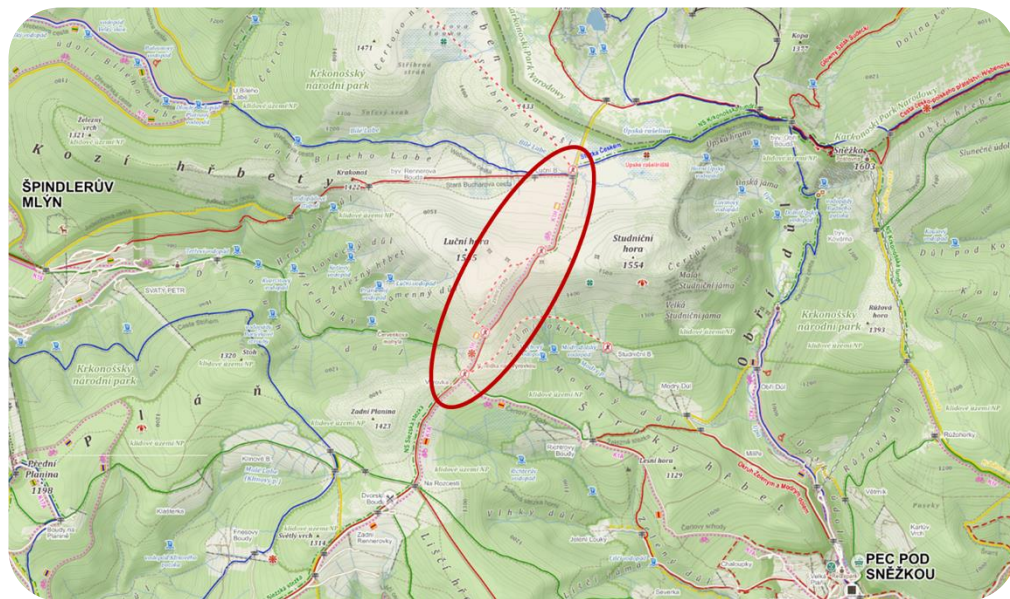


Zdroj: t-mobile.cz

Luční bouda / Výrovka

Luční bouda je **nejvýše položenou horskou boudou** v Česku, která se nachází zhruba 4 km od vrcholu Sněžky v nadmořské výšce 1 410 m n. m. Její základní kámen byl pravděpodobně položen roku 1623, ovšem dnešní podoba boudy pochází z let 1939 – 1940. Postupně se stala významným turistickým místem. Její součástí je také **lezecká stěna** nebo **minipivovar** s výrobou piva Paroháč. Přístupové cesty k Luční boudě jsou jak z Pece pod Sněžkou, tak i ze Špindlerova Mlýna. Asi 2,5 km jihozápadně od Luční boudy se rozprostírá horská bouda Výrovka ve výšce 1 363 m n. m. Nachází se na křižovatce **významných turistických a lyžařských cest** z Pece pod Sněžkou, ze Špindlerova Mlýna, z Luční boudy a z Vrchlabí.

Vymezení území Luční boudy pro účely studie



Zdroj: mapy.cz

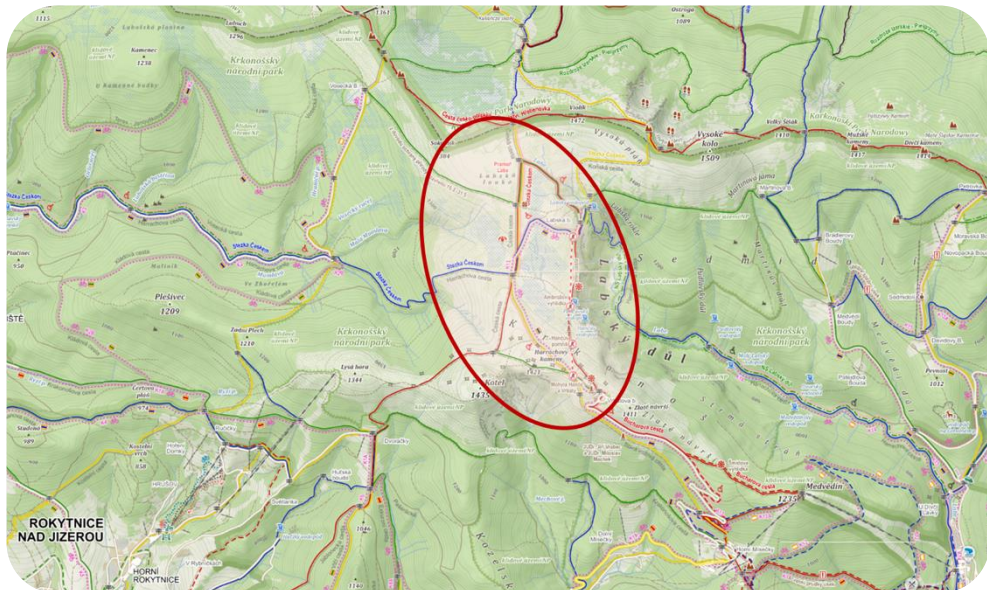


Zdroj: kudyznudy.cz

Pramen Labe / Zlaté návrší

Pramen Labe je významným turistickým místem Krkonoš, neboť se jedná o **symbolické prameniště** řeky Labe. Nachází se nedaleko Labské louky a Zlatého návrší (1 411 m n. m.). U pramene se nalézá **památník s erby měst**, kudy Labe protéká. Ve skutečnosti se ovšem pramen Labe nachází o několik desítek metrů dál přímo na Labské louce, kam ale z důvodu ochrany přírody nemají turisté umožněn přístup. K prameni Labe vede několik **turistických cest** – jednou z možností je trasa z Horních Míseček.

Vymezení území pramenu Labe pro účely studie



Zdroj: mapy.cz

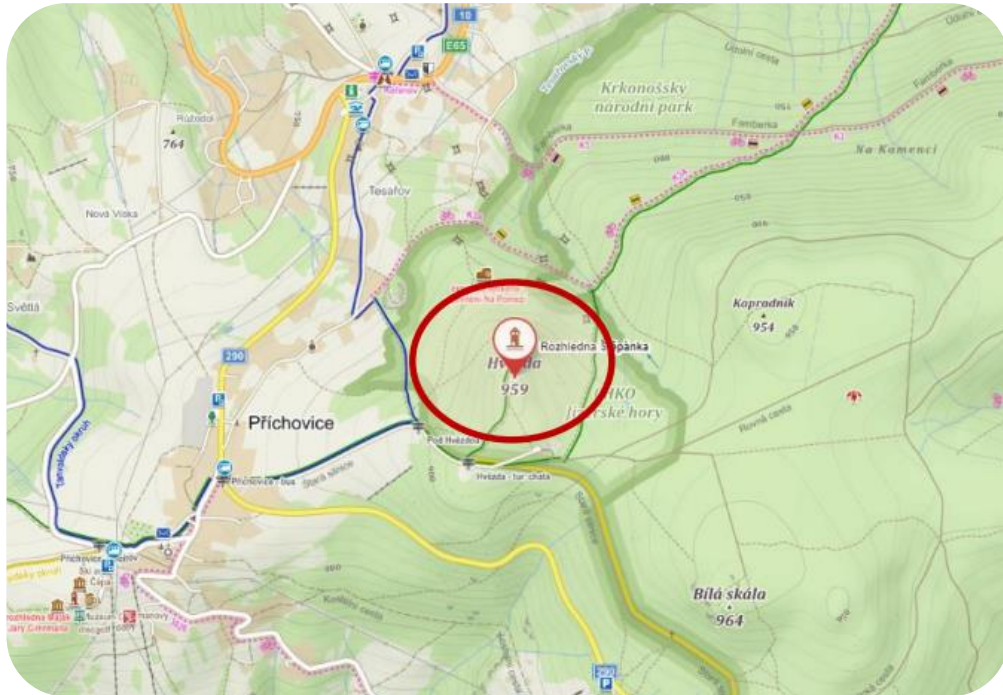


Zdroj: kudyznudy.cz

Rozhledna Štěpánka / Vrch Hvězda

Štěpánka je novogotická **kamenná rozhledna** nacházející se na vrchu Hvězda v západních Krkonoších v blízkosti Příchovic u Kořenova. Rozhledna je vysoká 24 m a její stavba byla zahájena roku 1847. Společně s rozhlednou Žalý se řadí k **nejstarším rozhlednám** v oblasti Krkonoš a Jizerských hor. Vrchem Hvězda prochází rozhraní Chráněné krajinné oblasti Jizerské hory a Krkonošského národního parku. Vstupné činí 50 Kč a je zde rovněž možnost občerstvení a nákupu suvenýrů. Rozhledna je otevřena od dubna do prosince a dá se k ní dopravit autem.

Vymezení území rozhledny Štěpánky pro účely studie



Zdroj: mapy.cz



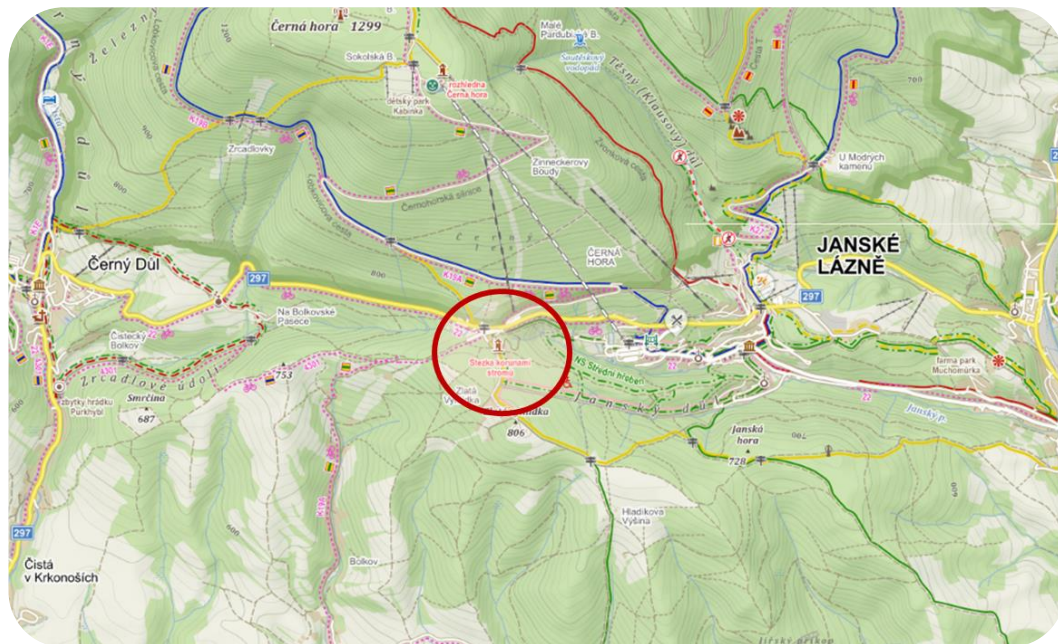
Zdroj: kudyznudy.cz

Poznámka: Ceny za vstupné platné k 1. 1. 2022


Stezka korunami stromů Krkonoše

Stezka korunami stromů Krkonoše byla otevřena v roce 2017 nedaleko města Janské Lázně. Nachází se ve smrko-jedlo-bukovém lese a nabízí možnost poznat krkonošskou přírodu. Stezka korunami stromů skýtá **pohled i do podzemí**, kde se dá studovat jak mikrosvět půdy, tak i kořeny stromů vysokých až 30 m. Součástí stezky jsou také **naučné infografiky**, 80 m dlouhý **tobogán** a **vyhlídková věž**. Stavba je **bezbariérová** a je **otevřena po celý rok**. Základní vstupné činí 350 Kč, snížené vstupné stojí 270 Kč.

Vymezení území Stezky korunami stromů pro účely studie



Zdroj: mapy.cz



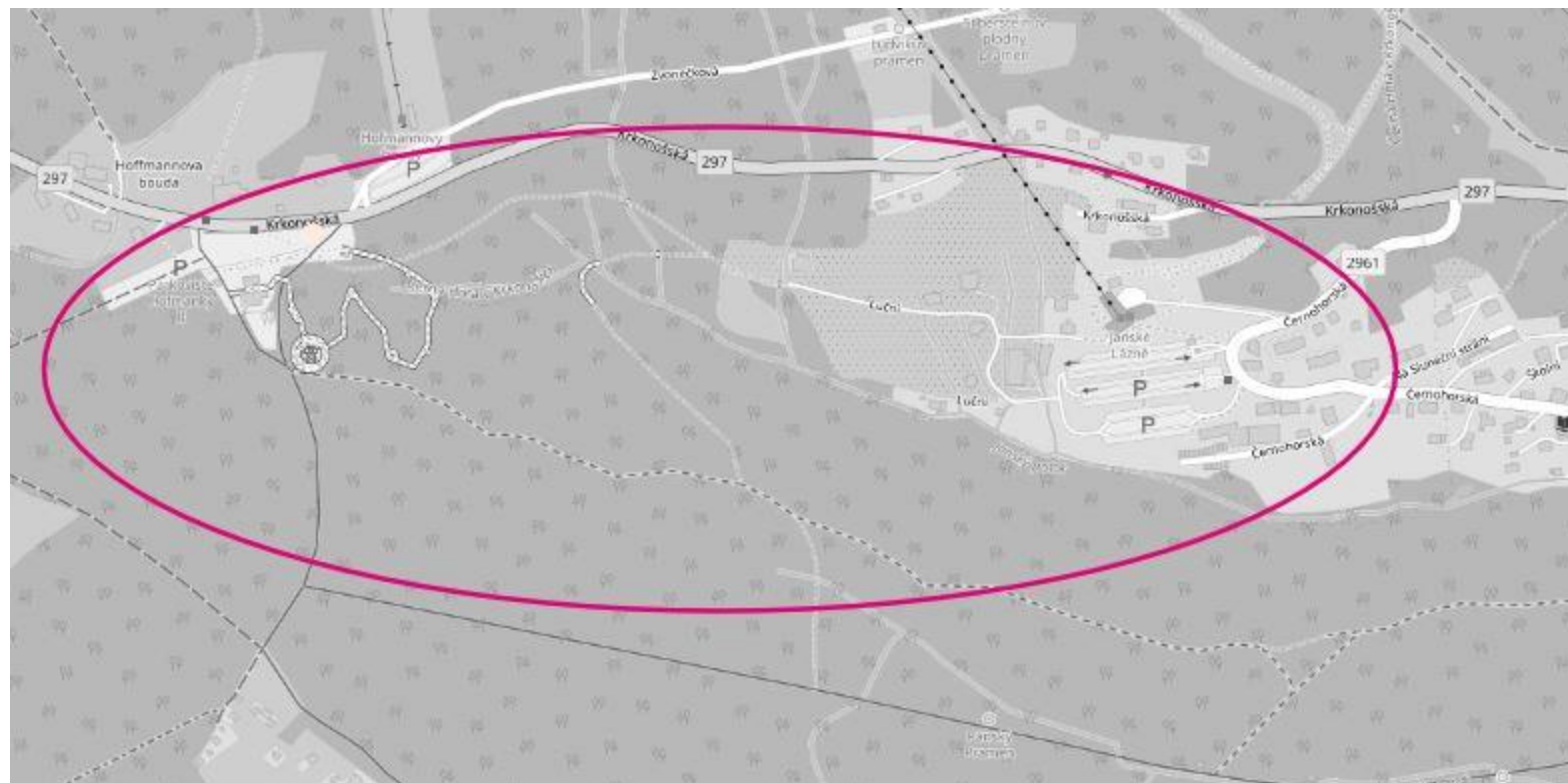
Zdroj: kudyznudy.cz

Poznámka: Ceny za vstupné platné k 1. 1. 2022

Stezka korunami stromů Krkonoše

Vymezení území Stezky korunami stromů pro účely studie

- Ukázková vizualizace vychází ze samotného signálového pokrytí, které je tvořeno vlastním modelovacím algoritmem společnosti T-Mobile. Navržená elipsa je tak pouze přiblížením skutečného modelu, který bere v potaz různé vlastnosti zemského povrchu, georeliéf, zastavěné území a v neposlední řadě i vegetační pokryv.
- Matematický model, který graficky znázorňuje a vymezuje geografické pokrytí šíření signálu je proprietárním řešením společnosti T-Mobile a není možné jej ukázat v plné míře.

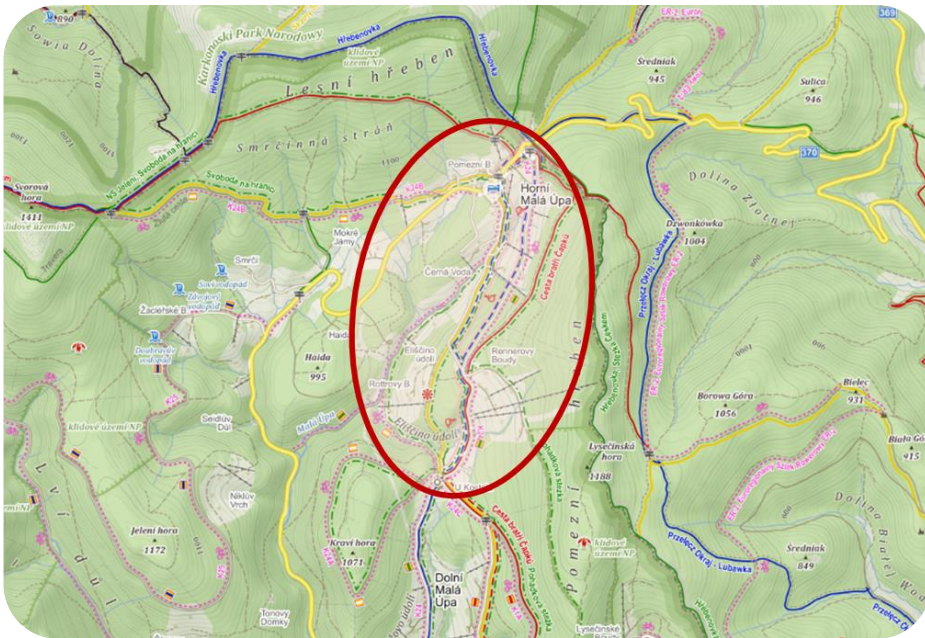


Zdroj: t-mobile.cz

Horní Malá Úpa / Pomezní Boudy

Pomezní Boudy leží na česko-polské hranici, v nejsevernější části turistického a rekreačního střediska Malá Úpa v nadmořské výšce 1 050 m n. m. Zároveň se na tomto místě nachází správní a turistické centrum obce a hraniční přechod do Polska. Pro návštěvníky obce je rovněž atraktivní zachovalý **ráz horské osady** s typickými krkonošskými boudami. Z Pomezních Bud vede několik **turistických a běžkařských tras** na hřebeny krkonošských hor včetně Sněžky. **Horní Malá Úpa je svým charakterem turistický cíl i horské středisko.**

Vymezení území Pomezních Bud pro účely studie



Zdroj: mapy.cz



Zdroj: kudyznudy.cz



Analýza návštěvnosti Krkonoš a Krkonošského národního parku (KRNAP) v období 1.11.2024 - 31.8.2025

Výstupy z analýzy návštěvnosti Krkonoš





Souhrnný přehled základních dat o návštěvnosti Krkonoš

T Business

Návštěvnost Krkonoš

Návštěvnost	Krkonoše		
	Domáci	Zahraniční	Celkem
Turisté	1 231 949	355 705	1 587 654
24 hod pobyty	2 490 314	784 680	3 274 994
Přenocování	4 858 642	1 116 829	5 975 470
Turistodny	7 035 909	1 567 628	8 603 535
Podíl turistů	78%	22%	100%
Počet 24 hod pobytů na turistu	2,02	2,21	2,06
Počet přenocování na turistu	3,94	3,14	3,76
Počet turistodnů na turistu	5,71	4,41	5,42
Výletníci	1 922 471	647 486	2 569 957
Výletonávštěvy	3 101 906	1 038 074	4 139 980
Podíl výletníků	75%	25%	100%
Počet návštěv na výletníka	1,61	1,60	1,61
Návštěvníci	3 154 420	1 003 191	4 157 611
Návštěvodny	10 137 815	2 605 702	12 743 515
Podíl návštěvníků	80%	20%	100%

** Návštěvnost Krkonoš je počítaná samostatně, tedy Krkonoše jsou brány jako jeden celek bez rozdělení.*

Turistickou oblast Krkonoše navštívilo v analyzovaném období celkem 4 157 611 návštěvníků, z toho 1 587 654 turistů (1 231 949 domácích a 355 705 zahraničních) a 2 569 957 výletníků (1 922 471 domácích a 647 486 zahraničních). Celkový počet návštěvodnů činil 12 743 515 (10 137 815 domácích a 2 605 702 zahraničních), což představuje 42 058 osobonávštěv průměrně za den, přičemž podíl zahraničních návštěvníků byl 20 %

Návštěvnost Krkonoš – rozdělení na části

Návštěvnost	Krkonoše - západ			Krkonoše - střed			Krkonoše - východ		
	Domácí	Zahraniční	Celkem	Domácí	Zahraniční	Celkem	Domácí	Zahraniční	Celkem
Turisté	405 035	90 269	495 303	650 381	168 412	818 793	512 622	108 340	620 962
24 hod pobytu	793 667	176 455	970 120	1 141 174	291 730	1 432 904	847 964	213 612	1 061 576
Přenocování	1 270 061	262 893	1 532 954	1 670 289	490 605	2 160 894	1 721 231	290 713	2 011 943
Turistodny	1 975 562	341 658	2 317 218	2 503 771	575 593	3 079 364	2 304 002	400 606	2 704 609
Podíl turistů	82%	18%	100%	79%	21%	100%	83%	17%	100%
Počet 24 hod pobytů na turistu	1,96	1,95	1,96	1,75	1,73	1,75	1,65	1,97	1,71
Počet přenocování na turistu	3,14	2,91	3,09	2,57	2,91	2,64	3,36	2,68	3,24
Počet turistodnů na turistu	4,88	3,78	4,68	3,85	3,42	3,76	4,49	3,70	4,36
Výletníci	603 381	257 367	860 748	639 503	162 122	801 624	730 728	287 094	1 017 821
Výletonávštěvy	1 016 319	332 288	1 348 608	1 083 693	266 570	1 350 263	1 250 574	473 636	1 724 210
Podíl výletníků	70%	30%	100%	80%	20%	100%	72%	28%	100%
Počet návštěv na výletníka	1,68	1,29	1,57	1,69	1,64	1,68	1,71	1,65	1,69
Návštěvníci	1 008 416	347 636	1 356 051	1 289 884	330 534	1 620 417	1 243 350	395 434	1 638 783
Návštěvodny	2 991 881	673 946	3 665 826	3 587 464	842 163	4 429 627	3 554 576	874 242	4 428 819
Podíl návštěvníků	82%	18%	100%	81%	19%	100%	80%	20%	100%

V analyzovaném období navštívilo Krkonoše více než 4 615 251 návštěvníků, z toho 1 935 058 turistů a 2 680 193 výletníků. Bylo zaznamenáno celkem 12 524 272 návštěvodnů, z toho 8 101 191 turistodnů a 4 423 081 výletodnů. Nejvíce domácích i zahraničních turistů a turistodnů bylo identifikováno v Krkonoších - střed, celkem 818 793 turistů (650 381 domácích a 168 412 zahraničních) a 3 079 364 turistodnů (2 503 771 domácích a 575 593 zahraničních), nejvíce domácích výletníků (730 728) a výletodnů (1 250 574) bylo v Krkonoších – východ, nejvíce zahraničních výletníků (287 094) a výletodnů (473 636) bylo v Krkonoších – východ.

Návštěvnost KRNAP

Návštěvnost	KRNAP		
	Domáci	Zahraníční	Celkem
Turisté	631 824	165 383	797 208
24 hod pobyty	1 048 582	214 842	1 263 423
Přenocování	1 830 781	352 765	2 183 546
Turistodny	2 465 433	585 592	3 051 024
Podíl turistů	79%	21%	100%
Počet 24 hod pobytů na turistu	1,66	1,30	1,58
Počet přenocování na turistu	2,90	2,13	2,74
Počet turistodnů na turistu	3,90	3,54	3,83
Výletníci	1 021 723	393 892	1 415 615
Výletonávštěvy	2 696 515	604 232	3 300 745
Podíl výletníků	72%	28%	100%
Počet návštěv na výletníka	2,64	1,53	2,33
Návštěvníci	1 653 547	559 275	2 212 823
Návštěvodny	5 161 948	1 189 824	6 351 769
Podíl návštěvníků	81%	19%	100%

** Návštěvnost celé klidové části Krkonoš je počítána samostatně, tedy klidová část Krkonoš je brána jako jeden celek bez rozdělení..*

Turistickou oblast KRNAP navštívilo v analyzovaném období celkem 2 212 823 návštěvníků, z toho 797 208 turistů (631 824 domácích a 165 383 zahraničních) a 1 415 615 výletníků (1 021 723 domácích a 393 892 zahraničních). Celkový počet návštěvodnů činil 6 351 769 (5 161 948 domácích a 1 189 824 zahraničních), což představuje 20 963 osobonávštěv průměrně za den, přičemž podíl zahraničních návštěvníků byl 19 %.

Návštěvnost KRNAP – rozdělení na části

Návštěvnost	KRNAP - západ			KRNAP - střed			KRNAP - východ		
	Domáci	Zahraniční	Celkem	Domáci	Zahraniční	Celkem	Domáci	Zahraniční	Celkem
Turisté	142 147	33 305	175 452	322 914	59 641	382 555	208 648	52 884	261 532
24 hod pobyty	293 772	62 527	356 300	512 431	127 295	639 726	654 409	75 395	729 802
Přenocování	545 024	85 693	630 717	885 646	219 026	1 104 672	554 579	97 132	651 711
Turistodny	583 443	111 028	694 472	1 193 602	232 269	1 425 870	1 192 441	141 824	1 334 263
Podíl turistů	81%	19%	100%	84%	16%	100%	80%	20%	100%
Počet 24 hod pobytů na turistu	2,07	1,88	2,03	1,59	2,13	1,67	3,14	1,43	2,79
Počet přenocování na turistu	3,83	2,57	3,59	2,74	3,67	2,89	2,66	1,84	2,49
Počet turistodnů na turistu	4,10	3,33	3,96	3,70	3,89	3,73	5,72	2,68	5,10
Výletníci	468 723	132 022	600 745	622 032	140 776	762 808	425 691	176 685	602 377
Výletonávštěvy	697 222	190 869	888 090	721 530	185 997	907 526	534 332	268 426	802 758
Podíl výletníků	78%	22%	100%	82%	18%	100%	71%	29%	100%
Počet návštěv na výletníka	1,49	1,45	1,48	1,16	1,32	1,19	1,26	1,52	1,33
Návštěvníci	610 870	165 327	776 197	944 946	200 417	1 145 363	634 339	229 569	863 909
Návštěvodny	1 280 665	301 897	1 582 562	1 915 132	418 266	2 333 396	1 726 773	410 250	2 137 021
Podíl návštěvníků	81%	19%	100%	82%	18%	100%	81%	19%	100%

V analyzovaném období navštívilo KRNAP celkem 2 624 059 návštěvníků, z toho 646 494 turistů a 1 853 100 výletníků. Bylo zaznamenáno celkem 5 275 545 návštěvodnů, z toho 2 911 836 turistodnů a 2 363 709 výletodnů. Nejvíce domácích i zahraničních turistů a turistodnů bylo identifikováno v KRNAP - střed, celkem 382 555 turistů (322 914 domácích a 59 641 zahraničních) a 1 425 870 turistodnů (1 193 602 domácích a 232 269 zahraničních), nejvíce domácích výletníků (762 808) i výletodnů (907 526) bylo v KRNAP - střed, nejvíce zahraničních výletníků bylo v KRNAP - východ (148 061), a nejvíce zahraničních výletodnů bylo v KRNAP - střed (208 184).

Návštěvnost západní části Krkonoš

Návštěvnost	Krkonoše - západ			KRNAP - západ		
	Domáci	Zahraniční	Celkem	Domáci	Zahraniční	Celkem
Turisté	405 035	90 269	495 303	142 147	33 305	175 452
24 hod pobyty	793 667	176 455	970 120	293 772	62 527	356 300
Přenocování	1 270 061	262 893	1 532 954	545 024	85 693	630 717
Turistodny	1 975 562	341 658	2 317 218	583 443	111 028	694 472
Podíl turistů	82%	18%	100%	81%	19%	100%
Počet 24 hod pobytů na turistu	1,96	1,95	1,96	2,07	1,88	2,03
Počet přenocování na turistu	3,14	2,91	3,09	3,83	2,57	3,59
Počet turistodnů na turistu	4,88	3,78	4,68	4,10	3,33	3,96
Výletníci	603 381	257 367	860 748	468 723	132 022	600 745
Výletonávštěvy	1 016 319	332 288	1 348 608	697 222	190 869	888 090
Podíl výletníků	70%	30%	100%	78%	22%	100%
Počet návštěv na výletníka	1,68	1,29	1,57	1,49	1,45	1,48
Návštěvníci	1 008 416	347 636	1 356 051	610 870	165 327	776 197
Návštěvodny	2 991 881	673 946	3 665 826	1 280 665	301 897	1 582 562
Podíl návštěvníků	82%	18%	100%	81%	19%	100%

V analyzovaném období navštívilo Krkonoše - západ celkem 1 356 051 návštěvníků, z toho 495 303 turistů (405 035 domácích a 90 269 zahraničních) a 860 748 výletníků (603 381 domácích a 257 367 zahraničních). Bylo zaznamenáno celkem 3 665 826 návštěvodnů, z toho 2 317 218 turistodnů a 1 348 608 výletodnů. **KRNAP - západ navštívilo celkem 776 197 návštěvníků**, z toho 175 452 turistů (142 147 domácích a 33 305 zahraničních) a 600 745 výletníků (468 723 domácích a 132 022 zahraničních). Bylo zaznamenáno celkem 1 582 562 návštěvodnů, z toho 694 472 turistodnů a 888 090 výletodnů.

Návštěvnost střední části Krkonoš

Návštěvnost	Krkonoše - střed			KRNAP - střed		
	Domáci	Zahraníční	Celkem	Domáci	Zahraníční	Celkem
Turisté	650 381	168 412	818 793	322 914	59 641	382 555
24 hod pobyty	1 141 174	291 730	1 432 904	512 431	127 295	639 726
Přnocování	1 670 289	490 605	2 160 894	885 646	219 026	1 104 672
Turistodny	2 503 771	575 593	3 079 364	1 193 602	232 269	1 425 870
Podíl turistů	79%	21%	100%	84%	16%	100%
Počet 24 hod pobytů na turistu	1,75	1,73	1,75	1,59	2,13	1,67
Počet přnocování na turistu	2,57	2,91	2,64	2,74	3,67	2,89
Počet turistodnů na turistu	3,85	3,42	3,76	3,70	3,89	3,73
Výletníci	639 503	162 122	801 624	622 032	140 776	762 808
Výletonávštěvy	1 083 693	266 570	1 350 263	721 530	185 997	907 526
Podíl výletníků	80%	20%	100%	82%	18%	100%
Počet návštěv na výletníka	1,69	1,64	1,68	1,16	1,32	1,19
Návštěvníci	1 289 884	330 534	1 620 417	944 946	200 417	1 145 363
Návštěvodny	3 587 464	842 163	4 429 627	1 915 132	418 266	2 333 396
Podíl návštěvníků	81%	19%	100%	82%	18%	100%

V analyzovaném období navštívilo Krkonoše - střed celkem 1 620 417 návštěvníků, z toho 818 793 turistů (650 381 domácích a 168 412 zahraničních) a 801 624 výletníků (639 503 domácích a 162 122 zahraničních). Bylo zaznamenáno celkem 4 429 627 návštěvodnů, z toho 3 079 364 turistodnů a 1 350 263 výletodnů. KRNAP - střed navštívilo celkem 1 145 363 návštěvníků, z toho 382 555 turistů (322 914 domácích a 59 641 zahraničních) a 622 032 výletníků (622 032 domácích a 140 776 zahraničních). Bylo zaznamenáno celkem 2 333 396 návštěvodnů, z toho 1 425 870 turistodnů a 907 526 výletodnů.

Návštěvnost východní části Krkonoš

Návštěvnost	Krkonoše - východ			KRNAP - východ		
	Domáci	Zahraniční	Celkem	Domáci	Zahraniční	Celkem
Turisté	512 622	108 340	620 962	208 648	52 884	261 532
24 hod pobytu	847 964	213 612	1 061 576	654 409	75 395	729 802
Přenocování	1 721 231	290 713	2 011 943	554 579	97 132	651 711
Turistodny	2 304 002	400 606	2 704 609	1 192 441	141 824	1 334 263
Podíl turistů	83%	17%	100%	80%	20%	100%
Počet 24 hod pobytů na turistu	1,65	1,97	1,71	3,14	1,43	2,79
Počet přenocování na turistu	3,36	2,68	3,24	2,66	1,84	2,49
Počet turistodnů na turistu	4,49	3,70	4,36	5,72	2,68	5,10
Výletníci	730 728	287 094	1 017 821	425 691	176 685	602 377
Výletonávštěvy	1 250 574	473 636	1 724 210	534 332	268 426	802 758
Podíl výletníků	72%	28%	100%	71%	29%	100%
Počet návštěv na výletníka	1,71	1,65	1,69	1,26	1,52	1,33
Návštěvníci	1 243 350	395 434	1 638 783	634 339	229 569	863 909
Návštěvodny	3 554 576	874 242	4 428 819	1 726 773	410 250	2 137 021
Podíl návštěvníků	80%	20%	100%	81%	19%	100%

V analyzovaném období navštívilo Krkonoše - východ celkem 1 638 783 návštěvníků, z toho 620 962 turistů (512 622 domácích a 108 340 zahraničních) a 1 017 821 výletníků (730 728 domácích a 287 094 zahraničních). Bylo zaznamenáno celkem 4 428 819 návštěvodnů, z toho 2 704 609 turistodnů a 1 724 210 výletodnů. KRNAP - východ navštívilo celkem 702 499 návštěvníků, z toho 212 952 turistů (181 433 domácích a 31 520 zahraničních) a 489 547 výletníků (341 486 domácích a 148 061 zahraničních). Bylo zaznamenáno celkem 1 359 587 návštěvodnů, z toho 791 494 turistodnů a 568 093 výletodnů.

Návštěvnost vybraných horských středisek

Návštěvnost	Harrachov			Rokytnice nad Jizerou		
	Domáci	Zahraniční	Celkem	Domáci	Zahraniční	Celkem
Turisté	154 444	48 738	203 182	80 726	19 162	99 887
24 hod pobyty	271 529	84 462	355 989	129 612	42 143	171 754
Přenocování	477 749	126 416	604 165	248 241	60 830	309 071
Turistodny	663 461	167 728	831 187	391 982	77 414	469 394
Podíl turistů	76%	24%	100%	81%	19%	100%
Počet 24 hod pobytů na turistu	1,76	1,73	1,75	1,61	2,20	1,72
Počet přenocování na turistu	3,09	2,59	2,97	3,08	3,17	3,09
Počet turistodnů na turistu	4,30	3,44	4,09	4,86	4,04	4,70
Výletníci	179 780	229 509	409 289	134 135	32 610	166 745
Výletonávštěvy	348 595	211 345	559 940	186 791	41 381	228 171
Podíl výletníků	44%	56%	100%	80%	20%	100%
Počet návštěv na výletníka	1,94	0,92	1,37	1,39	1,27	1,37
Návštěvníci	334 224	278 247	612 471	214 861	51 772	266 632
Návštěvodny	1 012 056	379 073	1 391 127	578 773	118 795	697 565
Podíl návštěvníků	73%	27%	100%	83%	17%	100%

V analyzovaném období navštívilo horské středisko Harrachov celkem 612 471 návštěvníků, z toho 203 182 turistů (154 444 domácích a 48 738 zahraničních) a 409 289 výletníků (179 780 domácích a 229 509 zahraničních). Bylo zaznamenáno celkem 1 391 127 návštěvodnů, z toho 831 187 turistodnů a 559 940 výletodnů. **Horské středisko Rokytnice nad Jizerou navštívilo celkem 266 632 návštěvníků**, z toho 99 887 turistů (80 726 domácích a 19 162 zahraničních) a 166 745 výletníků (134 135 domácích a 32 610 zahraničních). Bylo zaznamenáno celkem 697 565 návštěvodnů, z toho 469 394 turistodnů a 228 171 výletodnů.

Návštěvnost vybraných horských středisek

Návštěvnost	Benecko			Špindlerův Mlýn		
	Domáci	Zahraniční	Celkem	Domáci	Zahraniční	Celkem
Turisté	56 245	8 393	64 639	287 843	144 030	431 872
24 hod pobyty	130 710	25 779	156 490	404 205	247 843	652 048
Přnocování	201 283	31 576	232 859	732 479	386 874	1 119 353
Turistodny	277 636	42 687	320 324	1 044 565	428 769	1 473 334
Podíl turistů	87%	13%	100%	67%	33%	100%
Počet 24 hod pobytů na turistu	2,32	3,07	2,42	1,40	1,72	1,51
Počet přnocování na turistu	3,58	3,76	3,60	2,54	2,69	2,59
Počet turistodnů na turistu	4,94	5,09	4,96	3,63	2,98	3,41
Výletníci	66 037	10 743	76 779	380 173	109 601	489 773
Výletodně	140 716	16 421	157 138	488 274	181 297	669 571
Podíl výletníků	86%	14%	100%	78%	22%	100%
Počet návštěv na výletníka	2,13	1,53	2,05	1,28	1,65	1,37
Návštěvníci	122 282	19 136	141 418	668 016	253 631	921 645
Návštěvodny	418 352	59 108	477 462	1 532 839	610 066	2 142 905
Podíl návštěvníků	88%	12%	100%	72%	28%	100%

V analyzovaném období navštívilo horské středisko Benecko celkem 141 418 návštěvníků, z toho 64 639 turistů (56 245 domácích a 8 393 zahraničních) a 76 779 výletníků (66 037 domácích a 10 743 zahraničních). Bylo zaznamenáno celkem 477 462 návštěvodnů, z toho 320 324 turistodnů a 157 138 výletodnů. **Horské středisko Špindlerův Mlýn navštívilo celkem 921 645 návštěvníků**, z toho 431 872 turistů (287 843 domácích a 144 030 zahraničních) a 489 773 výletníků (380 173 domácích a 109 601 zahraničních). Bylo zaznamenáno celkem 2 142 905 návštěvodnů, z toho 1 473 334 turistodnů a 669 571 výletodnů.

Návštěvnost vybraných horských středisek

Návštěvnost	Janské Lázně			Pec pod Sněžkou			Malá úpa / Pomezní Boudy		
	Domáci	Zahraniční	Celkem	Domáci	Zahraniční	Celkem	Domáci	Zahraniční	Celkem
Turisté	82 340	25 194	107 534	204 546	45 898	250 444	33 153	8 087	41 240
24 hod pobytu	178 878	45 958	224 834	347 628	90 706	438 333	46 565	8 868	55 434
Přenocování	293 612	65 187	358 799	486 576	125 079	611 655	75 810	15 472	91 283
Turistodny	399 846	85 073	484 916	1 020 677	155 983	1 176 658	108 442	25 845	134 288
Podíl turistů	77%	23%	100%	82%	18%	100%	80%	20%	100%
Počet 24 hod pobytů na turistu	2,17	1,82	2,09	1,70	1,98	1,75	1,40	1,10	1,34
Počet přenocování na turistu	3,57	2,59	3,34	2,38	2,73	2,44	2,29	1,91	2,21
Počet turistodnů na turistu	4,86	3,38	4,51	4,99	3,40	4,70	3,27	3,20	3,26
Výletníci	234 760	85 409	320 170	208 643	93 610	302 253	76 201	54 053	130 254
Výletonávštěvy	317 913	101 186	419 099	302 781	104 440	407 221	127 745	56 411	184 156
Podíl výletníků	73%	27%	100%	69%	31%	100%	59%	41%	100%
Počet návštěv na výletníka	1,35	1,18	1,31	1,45	1,12	1,35	1,68	1,04	1,41
Návštěvníci	317 100	110 603	427 704	413 189	139 508	552 697	109 354	62 140	171 494
Návštěvodny	717 759	186 259	904 015	1 323 458	260 423	1 583 879	236 187	82 256	318 444
Podíl návštěvníků	79%	21%	100%	84%	16%	100%	74%	26%	100%

V analyzovaném období navštívilo horské středisko Janské Lázně celkem 427 704 návštěvníků, z toho 107 534 turistů (82 340 domácích a 25 194 zahraničních) a 129 883 výletníků (90 846 domácích a 39 037 zahraničních). Horské středisko Pec pod Sněžkou navštívilo celkem 552 697 návštěvníků, z toho 250 444 turistů (204 546 domácích a 45 898 zahraničních) a 302 253 výletníků (208 643 domácích a 93 610 zahraničních). Horní Malou Úpu / Pomezní Boudy navštívilo celkem 171 494 návštěvníků, z toho 41 240 turistů (33 153 domácích a 8 087 zahraničních) a 130 254 výletníků (76 201 domácích a 54 053 zahraničních).

Návštěvnost vybraných turistických cílů

Návštěvnost	Sněžka			Luční Bouda / Výrovka			Pramen Labe / Zlaté Návrší		
	Domácí	Zahraniční	Celkem	Domácí	Zahraniční	Celkem	Domácí	Zahraniční	Celkem
Návštěvodny	470 455	105 440	575 892	238 231	84 585	322 815	256 030	34 391	290 418
Podíl návštěvníků	82%	18%	100%	74%	26%	100%	88%	12%	100%

Návštěvnost	Rozhledna Štěpánka / Vrch Hvězda			Stezka korunami stromů			Špindlerova Bouda		
	Domácí	Zahraniční	Celkem	Domácí	Zahraniční	Celkem	Domácí	Zahraniční	Celkem
Návštěvodny	176 799	29 572	206 369	235 901	58 637	294 535	169 879	100 914	270 793
Podíl návštěvníků	86%	14%	100%	80%	20%	100%	63%	37%	100%

Nejnavštěvovanějším turistickým cílem v Krkonoších v analyzovaném období byla Sněžka s celkem 575 892 návštěvodny (470 455 domácích a 105 440 zahraničních). Luční bouda / Výrovka zaznamenala 322 815 návštěvodnů (238 231 domácích a 84 585 zahraničních), Pramen Labe / Zlaté návrší 290 418 návštěvodnů (256 030 domácích a 34 391 zahraničních), Rozhledna Štěpánka / Vrch Hvězda 206 369 návštěvodnů (176 799 domácích a 29 572 zahraničních). Stezka korunami stromů Krkonoše 294 535 návštěvodnů (235 901 domácích a 58 637 zahraničních). Špindlerova Bouda 270 793 návštěvodnů (169 879 domácích a 100 914 zahraničních).



Analýza návštěvnosti Krkonoš v dělení na západ, střed a východ (*listopad 2024 - srpen 2025*)

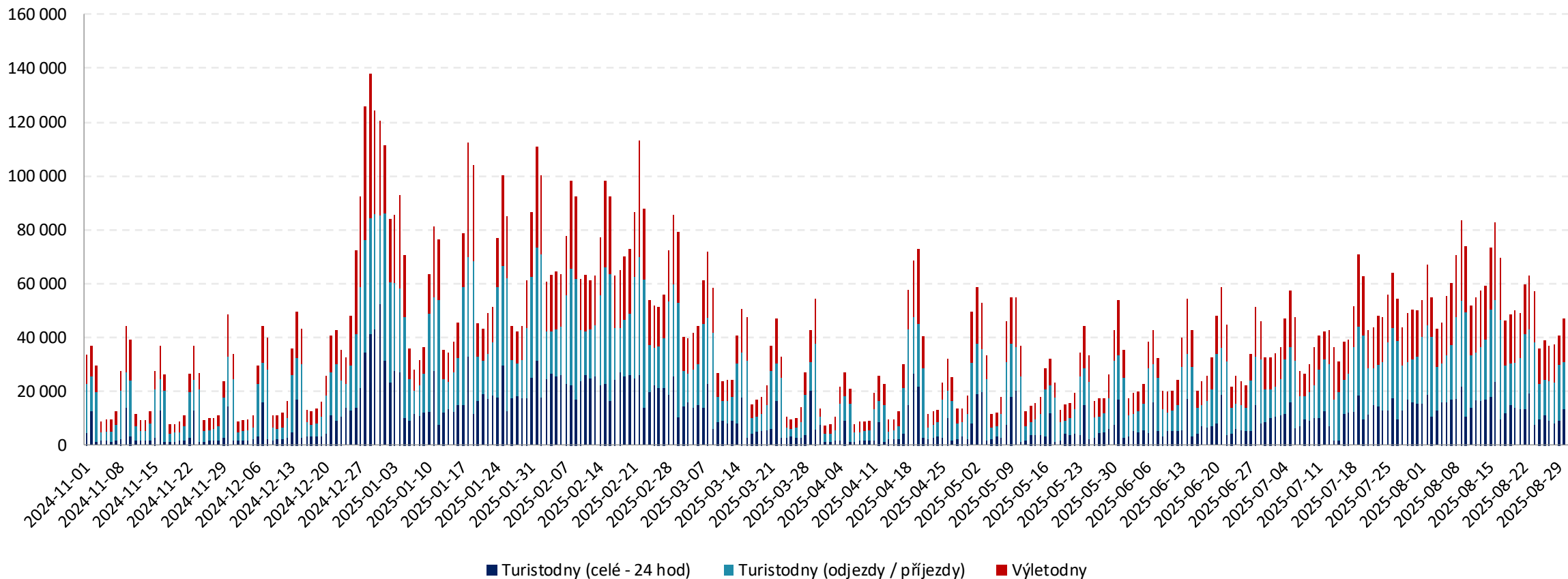
Návštěvnost území Krkonoše

Návštěvnost	Krkonoše		
	Domáci	Zahraniční	Celkem
Turisté	1 231 949	355 705	1 587 654
24 hod pobyty	2 490 314	784 680	3 274 994
Přenocování	4 858 642	1 116 829	5 975 470
Turistodny	7 035 909	1 567 628	8 603 535
Podíl turistů	78%	22%	100%
Počet 24 hod pobytů na turistu	2,02	2,21	2,06
Počet přenocování na turistu	3,94	3,14	3,76
Počet turistodnů na turistu	5,71	4,41	5,42
Výletníci	1 922 471	647 486	2 569 957
Výletonávštěvy	3 101 906	1 038 074	4 139 980
Podíl výletníků	75%	25%	100%
Počet návštěv na výletníka	1,61	1,60	1,61
Návštěvníci	3 154 420	1 003 191	4 157 611
Návštěvodny	10 137 815	2 605 702	12 743 515
Podíl návštěvníků	80%	20%	100%

Turistickou oblast Krkonoše navštívilo v analyzovaném období celkem 4 157 611 návštěvníků, z toho 1 587 654 turistů (1 231 949 domácích a 355 705 zahraničních) a 2 569 957 výletníků (1 922 471 domácích a 647 486 zahraničních). Celkový počet návštěvodnů činil 12 743 515 (10 137 815 domácích a 2 605 702 zahraničních), což představuje 42 058 osobonávštěv průměrně za den, přičemž podíl zahraničních návštěvníků byl 20 %

Analýza návštěvnosti – Krkonoše

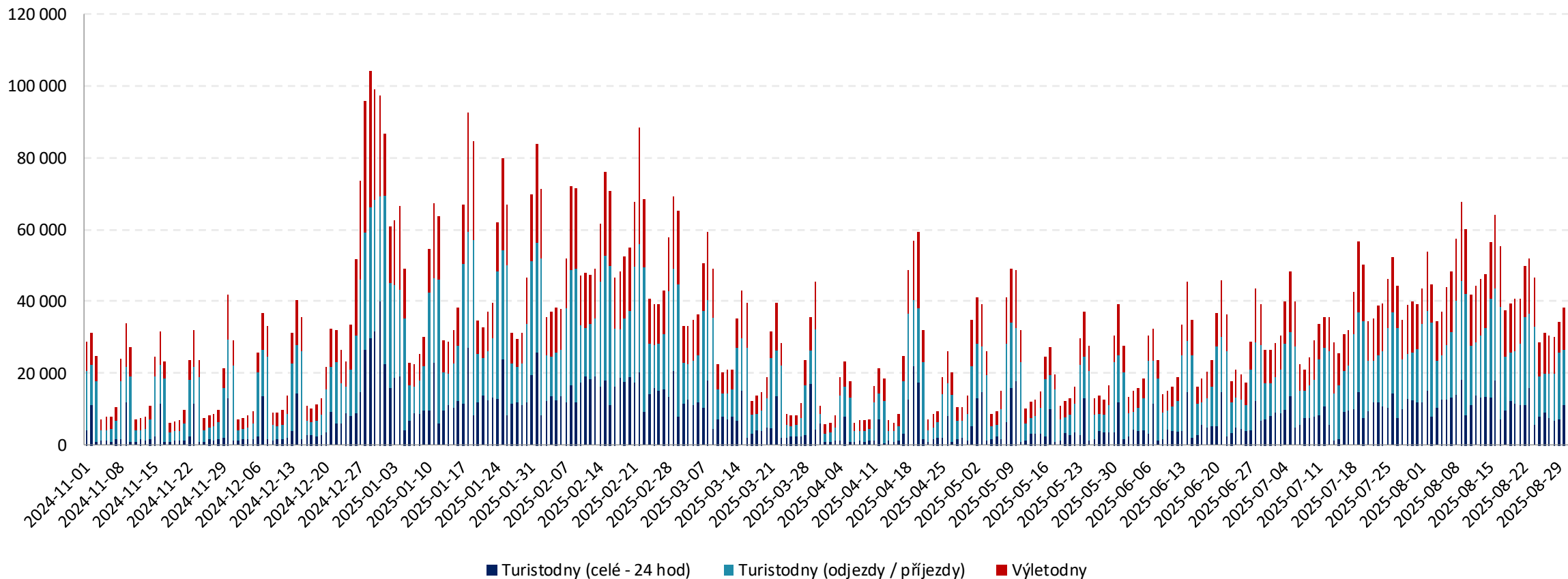
Návštěvnost Krkonoš 11/2024 - 8/2025: Celková návštěvnost



Celková návštěvnost turistické oblasti Krkonoše dosáhla v analyzovaném období úrovně 12 743 515 návštěvodníků, tzn. 42 058 osob návštěv průměrně denně. Návštěvnost turistické oblasti Krkonoše byla dlouhodobě nejvyšší v období Vánočních svátků a také jarních prázdnin, které napříč republikou probíhaly od 3. 2. do 16. 3.

Analýza návštěvnosti – Krkonoše

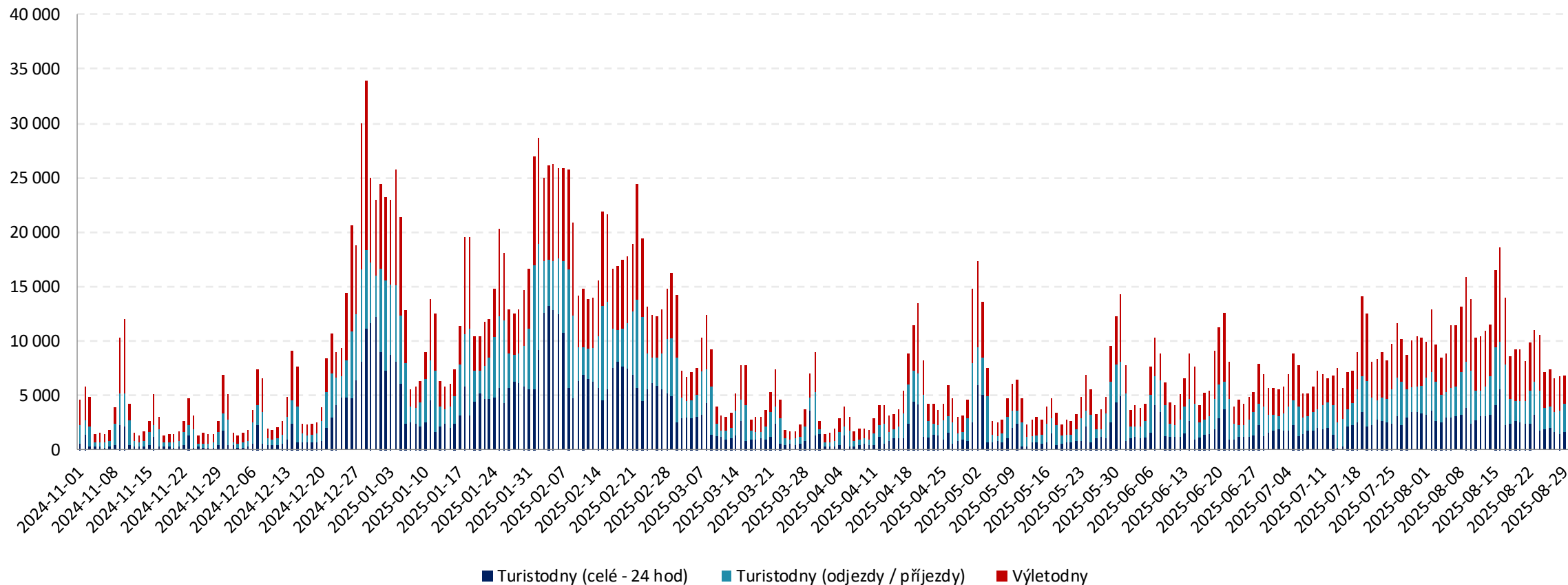
Návštěvnost Krkonoš 11/2024 - 8/2025: Celková návštěvnost – domácí návštěvníci



Celkový počet domácích návštěvníků v turistické oblasti Krkonoše dosáhl v analyzovaném období úrovně 10 137 815 návštěvodnů, tzn. 33 458 osob návštěv průměrně denně. Domácí návštěvnost turistické oblasti Krkonoše byla dlouhodobě nejvyšší v období jarních prázdnin, které napříč republikou probíhaly od 3. 2. do 16. 3.

Analýza návštěvnosti – Krkonoše

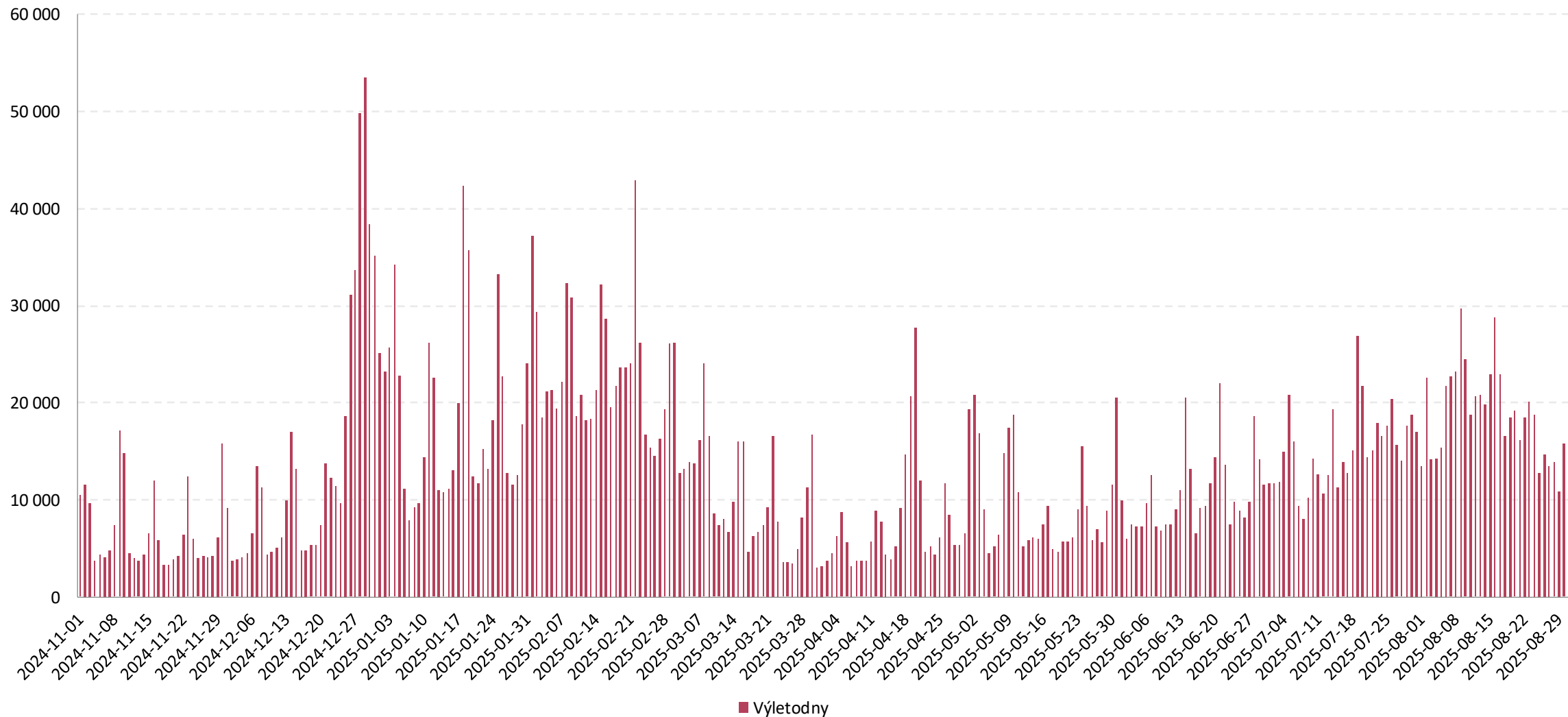
Návštěvnost Krkonoš 11/2024 - 8/2025: Celková návštěvnost – zahraniční návštěvníci



Celkový počet zahraničních návštěvníků v turistické oblasti Krkonoše dosáhl v analyzovaném období úrovně 2 605 702 návštěv, tzn. 8 600 osob návštěv průměrně denně. Zahraniční návštěvnost turistické oblasti Krkonoše byla dlouhodobě nejvyšší v období jarních prázdnin, které napříč republikou probíhaly od 3. 2. do 16. 3.

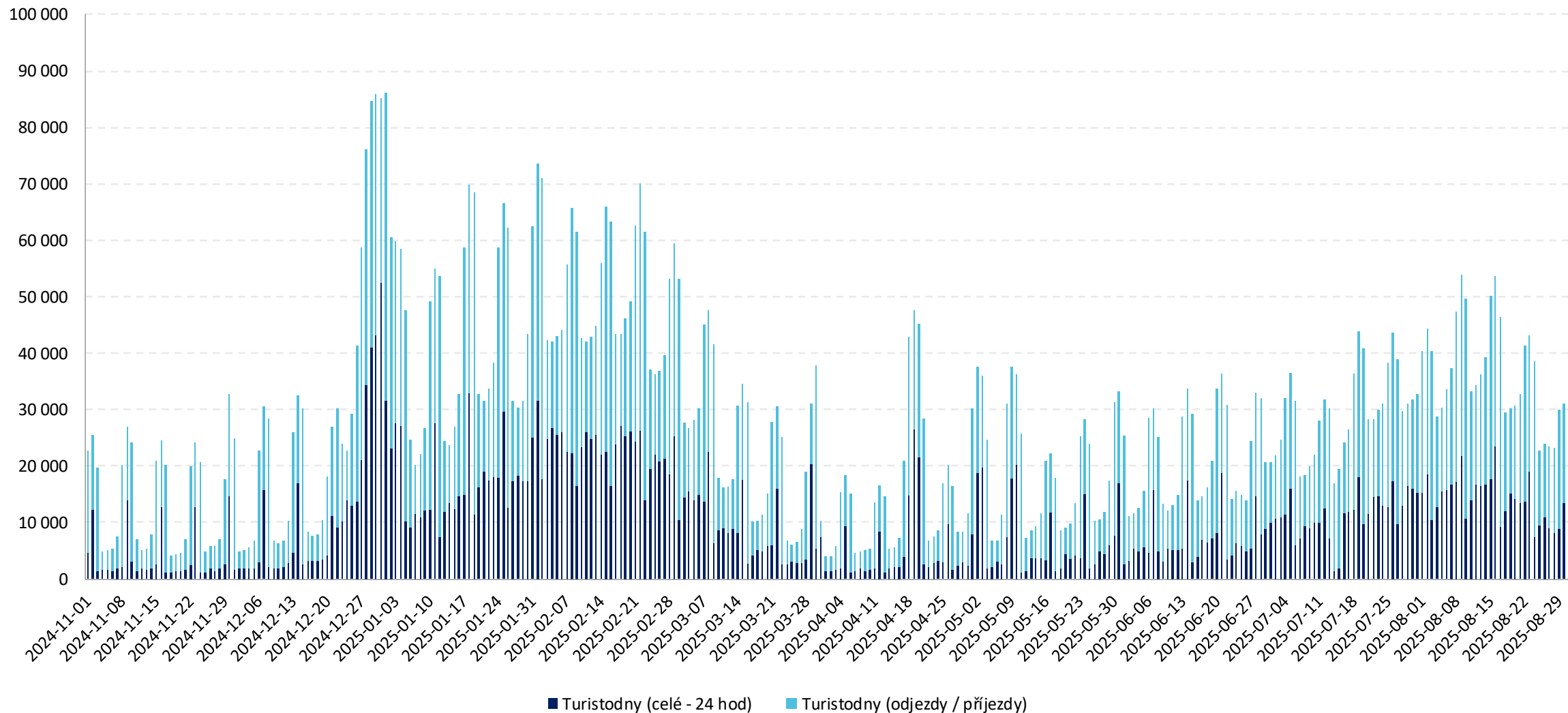
Analýza návštěvnosti – Krkonoše

Návštěvnost Krkonoš 11/2024 - 8/2025: Jednodenní návštěvnost – výletníci celkem



Analýza návštěvnosti – Krkonoše

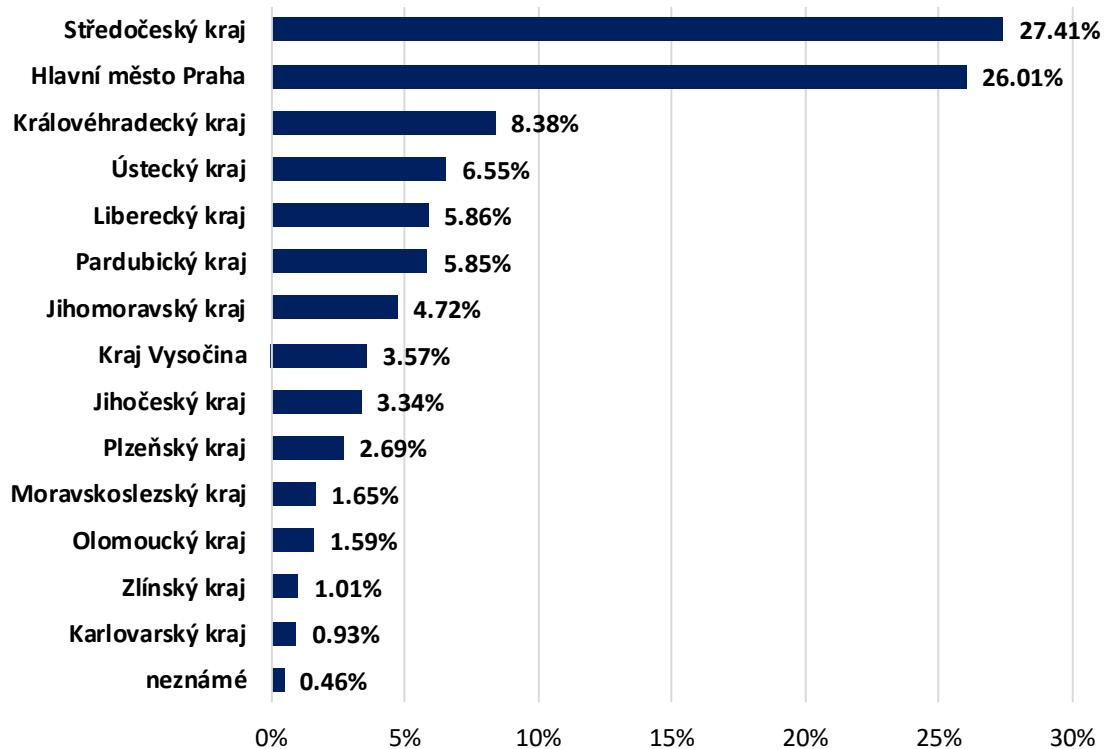
Návštěvnost Krkonoš 11/2024 - 8/2025: Turistická návštěvnost – turisté celkem



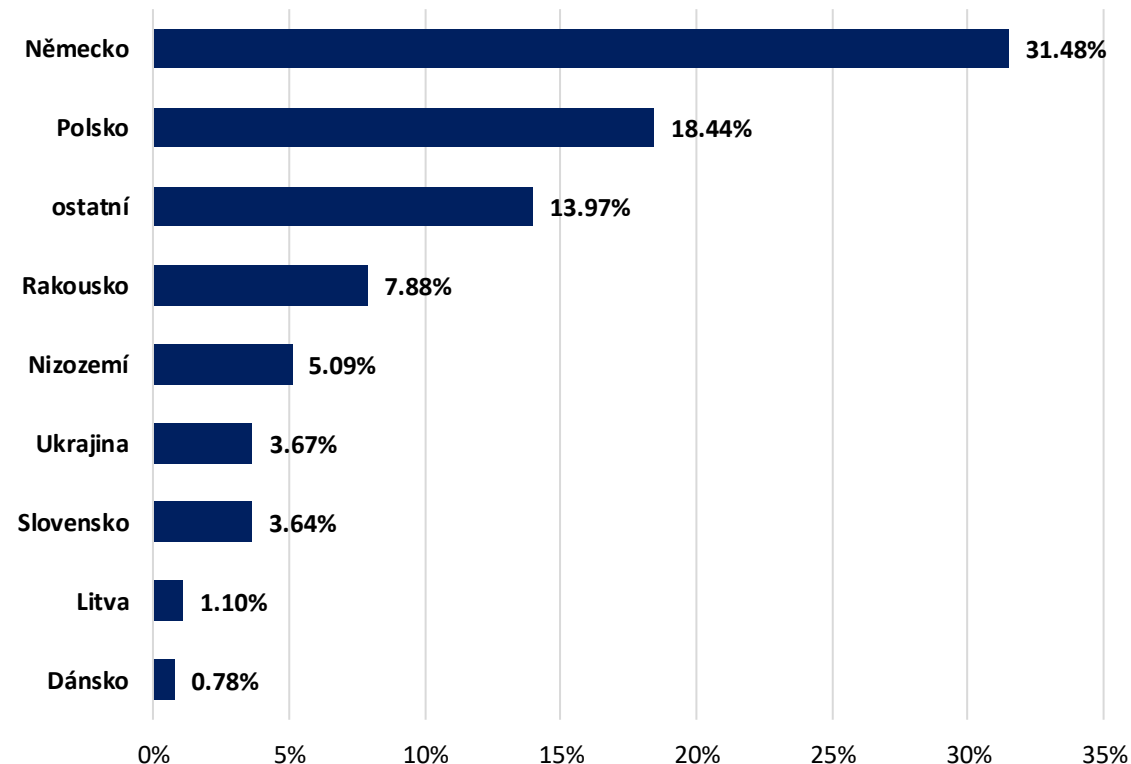
Analýza návštěvnosti – Krkonoše

Návštěvnost Krkonoš 11/2024 - 8/2025: Odkud přijíždí turisté?

Domácí turisté (unikátní)



Zahraniční turisté (unikátní)

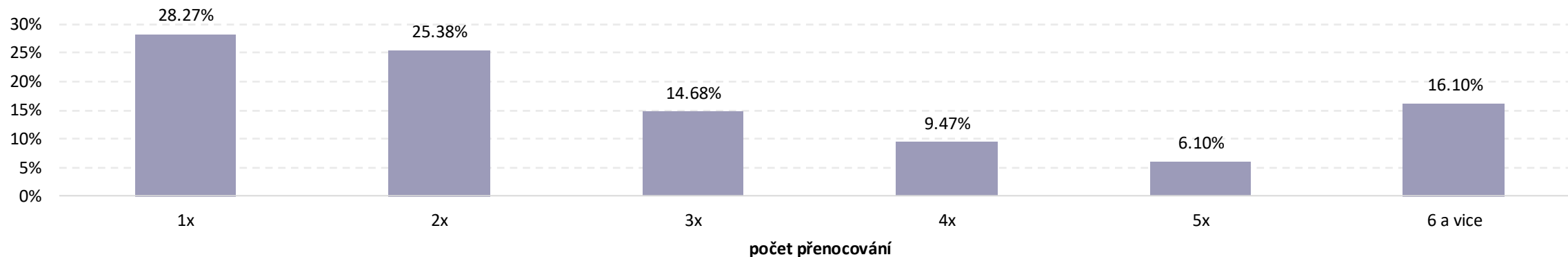


Nejčastějšími místy původu domácích turistů v turistické oblasti Krkonoše jsou Středočeský kraj, Hlavní město Praha a Královéhradecký kraj. Z hlediska národnosti převažují země jako jsou Německo a Polsko.

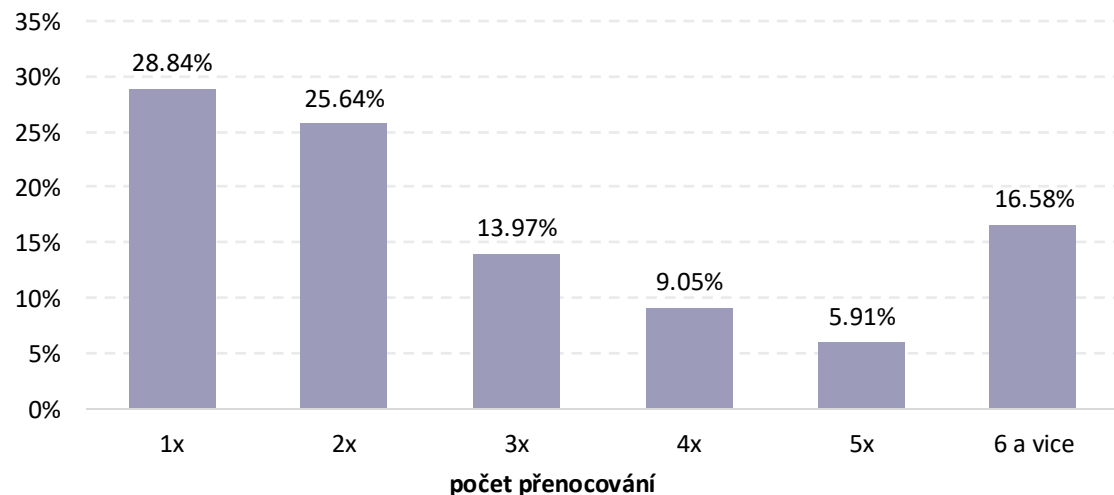
Analýza návštěvnosti – Krkonoše

Návštěvnost Krkonoš 11/2024 - 8/2025: Struktura počtu přenocování turistů

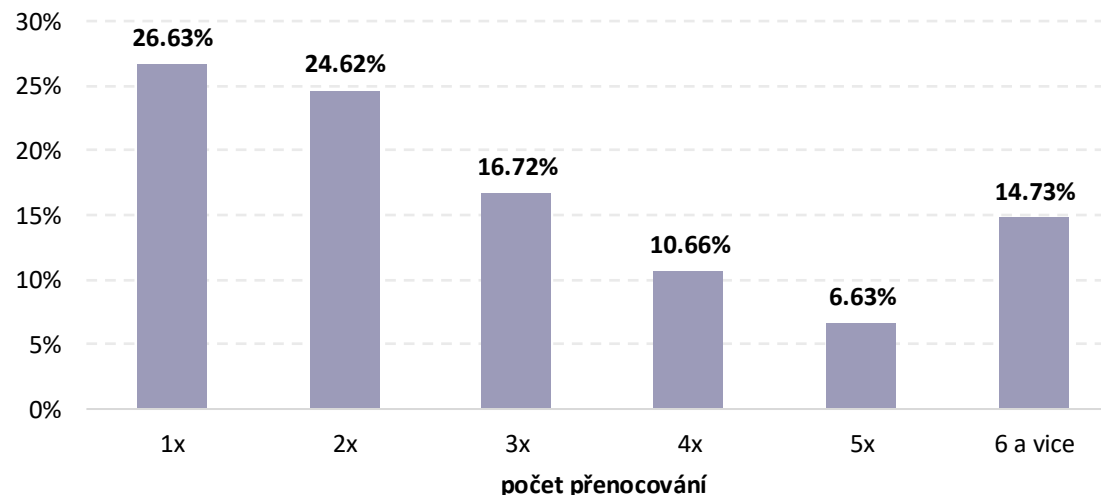
Struktura počtu přenocování turistů



Struktura počtu přenocování domácích turistů



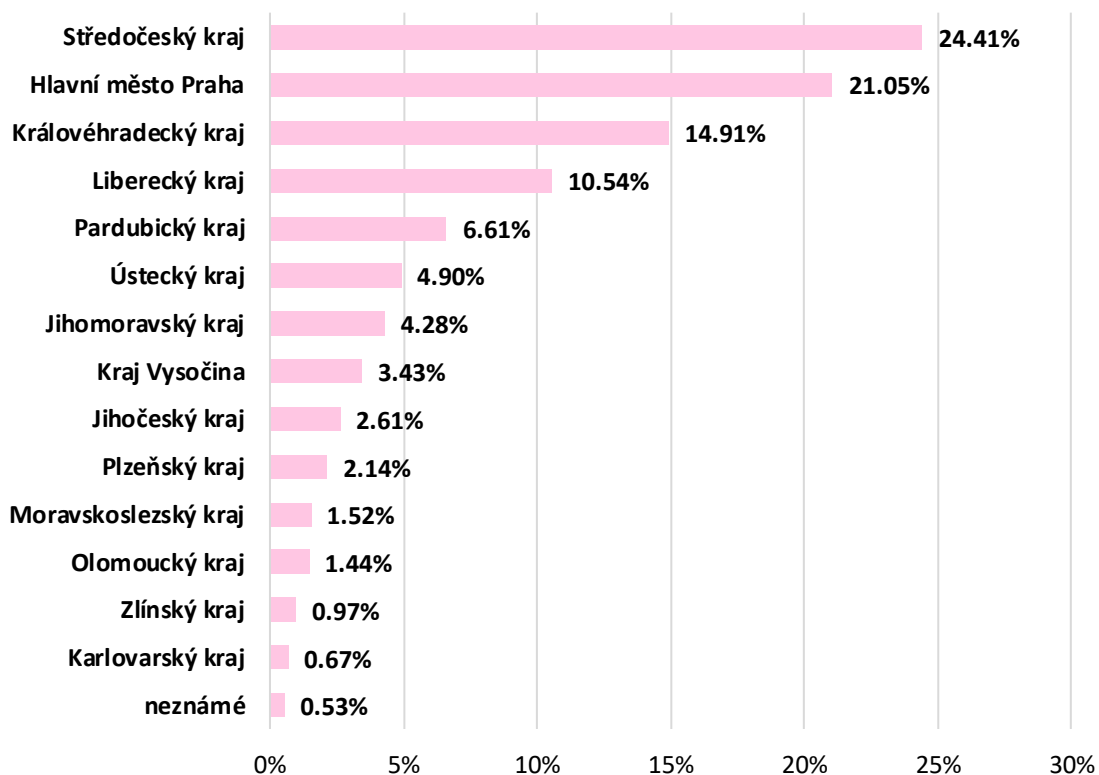
Struktura počtu přenocování zahraničních turistů



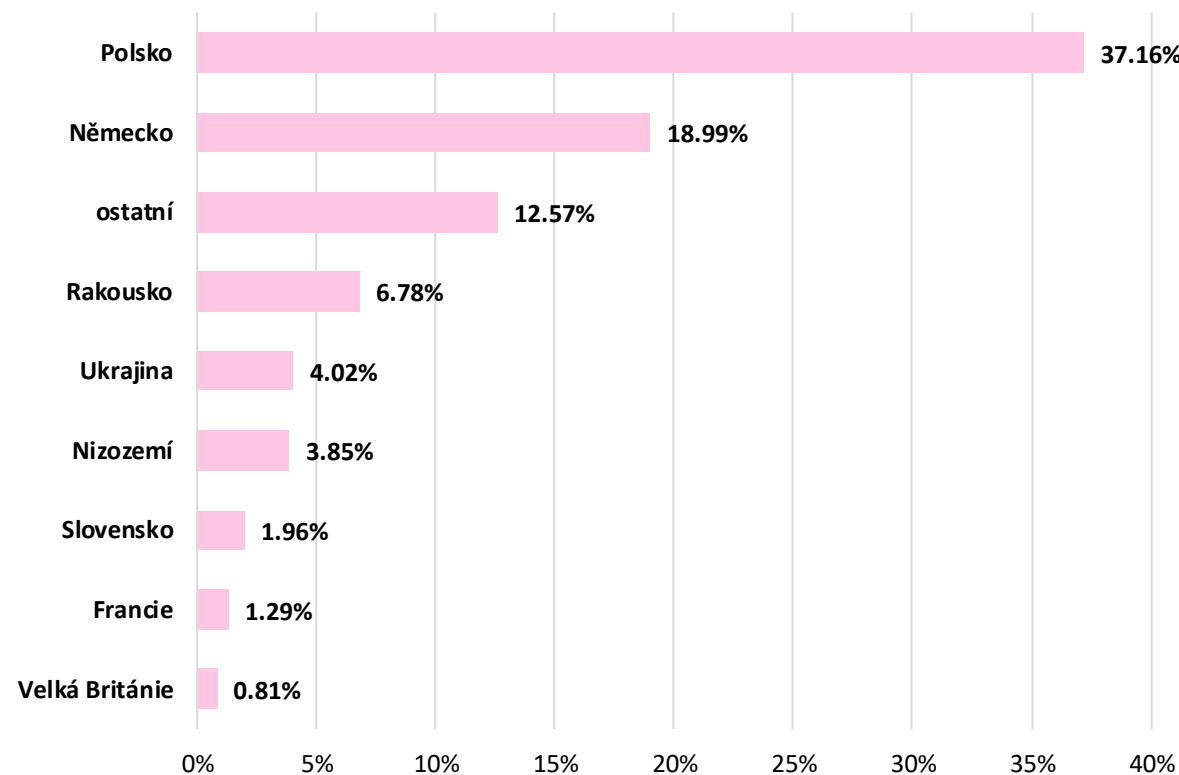
Analýza návštěvnosti – Krkonoše

Návštěvnost Krkonoš 11/2024 - 8/2025: Odkud přijíždí výletníci?

Domácí výletníci (unikátní)



Zahranční výletníci (unikátní)

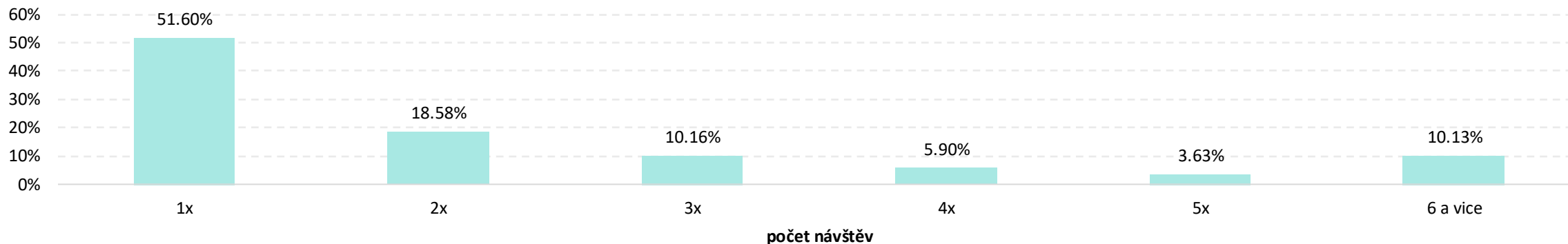


Nejčastějšími místy původu domácích výletníků v turistické oblasti Krkonoše jsou Středočeský kraj, Hlavní město Praha a Královéhradecký kraj. Z hlediska národnosti převažují země jako jsou Polsko a Německo.

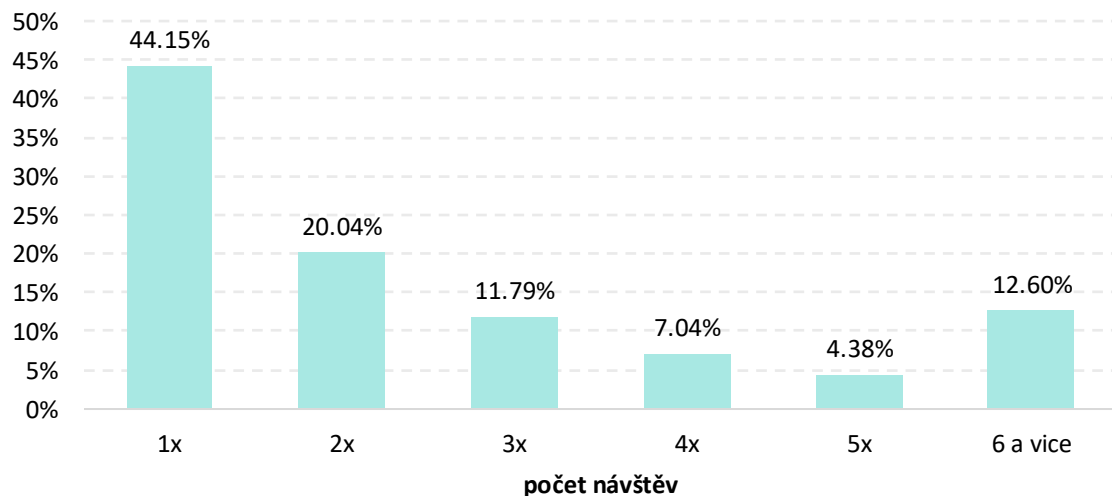
Analýza návštěvnosti – Krkonoše

Návštěvnost Krkonoš 11/2024 - 8/2025: Struktura příjezdů výletníků

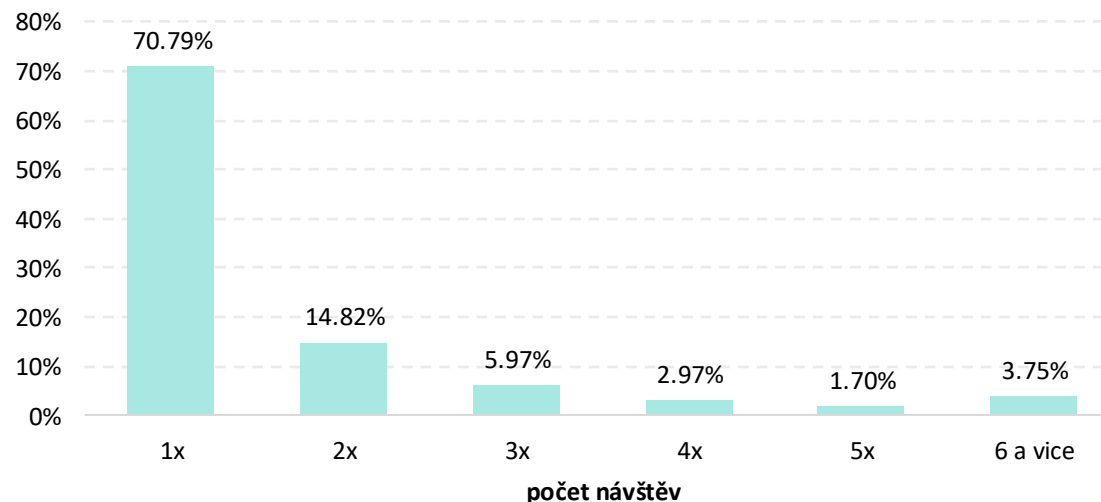
Struktura příjezdů výletníků



Struktura příjezdů domácích výletníků



Struktura příjezdů zahraničních výletníků



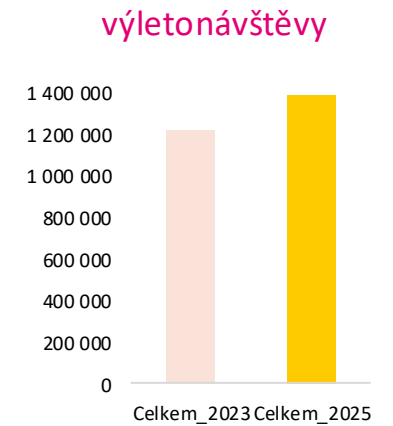
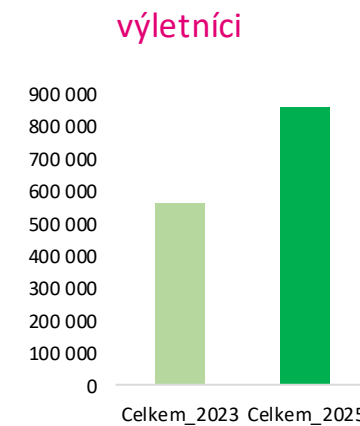
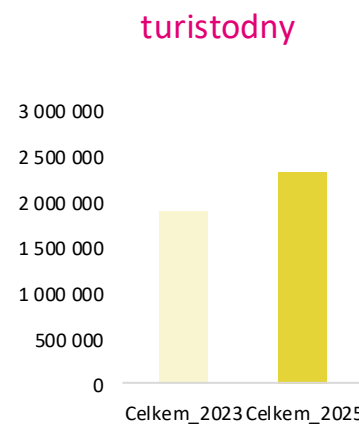
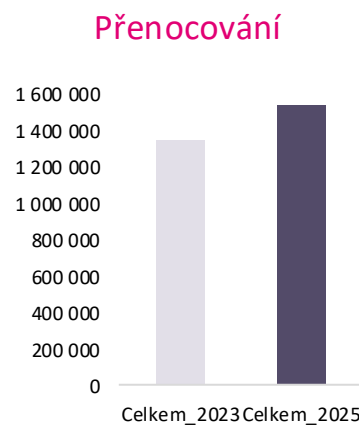
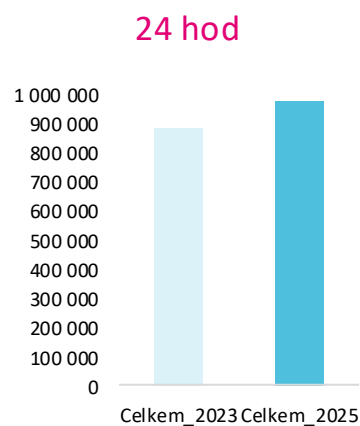
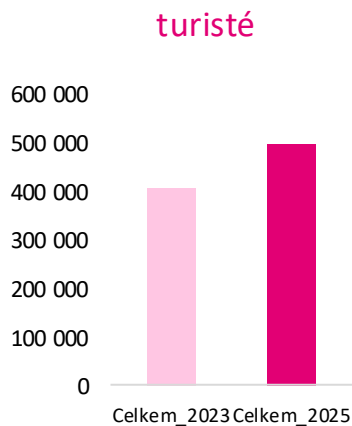
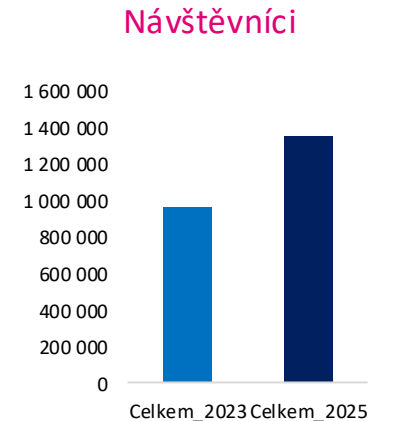
Návštěvnost území Krkonoše - západ

Návštěvnost	Krkonoše - západ		
	Domáci	Zahraniční	Celkem
Turisté	405 035	90 269	495 303
24 hod pobyty	793 667	176 455	970 120
Přenocování	1 270 061	262 893	1 532 954
Turistodny	1 975 562	341 658	2 317 218
Podíl turistů	82%	18%	100%
Počet 24 hod pobytů na turistu	1,96	1,95	1,96
Počet přenocování na turistu	3,14	2,91	3,09
Počet turistodnů na turistu	4,88	3,78	4,68
Výletníci	603 381	257 367	860 748
Výletonávštěvy	1 016 319	332 288	1 348 608
Podíl výletníků	70%	30%	100%
Počet návštěv na výletníka	1,68	1,29	1,57
Návštěvníci	1 008 416	347 636	1 356 051
Návštěvodny	2 991 881	673 946	3 665 826
Podíl návštěvníků	82%	18%	100%

Turistickou oblast Krkonoše - západ navštívilo v analyzovaném období celkem 1 356 051 návštěvníků, z toho 495 303 turistů (405 035 domácích a 90 269 zahraničních) a 860 748 výletníků (603 381 domácích a 257 367 zahraničních). Celkový počet návštěvodnů činil 3 665 826 (2 991 881 domácích a 673 946 zahraničních), což představuje 12 098 osobonávštěv průměrně za den, přičemž podíl zahraničních návštěvníků byl 18 %

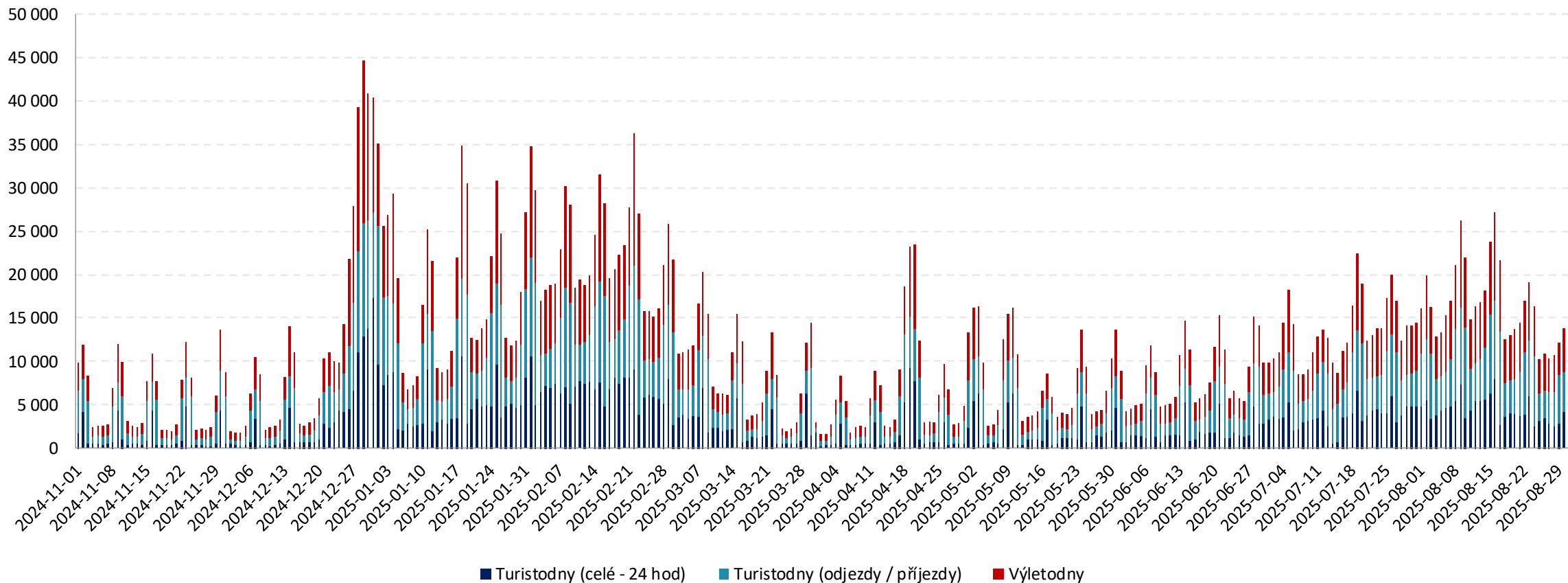
Návštěvnost území Krkonoš – západ – porovnání

Návštěvnost	Krkonoše – západ – 1-9/2023			Krkonoše – západ – 11/2024 – 8/2025			Domácí_změna 23/25	Zahraniční_změna 23/25	Celkem_změna 23/25
	Domácí	Zahraniční	Celkem	Domácí	Zahraniční	Celkem			
Turisté	341 705	66 246	407 951	405 035	90 269	495 303	18,53%	36,26%	21,41%
24 hod pobytu	741 676	137 904	879 578	793 667	176 455	970 120	7,01%	27,95%	10,29%
Přenocování	1 146 221	197 030	1 343 247	1 270 061	262 893	1 532 954	10,80%	33,43%	14,12%
Turistodny	1 606 126	282 260	1 888 376	1 975 562	341 658	2 317 218	23,00%	21,04%	22,71%
Výletníci	398 944	159 213	558 157	603 381	257 367	860 748	58,75%	38,56%	52,99%
Výletonávštěvy	911 347	304 325	1 215 669	1 016 319	332 288	1 348 608	11,52%	20,29%	13,71%
Návštěvníci	740 649	225 459	966 108	1 008 416	347 636	1 356 051	40,20%	37,89%	39,66%
Návštěvodny	2 517 473	586 585	3 104 045	2 991 881	673 946	3 665 826	18,84%	20,65%	19,19%



Analýza návštěvnosti – Krkonoše - západ

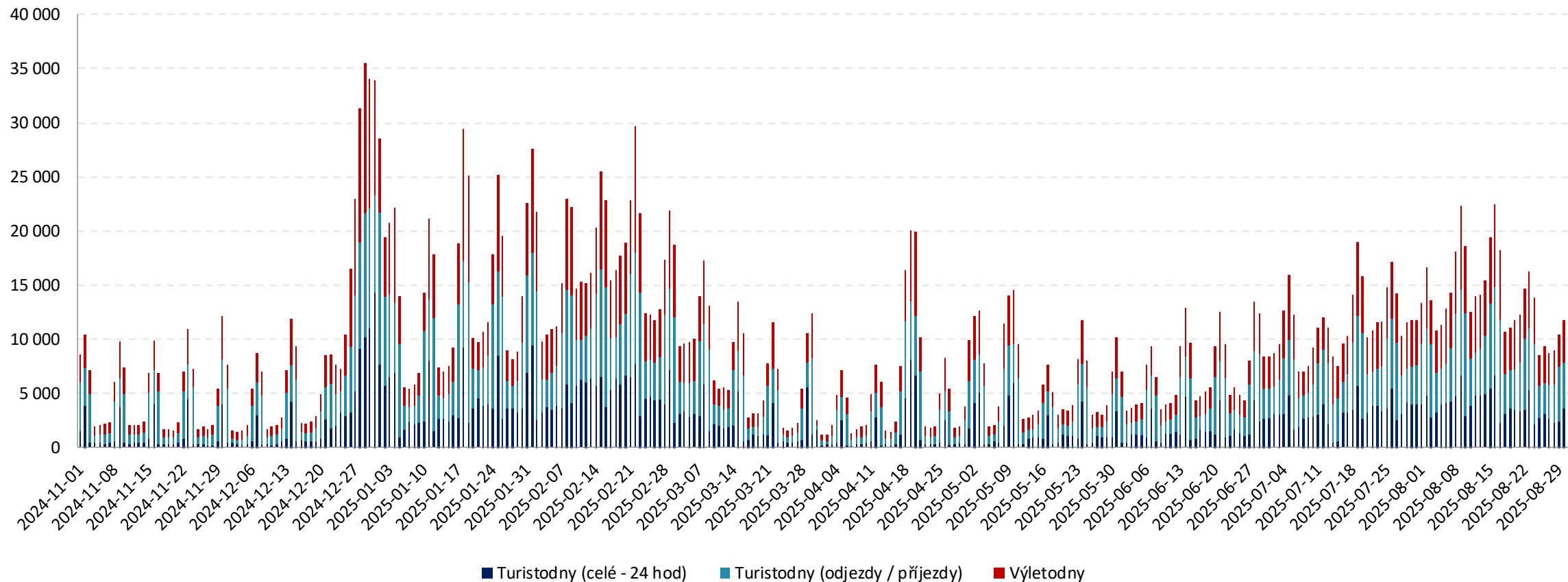
Návštěvnost turistické oblasti Krkonoše - západ 11/2024 - 8/2025: Celková návštěvnost



Celková návštěvnost turistické oblasti Krkonoše - západ dosáhla v analyzovaném období úrovně 3 665 826 návštěvodnů, tzn. 12 098 osobonávštěv průměrně denně. Návštěvnost turistické oblasti Krkonoše - západ byla dlouhodobě nejvyšší v období Vánočních svátků a také jarních prázdnin, které napříč republikou probíhaly od 3. 2. do 16. 3.

Analýza návštěvnosti – Krkonoše - západ

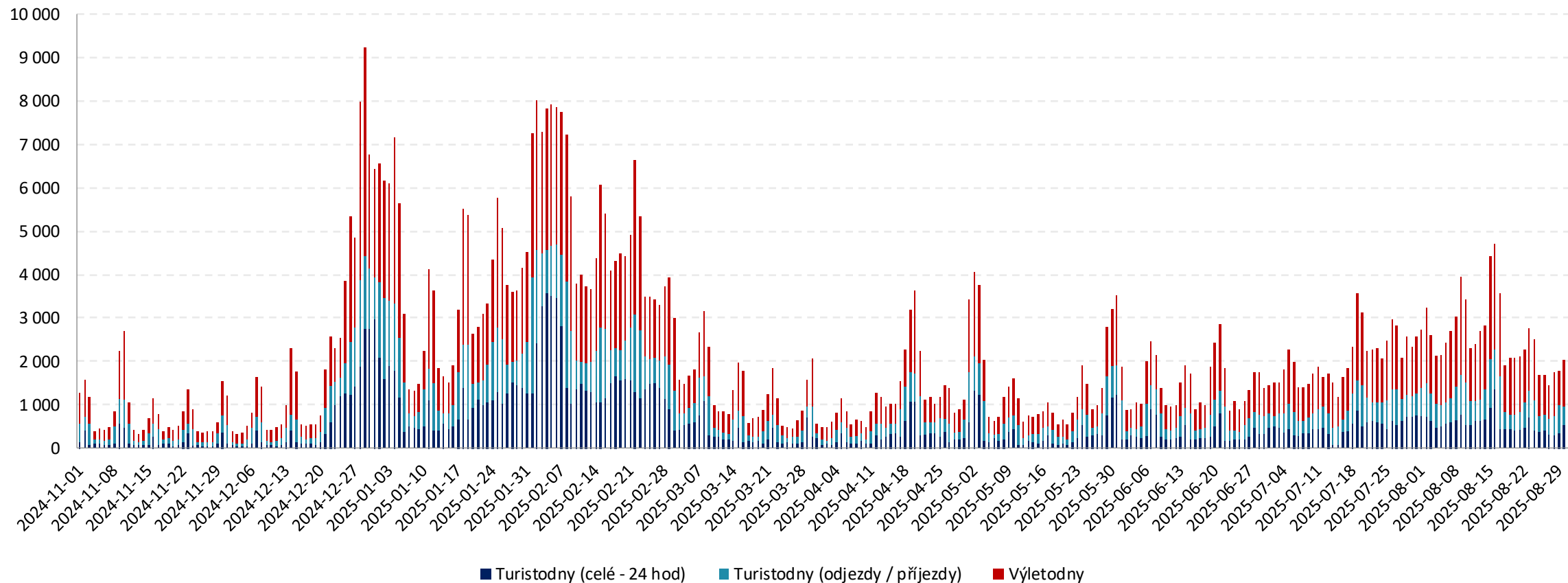
Návštěvnost turistické oblasti Krkonoše - západ 11/2024 - 8/2025: Celková návštěvnost – domácí návštěvníci



Celkový počet domácích návštěvníků v turistické oblasti Krkonoše - západ dosáhl v analyzovaném období úrovně 2 991 881 návštěvodnů, tzn. 9 874 osobonávštěv průměrně denně. Domácí návštěvnost turistické oblasti Krkonoše - západ byla dlouhodobě nejvyšší v období jarních prázdnin, které napříč republikou probíhaly od 3. 2. do 16. 3.

Analýza návštěvnosti – Krkonoše - západ

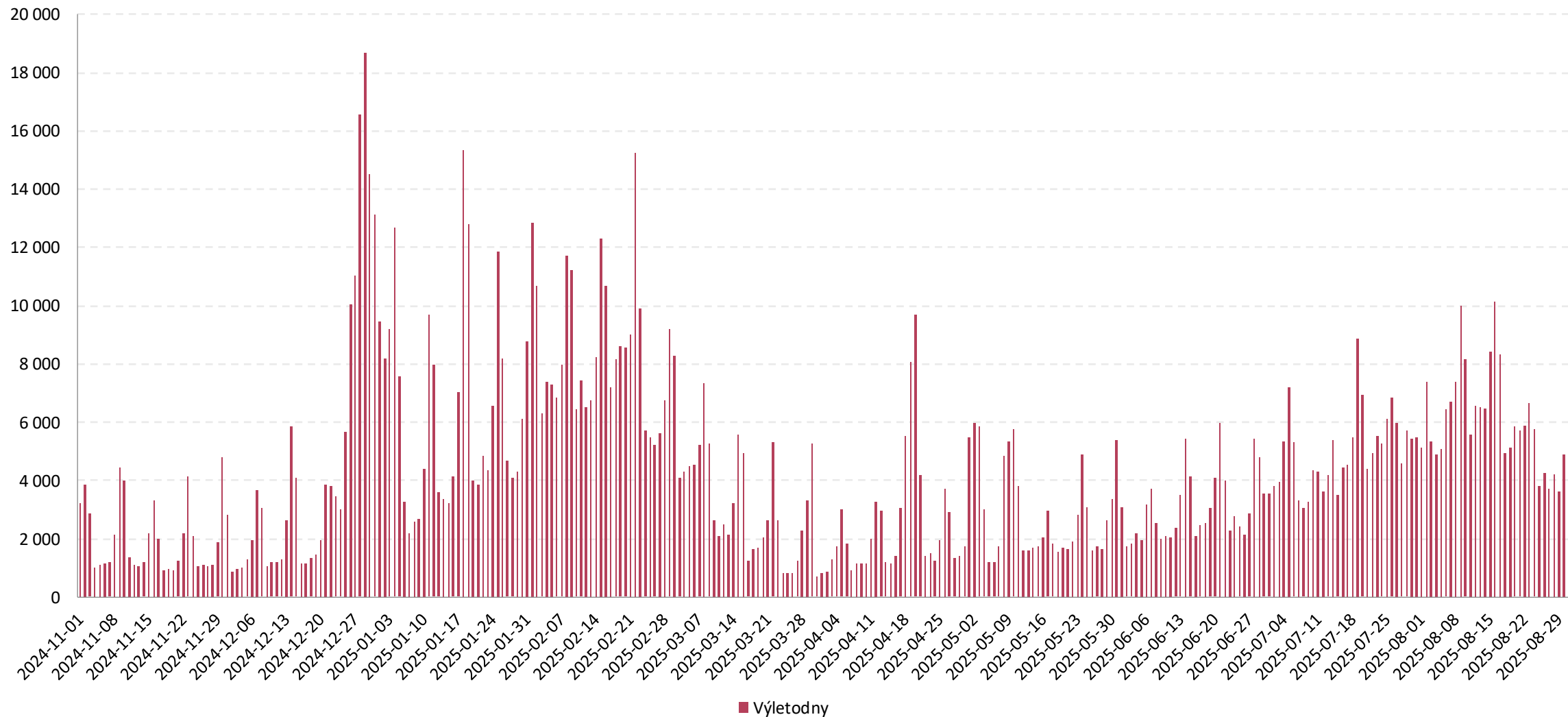
Návštěvnost turistické oblasti Krkonoše - západ 11/2024 - 8/2025: Celková návštěvnost – zahraniční návštěvníci



Celkový počet zahraničních návštěvníků v turistické oblasti Krkonoše - západ dosáhl v analyzovaném období úrovně 673 946 návštěv, tzn. 2 224 osob návštěv průměrně denně. Zahraniční návštěvnost turistické oblasti Krkonoše - západ byla dlouhodobě nejvyšší v období jarních prázdnin, které napříč republikou probíhaly od 3. 2. do 16. 3.

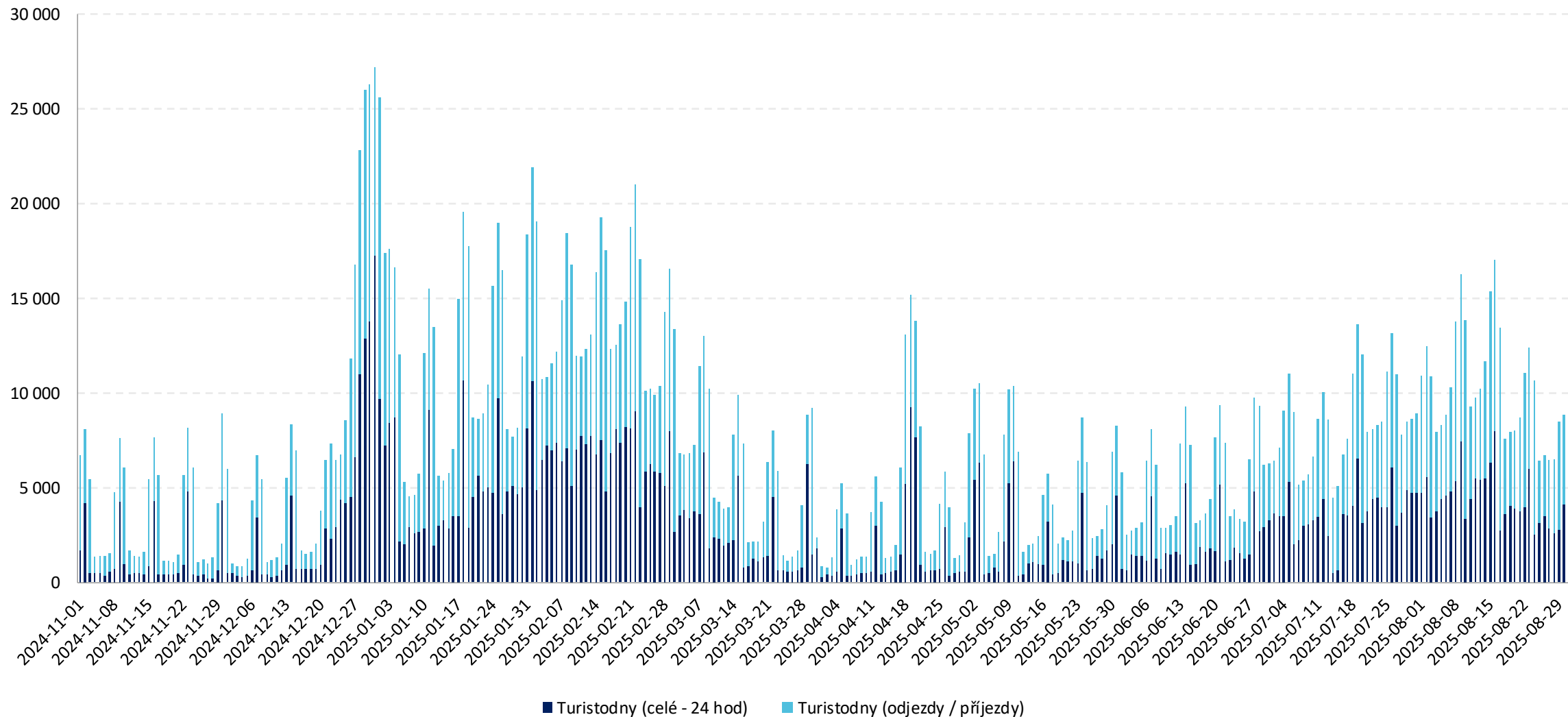
Analýza návštěvnosti – Krkonoše - západ

Návštěvnost turistické oblasti Krkonoše - západ 11/2024 - 8/2025: Jednodenní návštěvnost – výletníci celkem



Analýza návštěvnosti – Krkonoše - západ

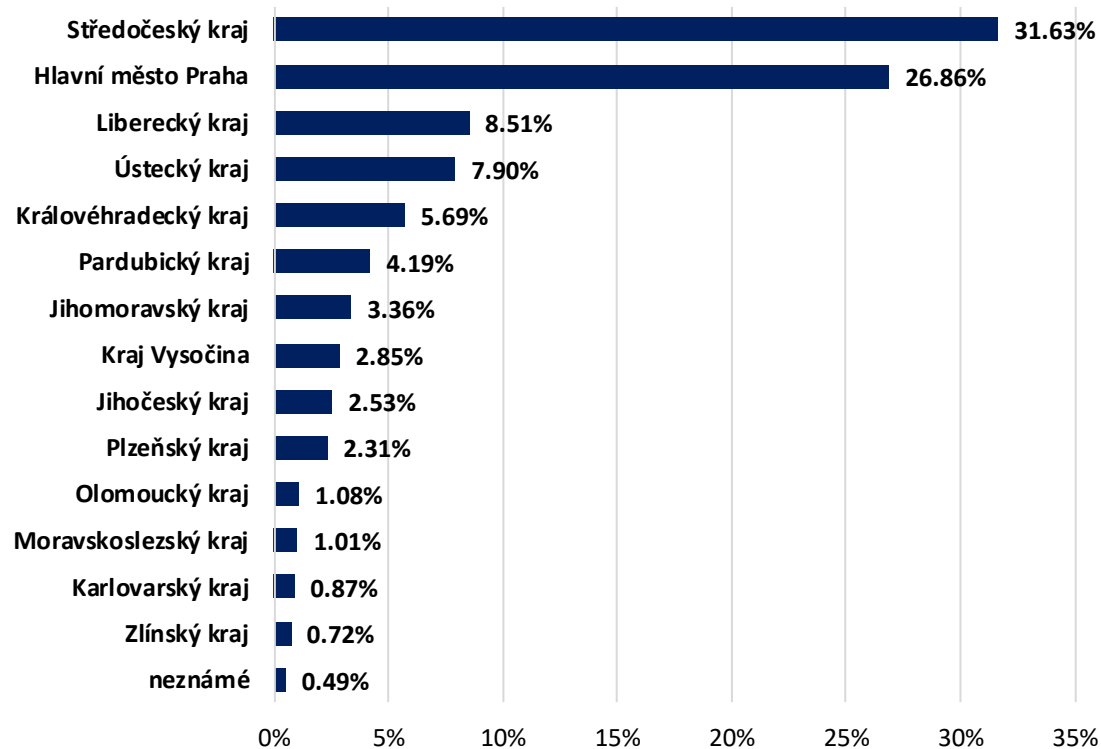
Návštěvnost turistické oblasti Krkonoše - západ 11/2024 - 8/2025: Turistická návštěvnost – turisté celkem



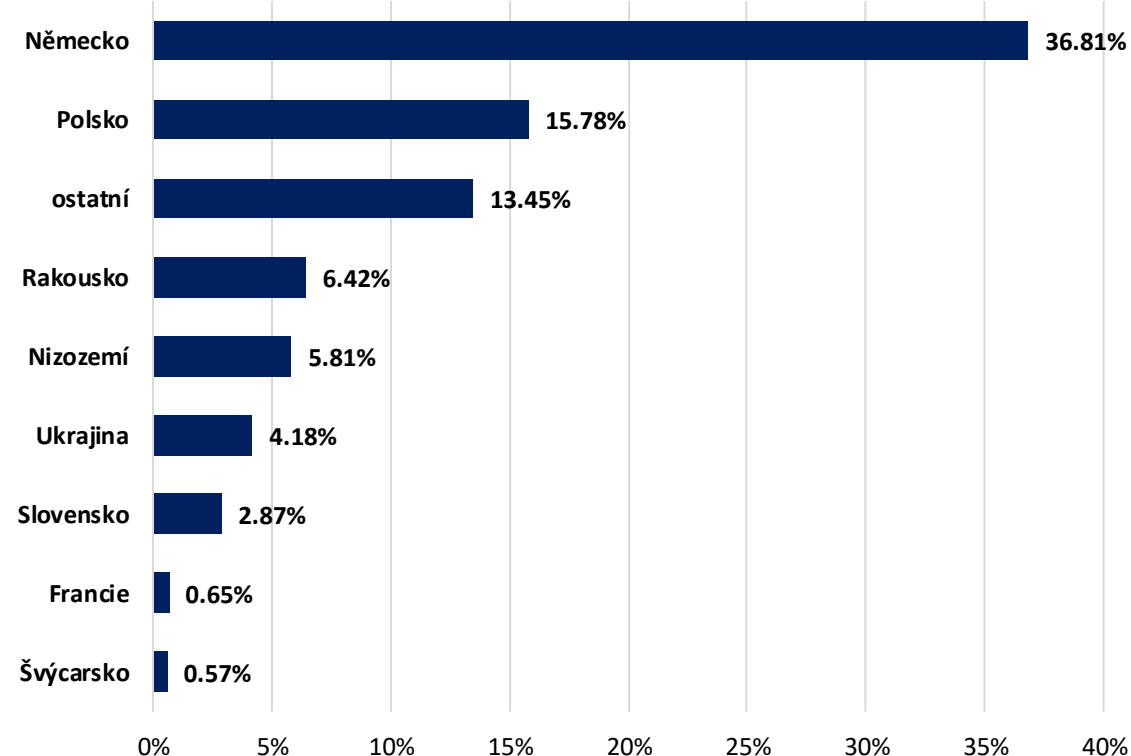
Analýza návštěvnosti – Krkonoše - západ

Návštěvnost turistické oblasti Krkonoše - západ 11/2024 - 8/2025: Odkud přijíždí turisté?

Domácí turisté (unikátní)



Zahranční turisté (unikátní)

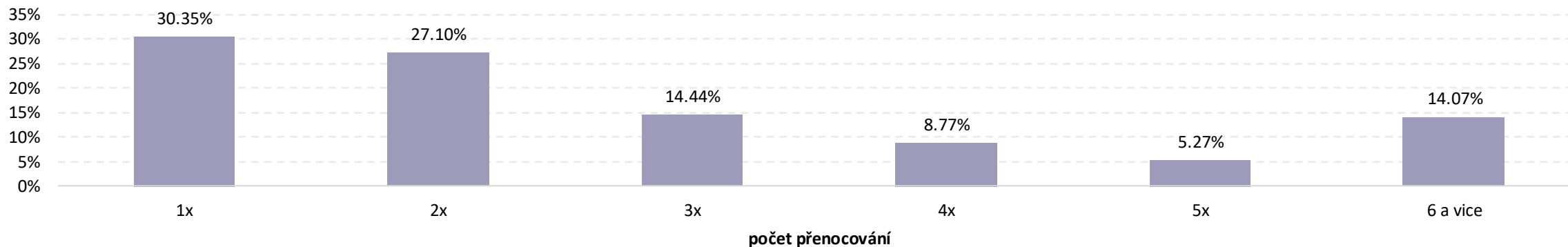


Nejčastějšími místy původu domácích turistů v turistické oblasti Krkonoše - západ jsou Středočeský kraj, Hlavní město Praha a Liberecký kraj. Z hlediska národnosti převažují země jako jsou Německo a Polsko.

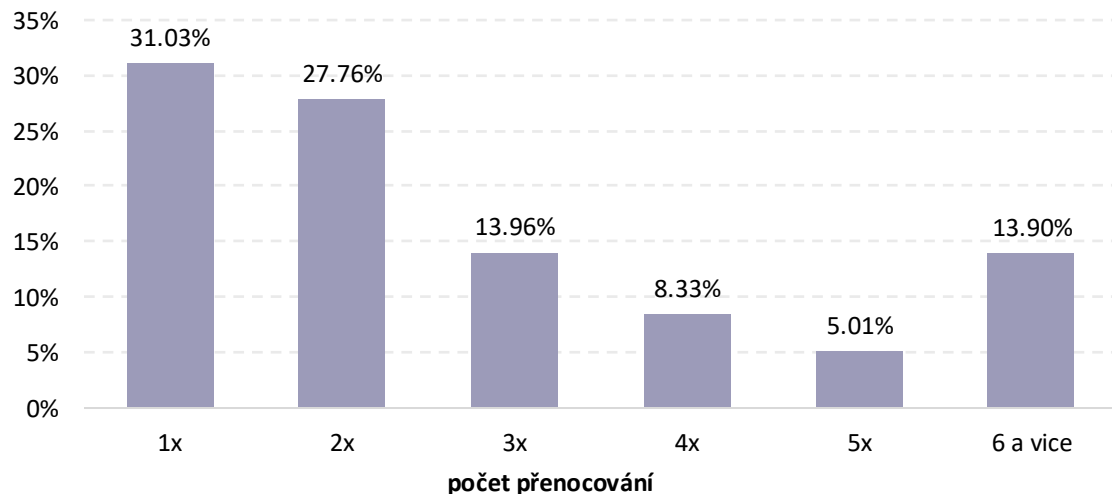
Analýza návštěvnosti – Krkonoše - západ

Návštěvnost turistické oblasti Krkonoše - západ 11/2024 - 8/2025: Struktura počtu přenocování turistů

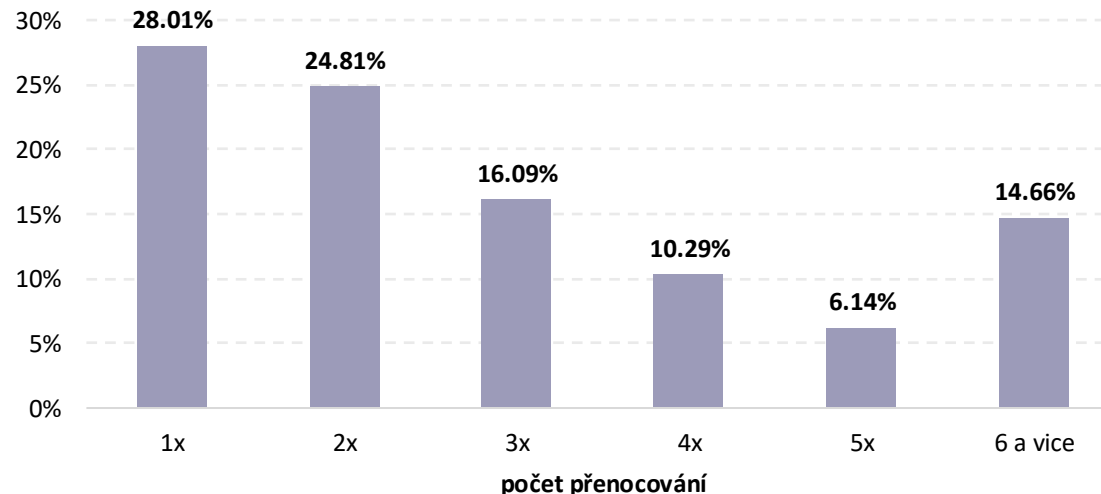
Struktura počtu přenocování turistů



Struktura počtu přenocování domácích turistů

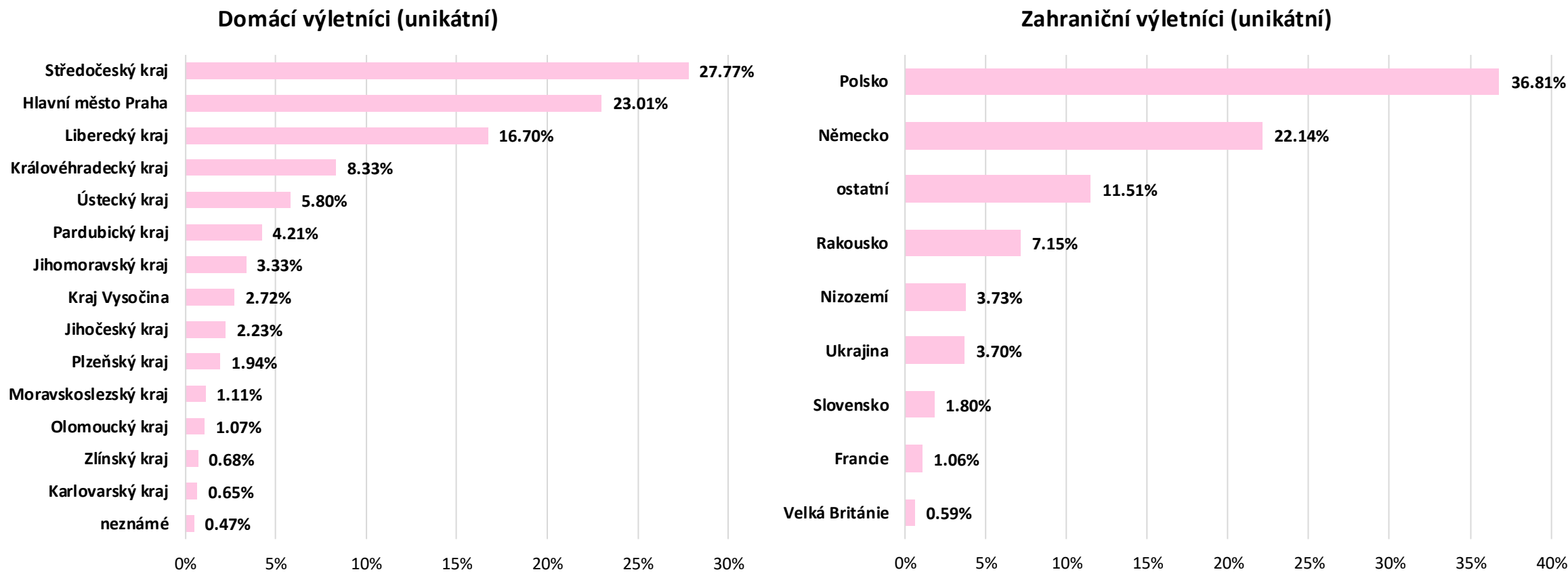


Struktura počtu přenocování zahraničních turistů



Analýza návštěvnosti – Krkonoše - západ

Návštěvnost turistické oblasti Krkonoše - západ 11/2024 - 8/2025: Odkud přijíždí výletníci?

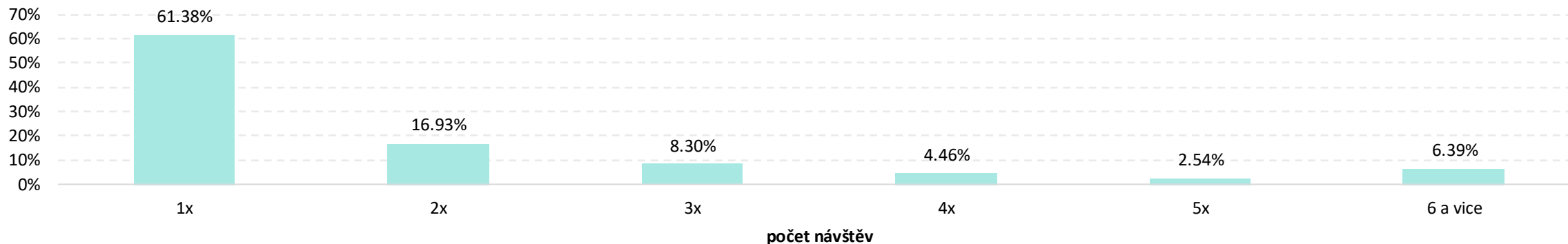


Nejčastějšími místy původu domácích výletníků v turistické oblasti Krkonoše - západ jsou Středočeský kraj, Hlavní město Praha a Liberecký kraj. Z hlediska národnosti převažují země jako jsou Polsko a Německo.

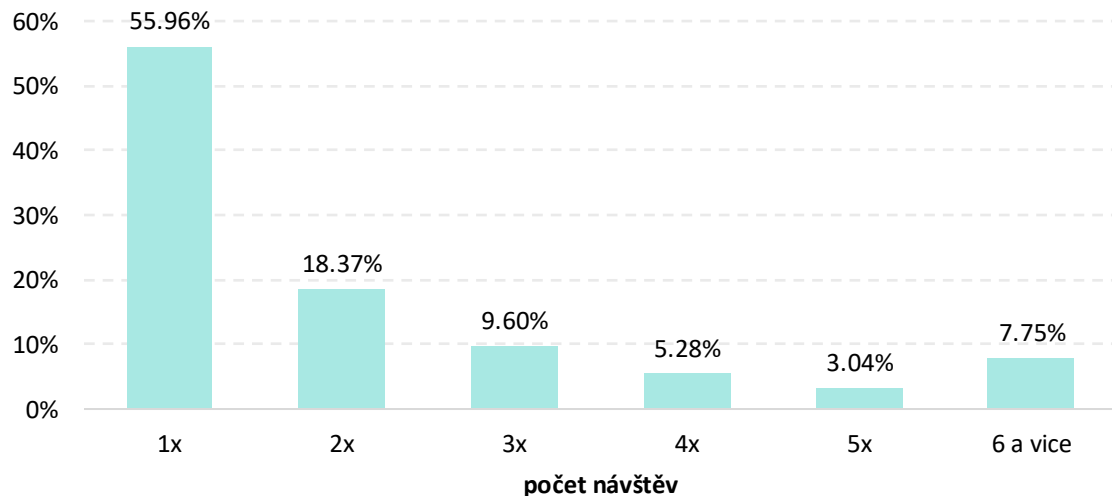
Analýza návštěvnosti – Krkonoše - západ

Návštěvnost turistické oblasti Krkonoše - západ 11/2024 - 8/2025: Struktura příjezdů výletníků

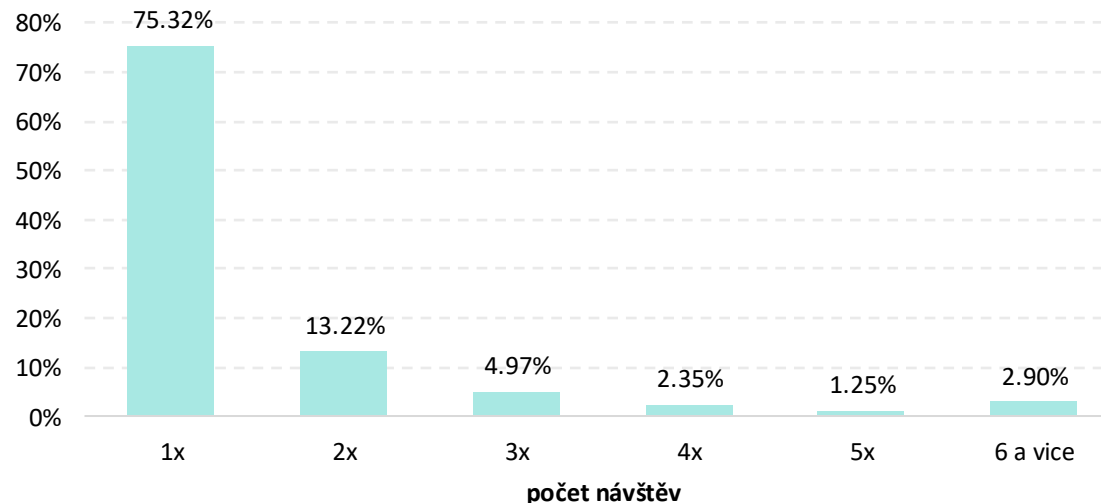
Struktura příjezdů výletníků



Struktura příjezdů domácích výletníků



Struktura příjezdů zahraničních výletníků



Návštěvnost území Krkonoše - střed

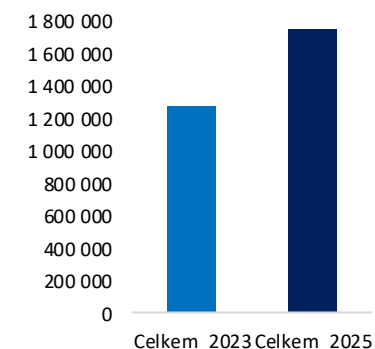
Návštěvnost	Krkonoše - střed		
	Domáci	Zahraniční	Celkem
Turisté	650 381	168 412	818 793
24 hod pobyty	1 141 174	291 730	1 432 904
Přenocování	1 670 289	490 605	2 160 894
Turistodny	2 503 771	575 593	3 079 364
Podíl turistů	79%	21%	100%
Počet 24 hod pobytů na turistu	1,75	1,73	1,75
Počet přenocování na turistu	2,57	2,91	2,64
Počet turistodnů na turistu	3,85	3,42	3,76
Výletníci	639 503	162 122	801 624
Výletonávštěvy	1 083 693	266 570	1 350 263
Podíl výletníků	80%	20%	100%
Počet návštěv na výletníka	1,69	1,64	1,68
Návštěvníci	1 289 884	330 534	1 620 417
Návštěvodny	3 587 464	842 163	4 429 627
Podíl návštěvníků	81%	19%	100%

Turistickou oblast Krkonoše - střed navštívilo v analyzovaném období celkem 1 620 417 návštěvníků, z toho 818 793 turistů (650 381 domácích a 168 412 zahraničních) a 801 624 výletníků (639 503 domácích a 162 122 zahraničních). Celkový počet návštěvodnů činil 4 429 627 (3 587 464 domácích a 842 163 zahraničních), což představuje 14 619 osobonávštěv průměrně za den, přičemž podíl zahraničních návštěvníků byl 19 %

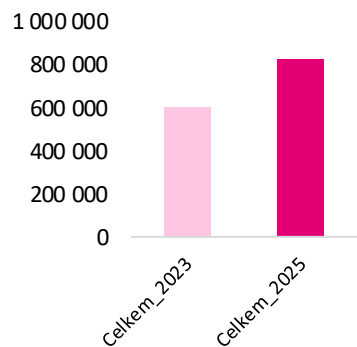
Návštěvnost území Krkonoš - střed – porovnání

Návštěvnost	Krkonoše – střed – 1-9/2023			Krkonoše – střed – 11/2024 – 8/2025			Domácí_změna 23/25	Zahraniční_změna 23/25	Celkem_změna 23/25
	Domácí	Zahraniční	Celkem	Domácí	Zahraniční	Celkem			
Turisté	501 037	98 869	599 906	650 381	168 412	818 793	29,81%	70,34%	36,49%
24 hod pobytu	982 628	209 371	1 191 998	1 141 174	291 730	1 432 904	16,13%	39,34%	20,21%
Přenocování	1 583 195	304 974	1 888 163	1 670 289	490 605	2 160 894	5,50%	60,87%	14,44%
Turistodny	2 260 030	439 547	2 699 571	2 503 771	575 593	3 079 364	10,78%	30,95%	14,07%
Výletníci	546 494	128 329	674 823	639 503	162 122	801 624	36,38%	46,98%	38,40%
Výletonávštěvy	1 120 018	231 452	1 351 461	1 083 693	266 570	1 350 263	22,06%	22,24%	-2,17%
Návštěvníci	1 047 531	227 198	1 274 729	1 289 884	330 534	1 620 417	22,84%	57,14%	37,50%
Návštěvodny	3 380 048	670 999	4 051 032	3 587 464	842 163	4 429 627	23,62%	27,95%	8,65%

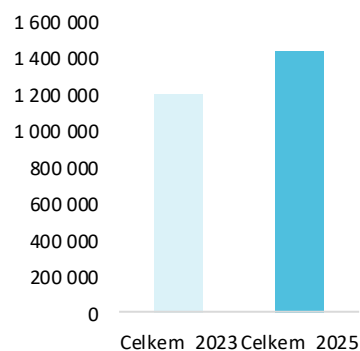
Návštěvníci



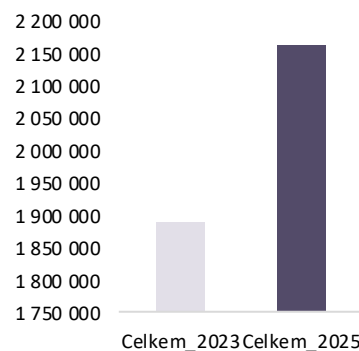
turisté



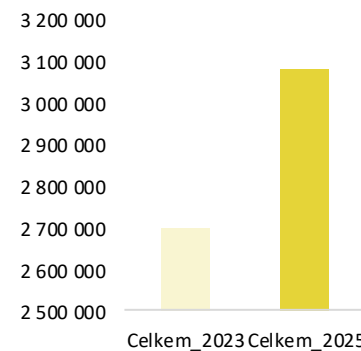
24 hod



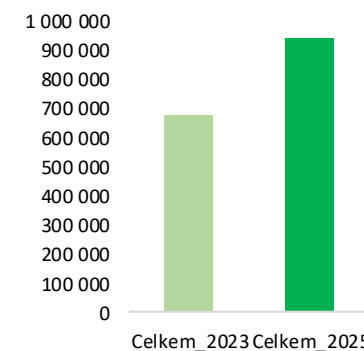
Přenocování



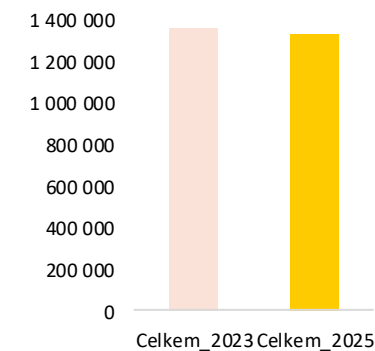
turistodny



výletníci

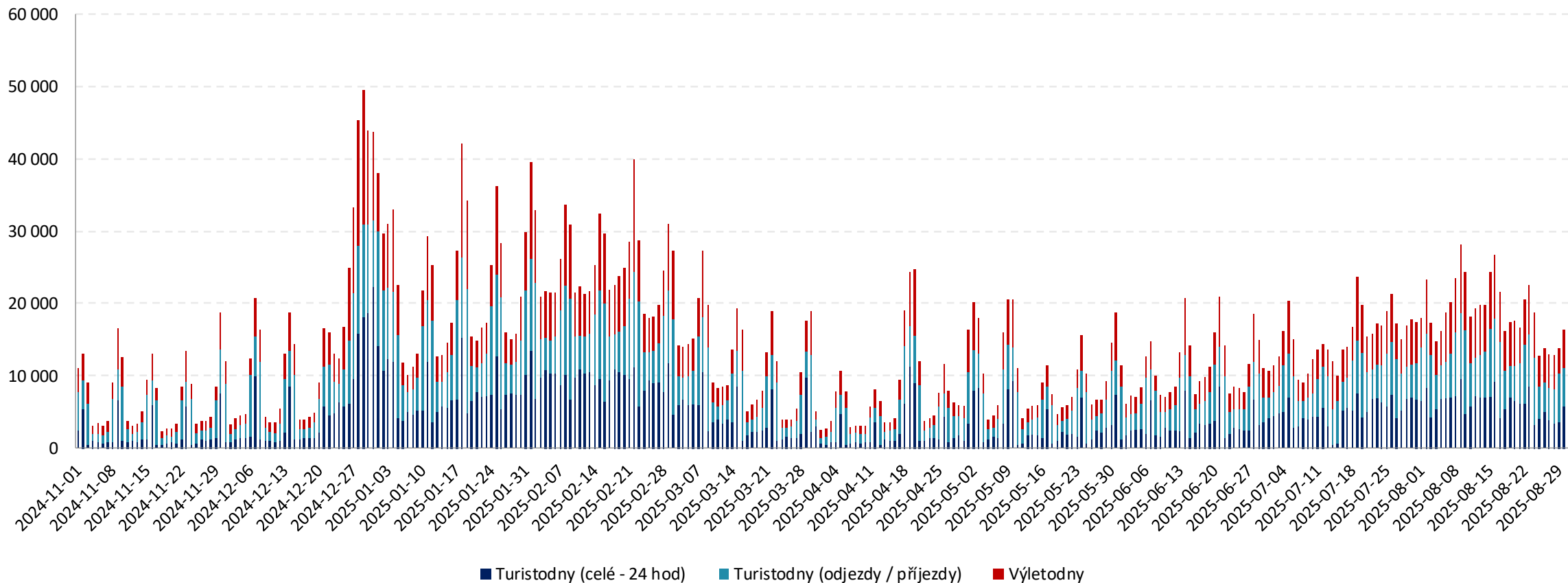


výletonávštěvy



Analýza návštěvnosti – Krkonoše - střed

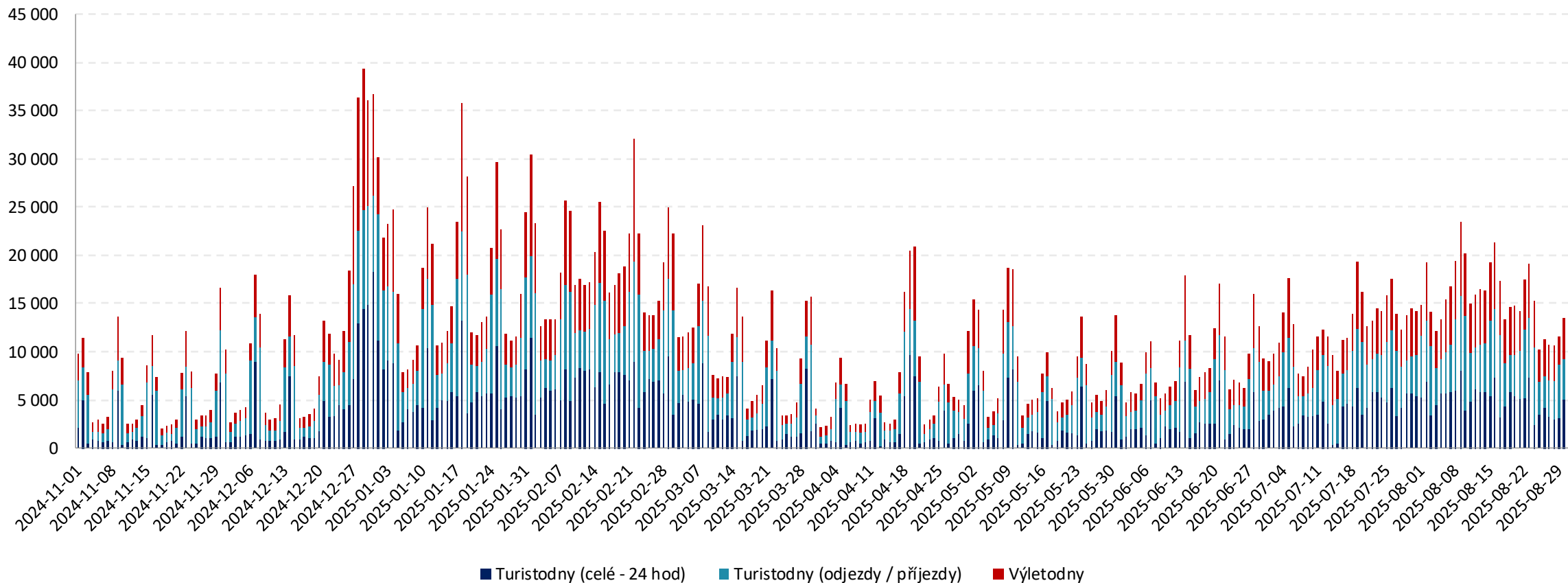
Návštěvnost turistické oblasti Krkonoše - střed 11/2024 - 8/2025: Celková návštěvnost



Celková návštěvnost turistické oblasti Krkonoše - střed dosáhla v analyzovaném období úrovně 4 429 627 návštěvodů, tzn. 14 619 osobonávštěv průměrně denně. Návštěvnost turistické oblasti Krkonoše - střed byla dlouhodobě nejvyšší v období Vánočních svátků a také jarních prázdnin, které napříč republikou probíhaly od 3. 2. do 16. 3.

Analýza návštěvnosti – Krkonoše - střed

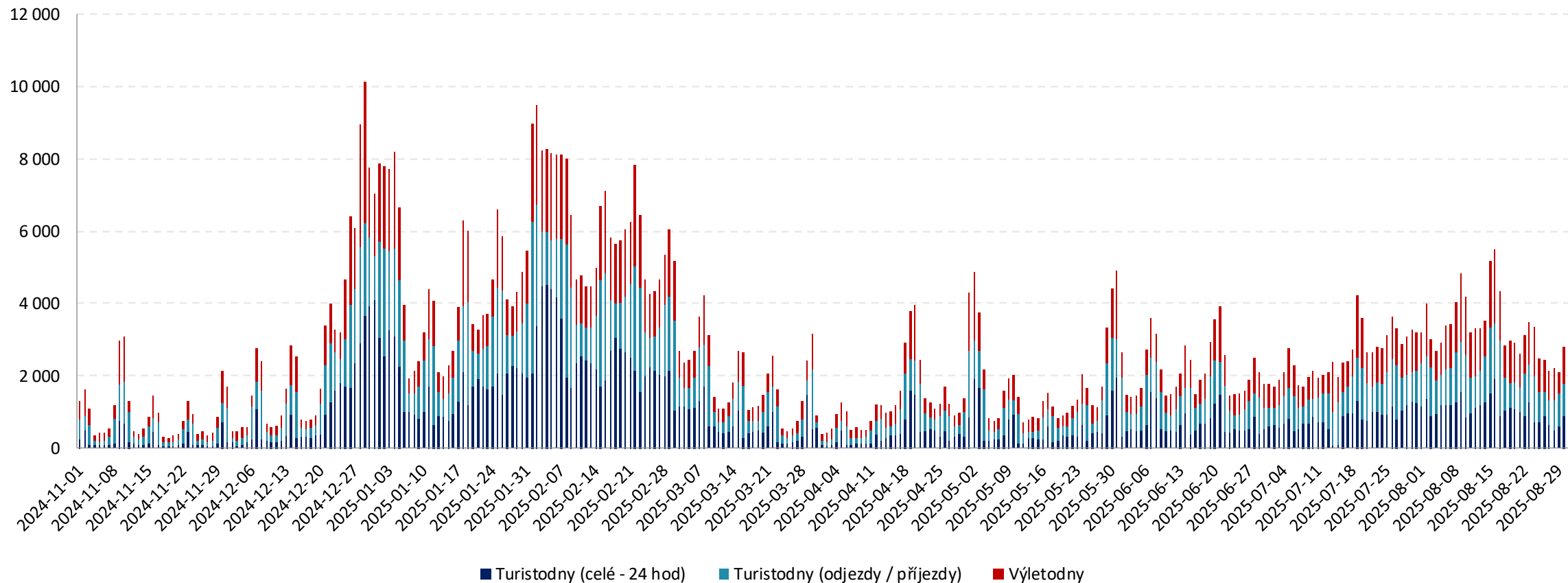
Návštěvnost turistické oblasti Krkonoše - střed 11/2024 - 8/2025: Celková návštěvnost – domácí návštěvníci



Celkový počet domácích návštěvníků v turistické oblasti Krkonoše - střed dosáhl v analyzovaném období úrovně 3 587 464 návštěvodnů, tzn. 11 840 osob návštěv průměrně denně. Domácí návštěvnost turistické oblasti Krkonoše - střed byla dlouhodobě nejvyšší v období jarních prázdnin, které napříč republikou probíhaly od 3. 2. do 16. 3.

Analýza návštěvnosti – Krkonoše - střed

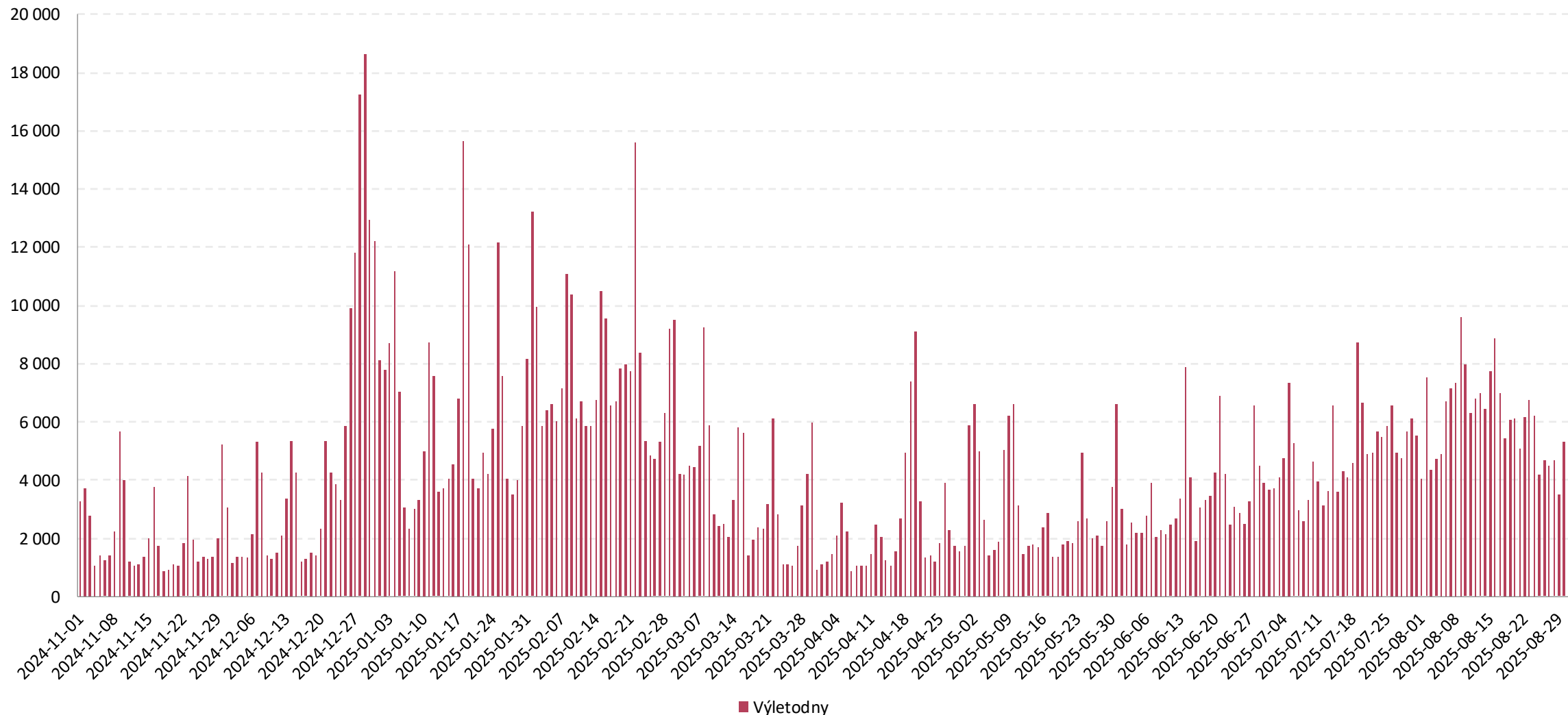
Návštěvnost turistické oblasti Krkonoše - střed 11/2024 - 8/2025: Celková návštěvnost – zahraniční návštěvníci



Celkový počet zahraničních návštěvníků v turistické oblasti Krkonoše - střed dosáhl v analyzovaném období úrovně 842 163 návštěvodnů, tzn. 2 779 osob návštěv průměrně denně. Zahraniční návštěvnost turistické oblasti Krkonoše - střed byla dlouhodobě nejvyšší v období jarních prázdnin, které napříč republikou probíhaly od 3. 2. do 16. 3.

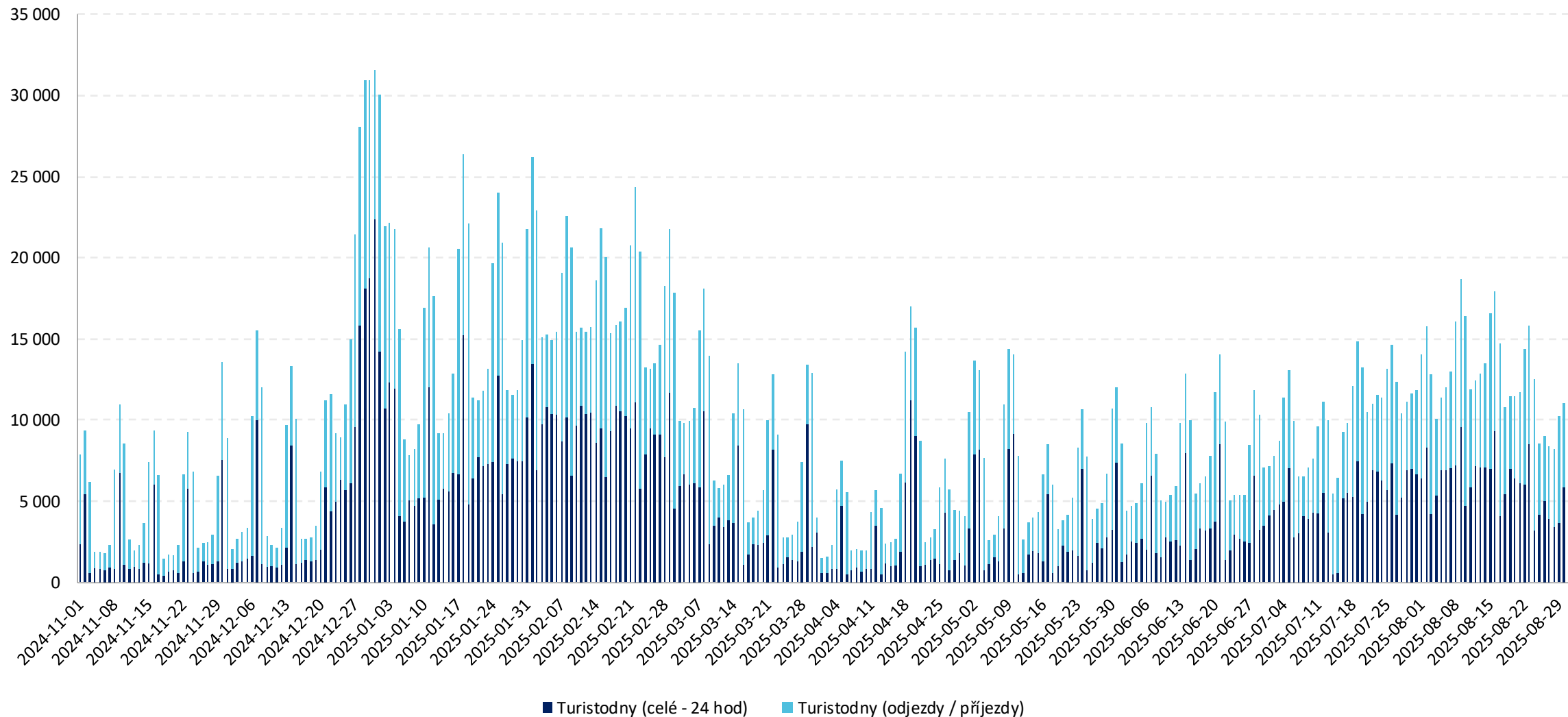
Analýza návštěvnosti – Krkonoše - střed

Návštěvnost turistické oblasti Krkonoše - střed 11/2024 - 8/2025: Jednodenní návštěvnost – výletníci celkem



Analýza návštěvnosti – Krkonoše - střed

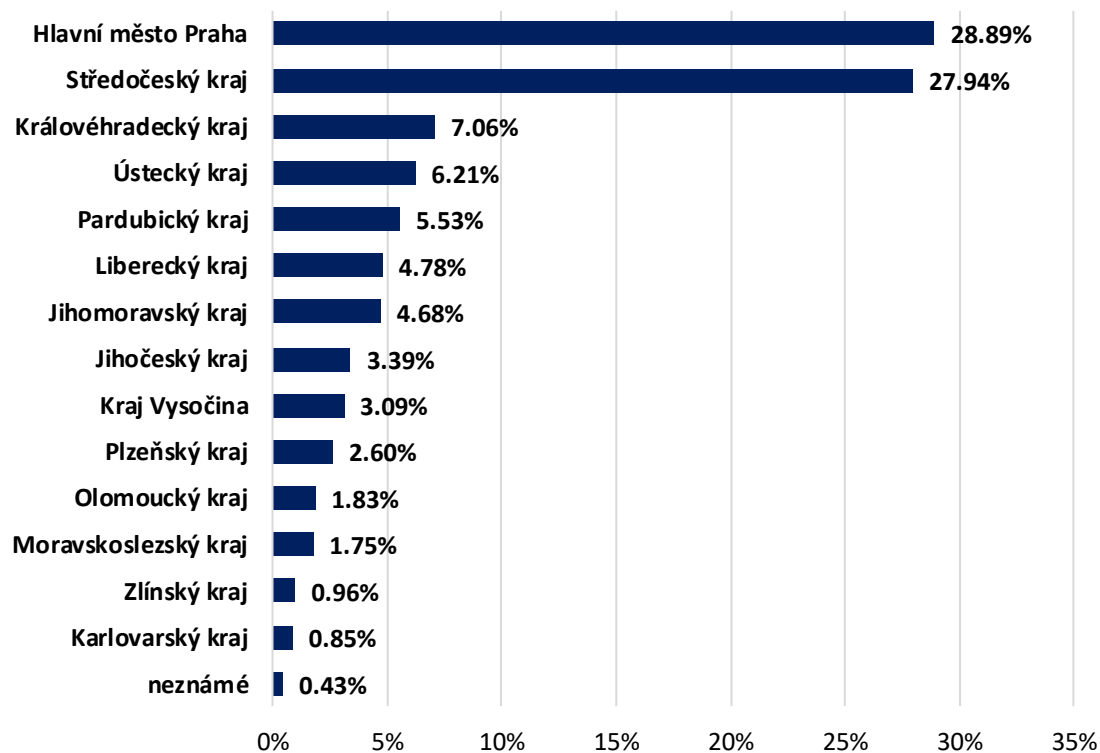
Návštěvnost turistické oblasti Krkonoše - střed 11/2024 - 8/2025: Turistická návštěvnost – turisté celkem



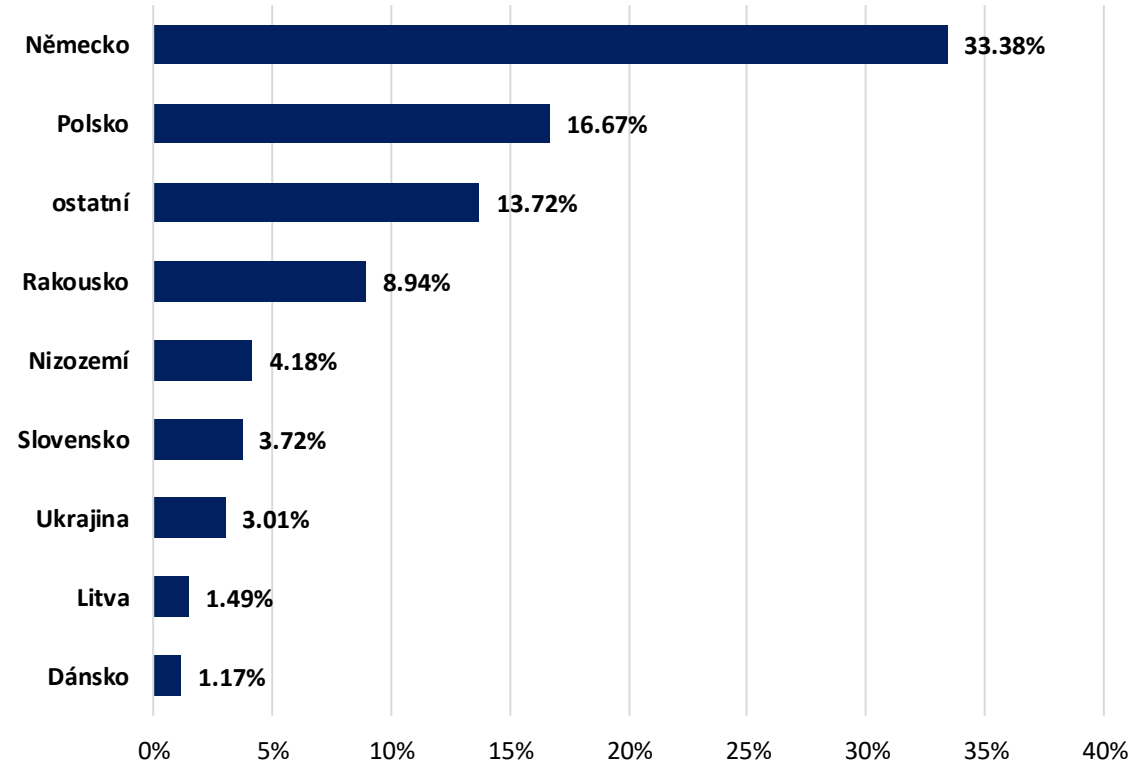
Analýza návštěvnosti – Krkonoše - střed

Návštěvnost turistické oblasti Krkonoše - střed 11/2024 - 8/2025: Odkud přijíždí turisté?

Domácí turisté (unikátní)



Zahraniční turisté (unikátní)

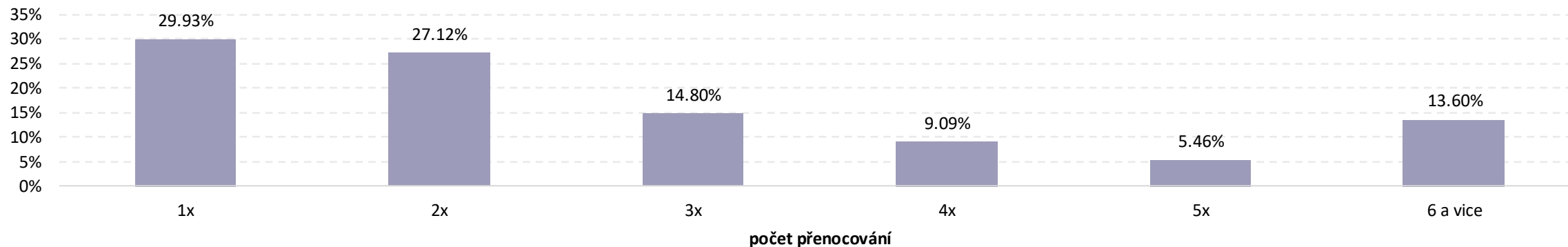


Nejčastějšími místy původu domácích turistů v turistické oblasti Krkonoše - střed jsou Hlavní město Praha, Středočeský kraj a Královéhradecký kraj. Z hlediska národnosti převažují země jako jsou Německo a Polsko.

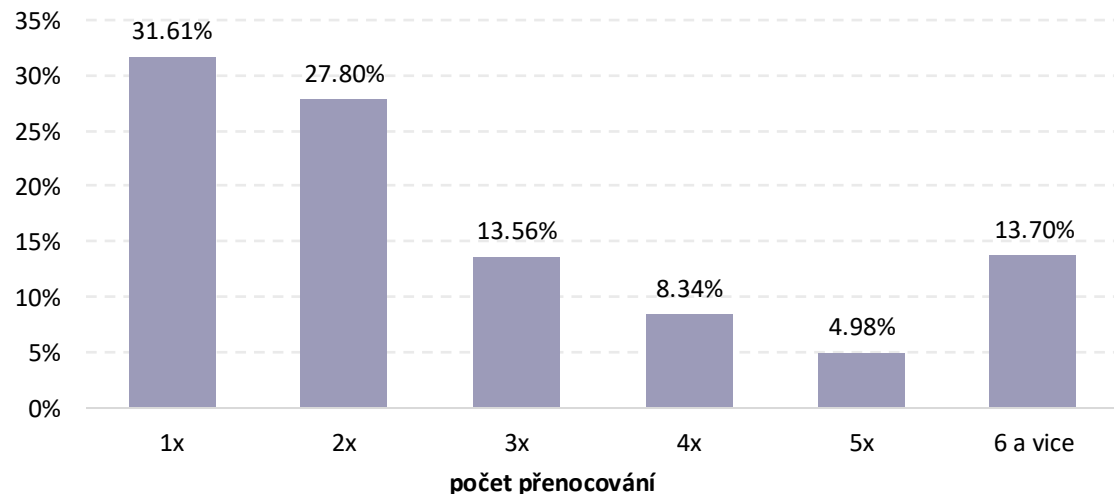
Analýza návštěvnosti – Krkonoše - střed

Návštěvnost turistické oblasti Krkonoše - střed 11/2024 - 8/2025: Struktura počtu přenocování turistů

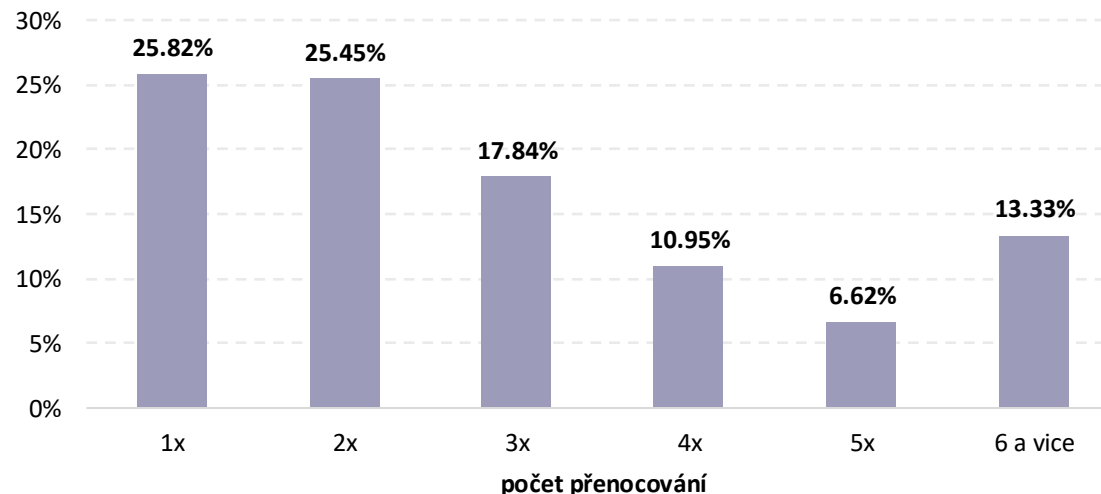
Struktura počtu přenocování turistů



Struktura počtu přenocování domácích turistů

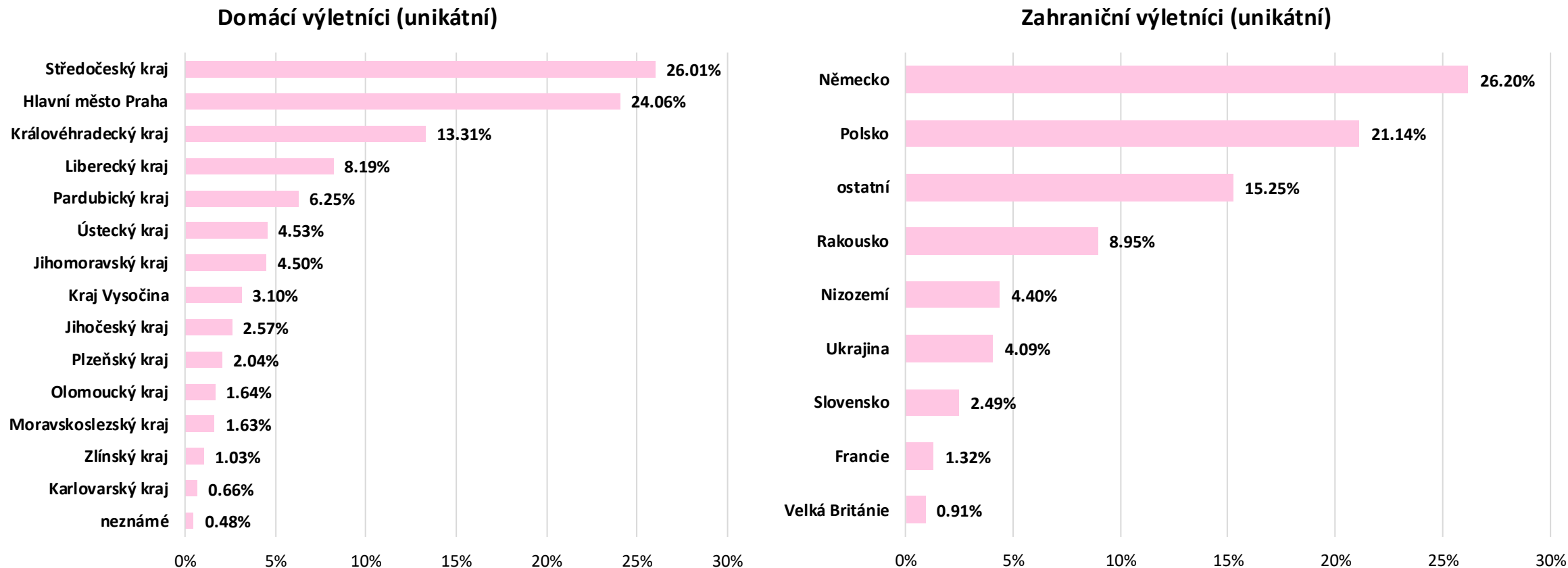


Struktura počtu přenocování zahraničních turistů



Analýza návštěvnosti – Krkonoše - střed

Návštěvnost turistické oblasti Krkonoše - střed 11/2024 - 8/2025: Odkud přijíždí výletníci?

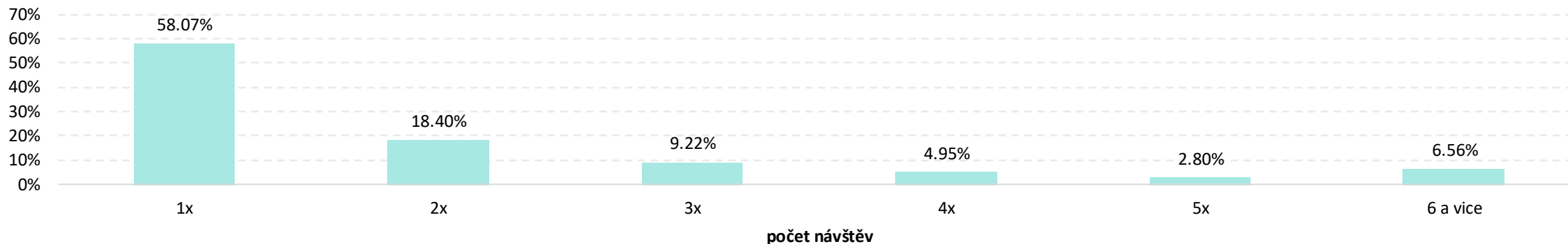


Nejčastějšími místy původu domácích výletníků v turistické oblasti Krkonoše - střed jsou Středočeský kraj, Hlavní město Praha a Královéhradecký kraj. Z hlediska národnosti převažují země jako jsou Německo a Polsko.

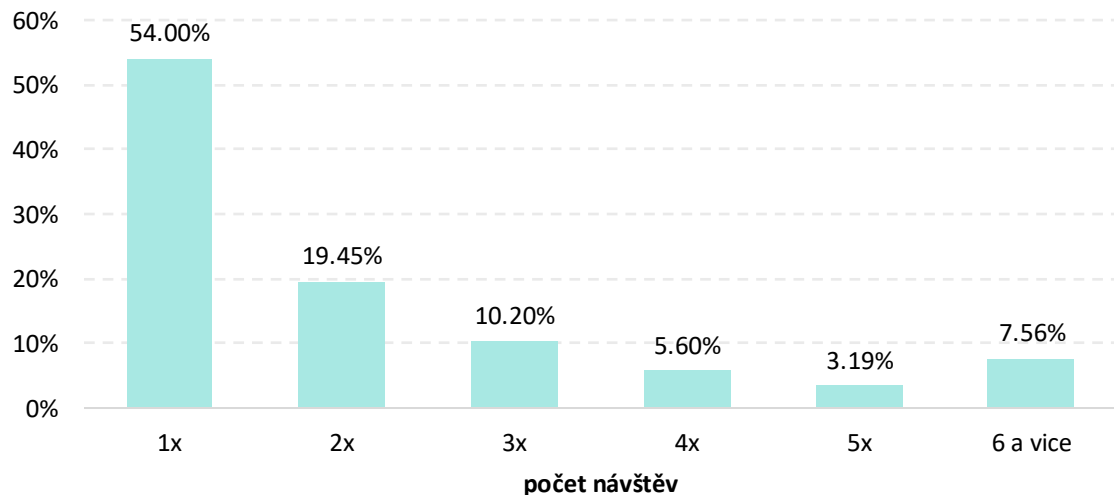
Analýza návštěvnosti – Krkonoše - střed

Návštěvnost turistické oblasti Krkonoše - střed 11/2024 - 8/2025: Struktura příjezdů výletníků

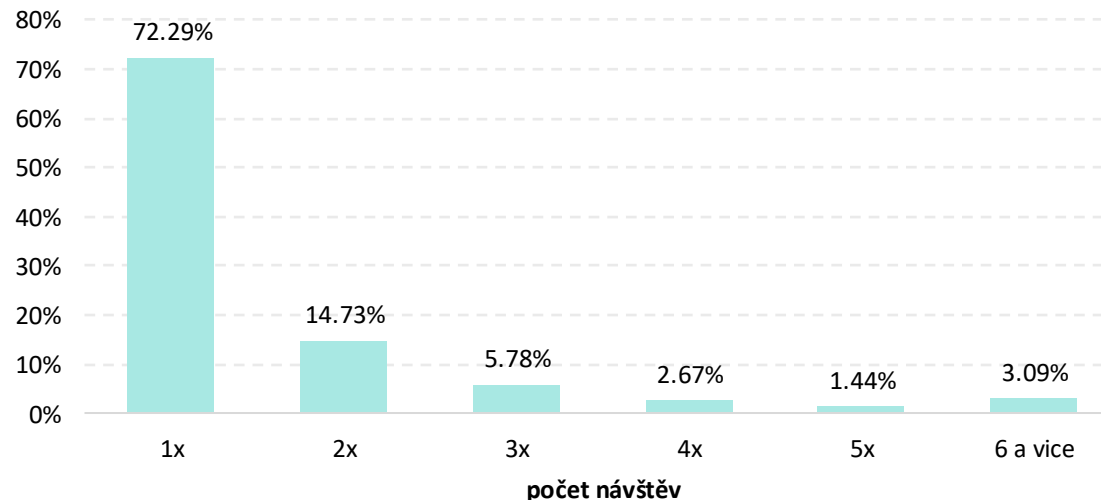
Struktura příjezdů výletníků



Struktura příjezdů domácích výletníků



Struktura příjezdů zahraničních výletníků



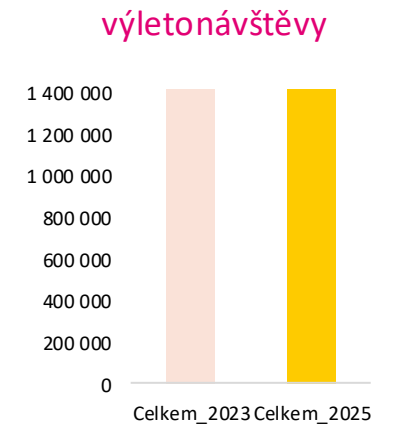
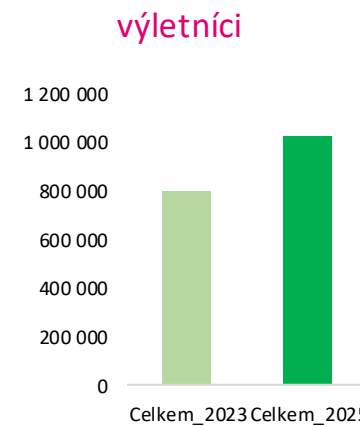
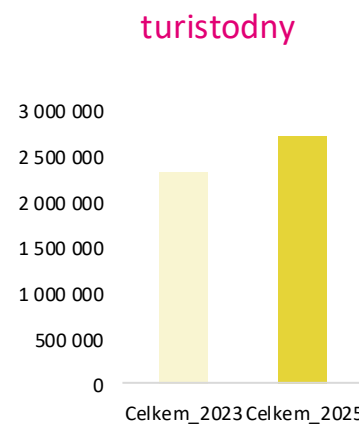
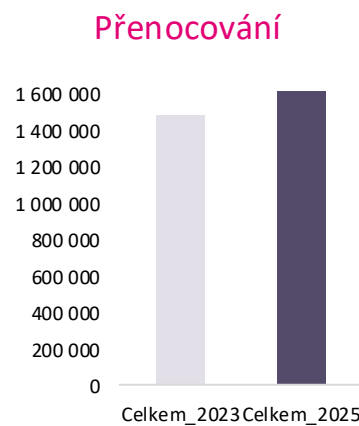
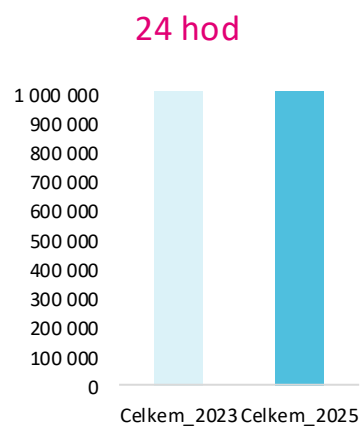
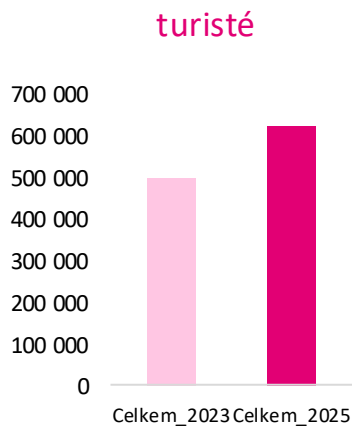
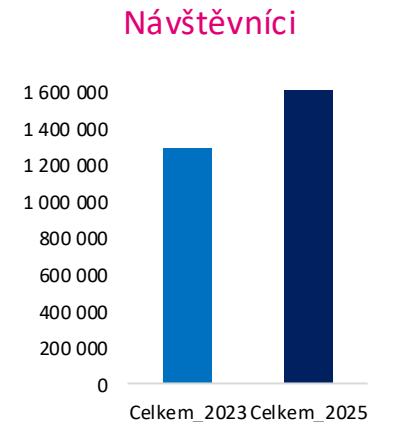
Návštěvnost území Krkonoše - východ

Návštěvnost	Krkonoše - východ		
	Domáci	Zahraniční	Celkem
Turisté	512 622	108 340	620 962
24 hod pobyty	847 964	213 612	1 061 576
Přenocování	1 721 231	290 713	2 011 943
Turistodny	2 304 002	400 606	2 704 609
Podíl turistů	83%	17%	100%
Počet 24 hod pobytů na turistu	1,65	1,97	1,71
Počet přenocování na turistu	3,36	2,68	3,24
Počet turistodnů na turistu	4,49	3,70	4,36
Výletníci	730 728	287 094	1 017 821
Výletonávštěvy	1 250 574	473 636	1 724 210
Podíl výletníků	72%	28%	100%
Počet návštěv na výletníka	1,71	1,65	1,69
Návštěvníci	1 243 350	395 434	1 638 783
Návštěvodny	3 554 576	874 242	4 428 819
Podíl návštěvníků	80%	20%	100%

Turistickou oblast Krkonoše - východ navštívilo v analyzovaném období celkem 1 638 783 návštěvníků, z toho 620 962 turistů (512 622 domácích a 108 340 zahraničních) a 1 017 821 výletníků (730 728 domácích a 287 094 zahraničních). Celkový počet návštěvodnů činil 4 428 819 (3 554 576 domácích a 874 242 zahraničních), což představuje 14 617 osobonávštěv průměrně za den, přičemž podíl zahraničních návštěvníků byl 20 %.

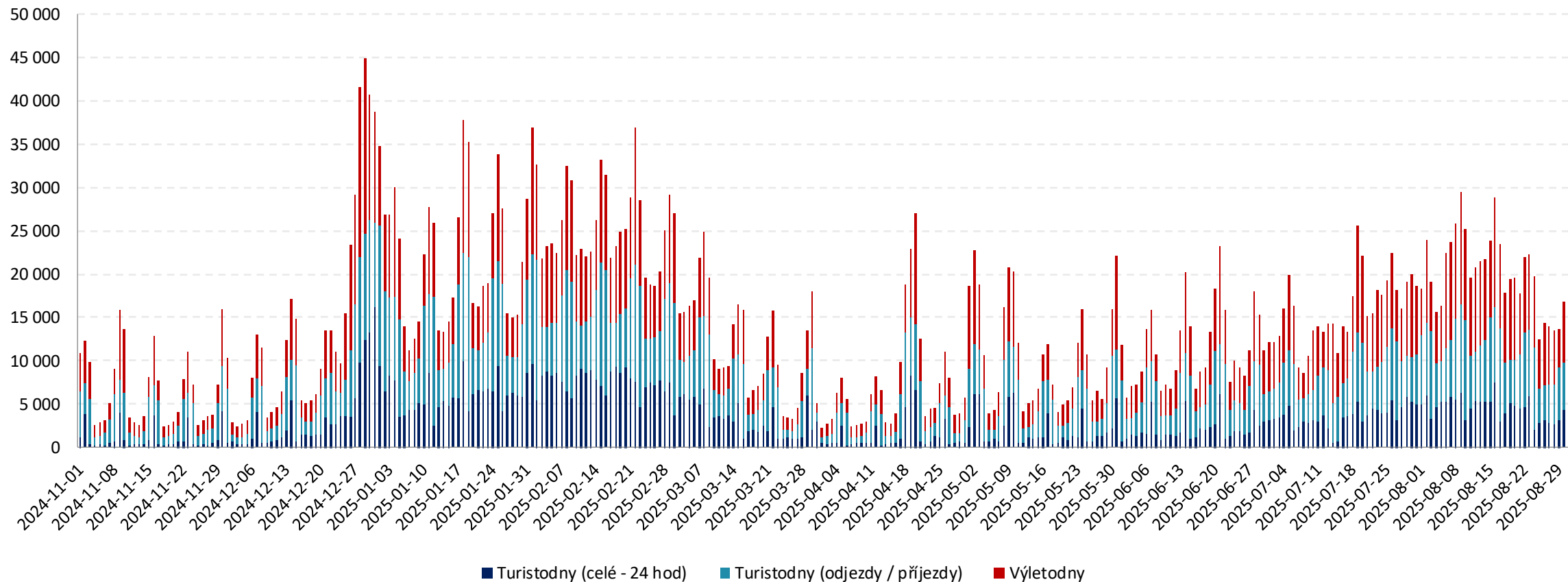
Návštěvnost území Krkonoš – východ – porovnání

Návštěvnost	Krkonoše – východ – 1-9/2023			Krkonoše – východ – 11/2024 – 8/2025			Domácí_změna 23/25	Zahraniční_změna 23/25	Celkem_změna 23/25
	Domácí	Zahraniční	Celkem	Domácí	Zahraniční	Celkem			
Turisté	420 373	74 103	494 476	512 622	108 340	620 962	21,94%	46,20%	25,58%
24 hod pobytu	988 067	160 668	1 148 732	847 964	213 612	1 061 576	-14,18%	32,95%	-7,59%
Přenocování	1 272 915	201 168	1 474 077	1 721 231	290 713	2 011 943	35,22%	44,51%	36,49%
Turistodny	2 000 742	323 146	2 323 884	2 304 002	400 606	2 704 609	15,16%	23,97%	16,38%
Výletníci	539 416	252 065	791 481	730 728	287 094	1 017 821	35,22%	15,84%	29,05%
Výletonávštěvy	1 075 991	440 211	1 516 200	1 250 574	473 636	1 724 210	16,23%	5,68%	13,16%
Návštěvníci	959 789	326 168	1 285 957	1 243 350	395 434	1 638 783	29,41%	22,74%	27,71%
Návštěvodny	3 076 733	763 357	3 840 084	3 554 576	874 242	4 428 819	15,53%	13,42%	15,11%



Analýza návštěvnosti – Krkonoše - východ

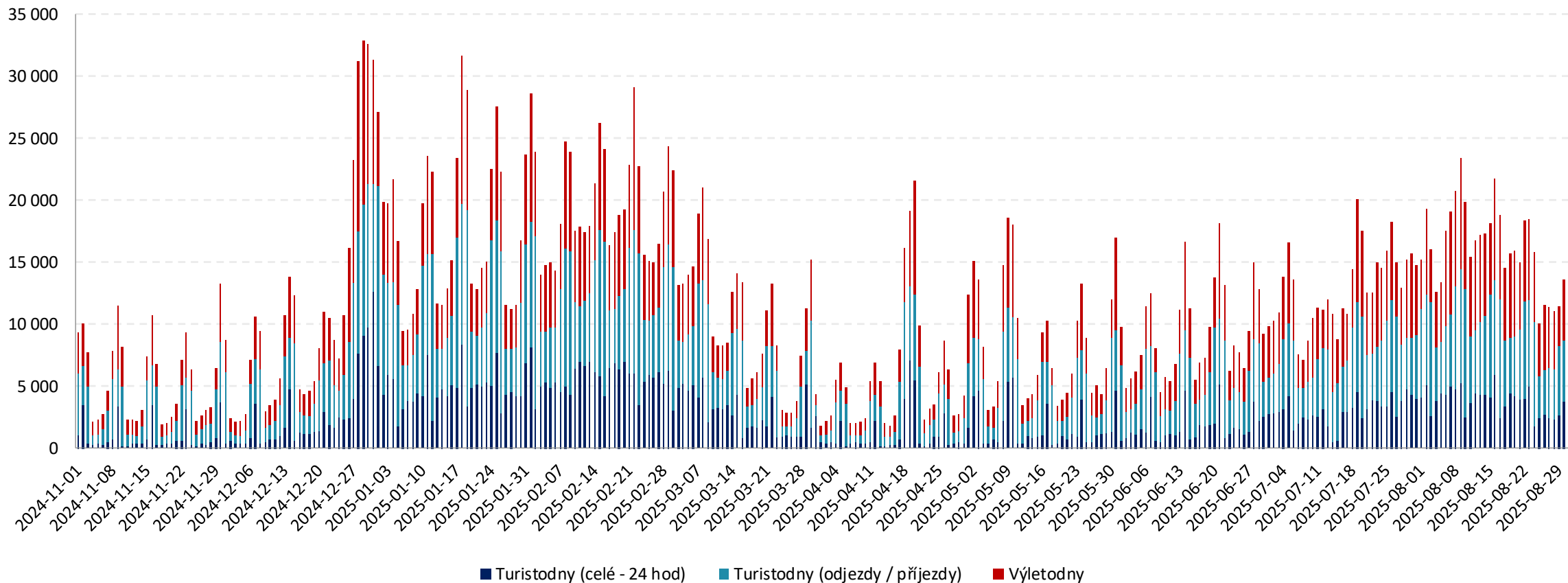
Návštěvnost turistické oblasti Krkonoše - východ 11/2024 - 8/2025: Celková návštěvnost



Celková návštěvnost turistické oblasti Krkonoše - východ dosáhla v analyzovaném období úrovně 4 428 819 návštěvodnů, tzn. 14 617 osobonávštěv průměrně denně. Návštěvnost turistické oblasti Krkonoše - východ byla dlouhodobě nejvyšší v období Vánočních svátků a také jarních prázdnin, které napříč republikou probíhaly od 3. 2. do 16. 3.

Analýza návštěvnosti – Krkonoše - východ

Návštěvnost turistické oblasti Krkonoše - východ 11/2024 – 8/2025: Celková návštěvnost – domácí návštěvníci

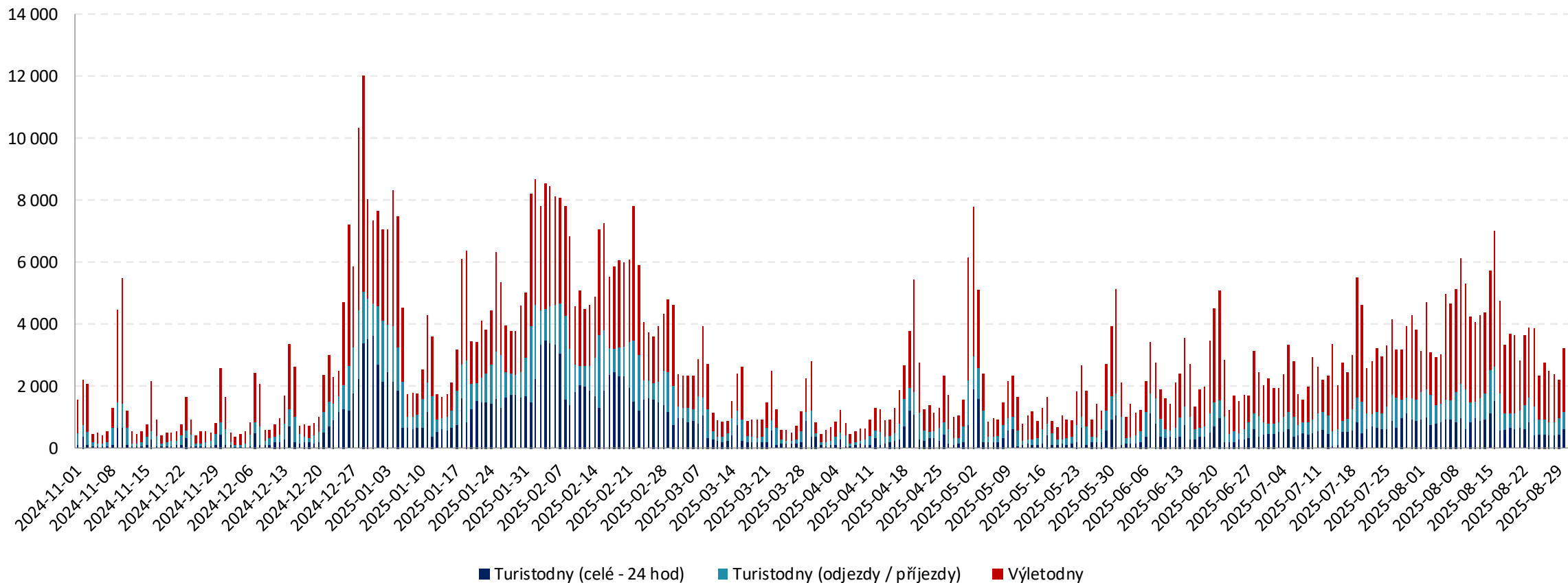


Celkový počet domácích návštěvníků v turistické oblasti Krkonoše - východ dosáhl v analyzovaném období úrovně 3 554 576 návštěvodnů, tzn. 11 731 osob návštěv průměrně denně.

Domácí návštěvnost turistické oblasti Krkonoše - východ byla dlouhodobě nejvyšší v období jarních prázdnin, které napříč republikou probíhaly od 3. 2. do 16. 3.

Analýza návštěvnosti – Krkonoše - východ

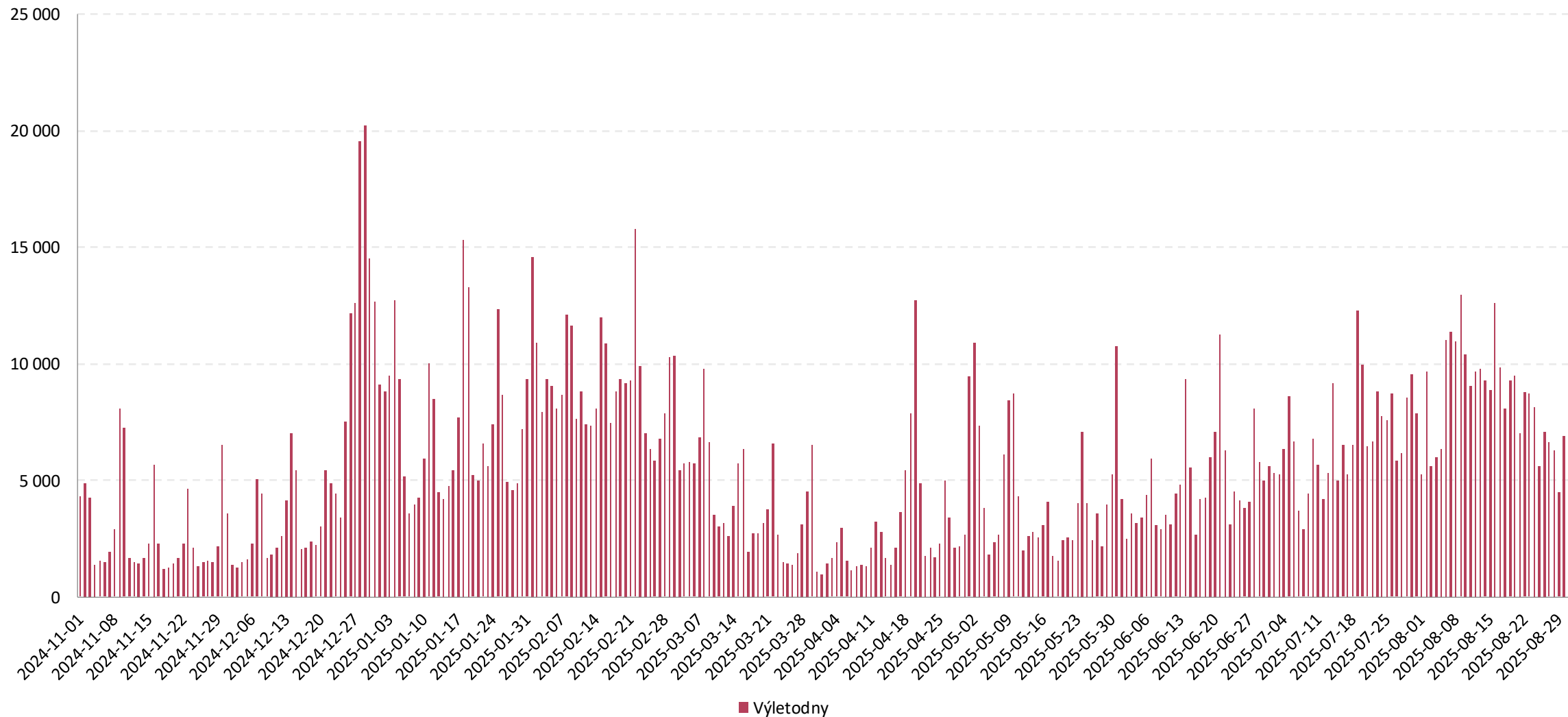
Návštěvnost turistické oblasti Krkonoše - východ 11/2024 - 8/2025: Celková návštěvnost – zahraniční návštěvníci



Celkový počet zahraničních návštěvníků v turistické oblasti Krkonoše - východ dosáhl v analyzovaném období úrovně 874 242 návštěvodnů, tzn. 2 885 osobonávštév průměrně denně. Zahraniční návštěvnost turistické oblasti Krkonoše - východ byla dlouhodobě nejvyšší v období jarních prázdnin, které napříč republikou probíhaly od 3. 2. do 16. 3.

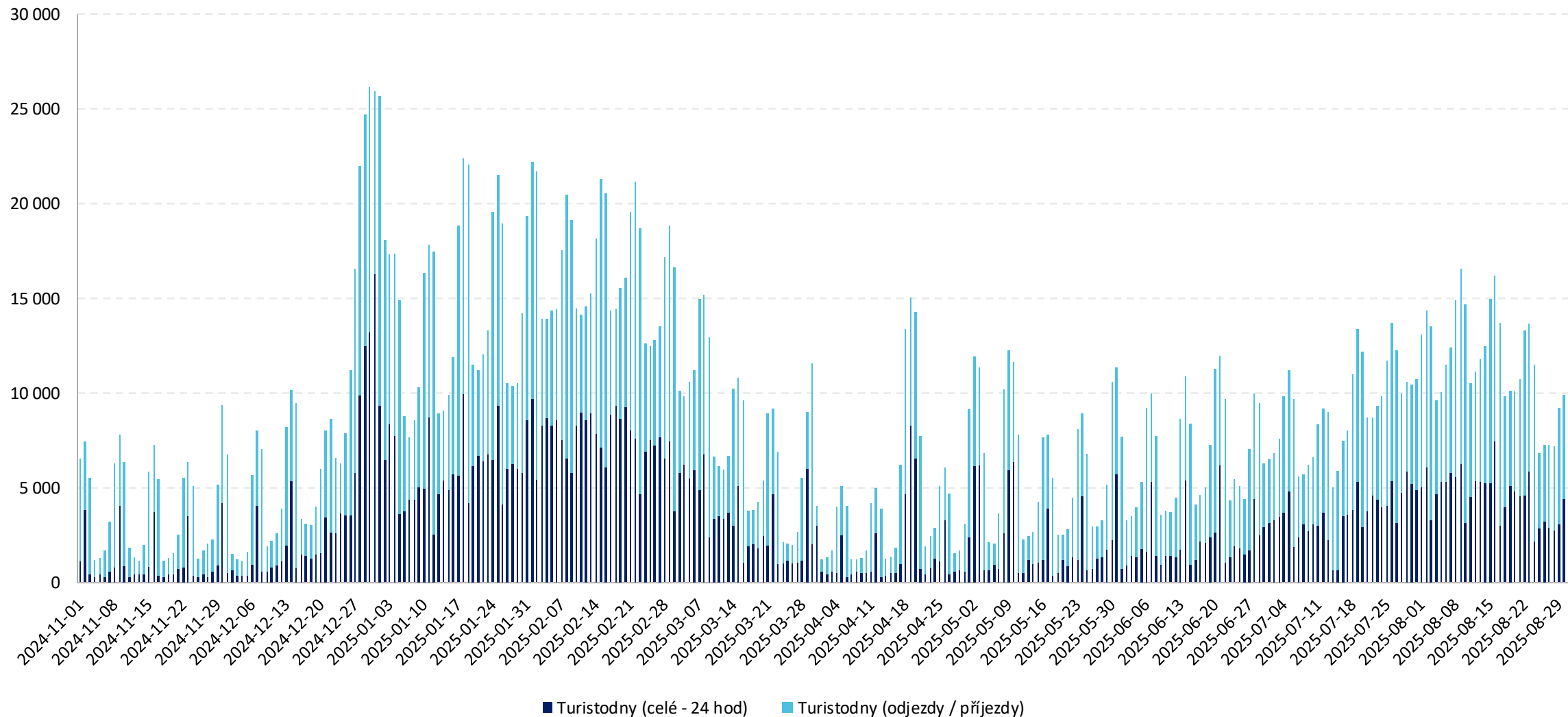
Analýza návštěvnosti – Krkonoše - východ

Návštěvnost turistické oblasti Krkonoše - východ 11/2024 - 8/2025: Jednodenní návštěvnost – výletníci celkem



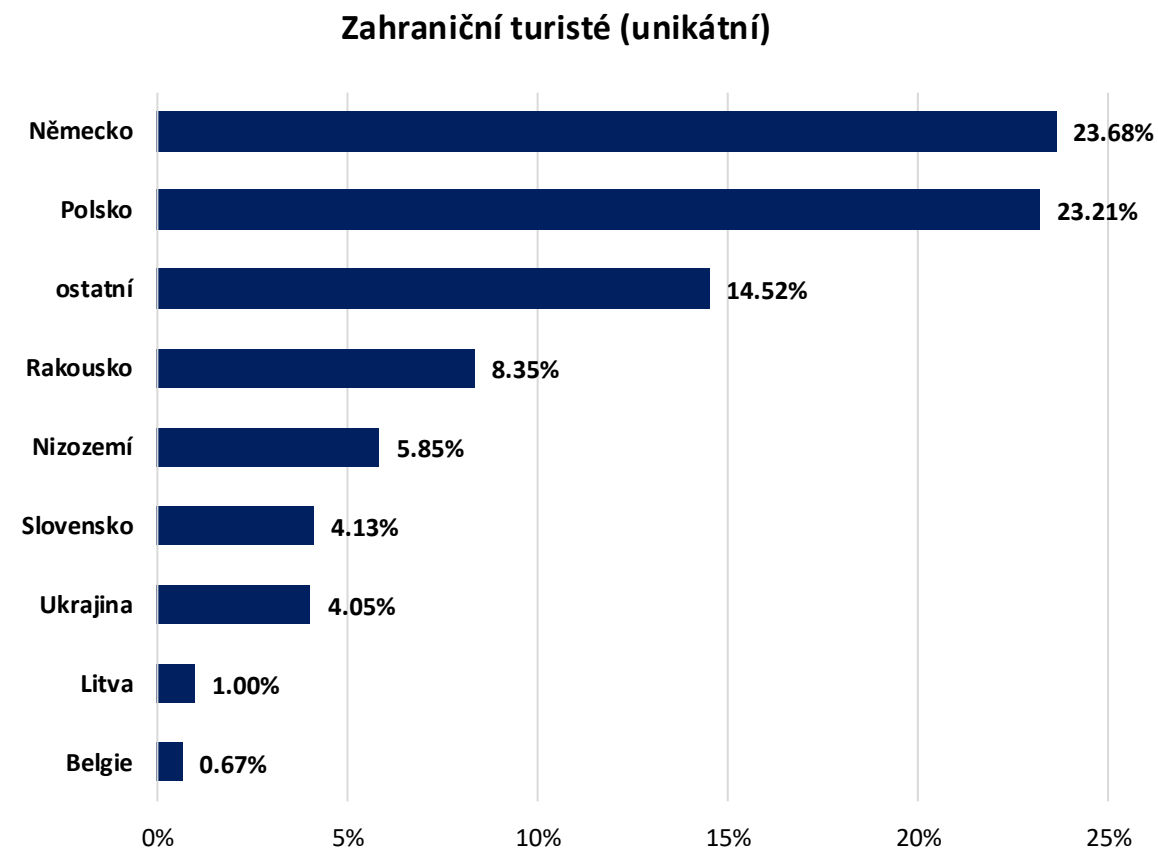
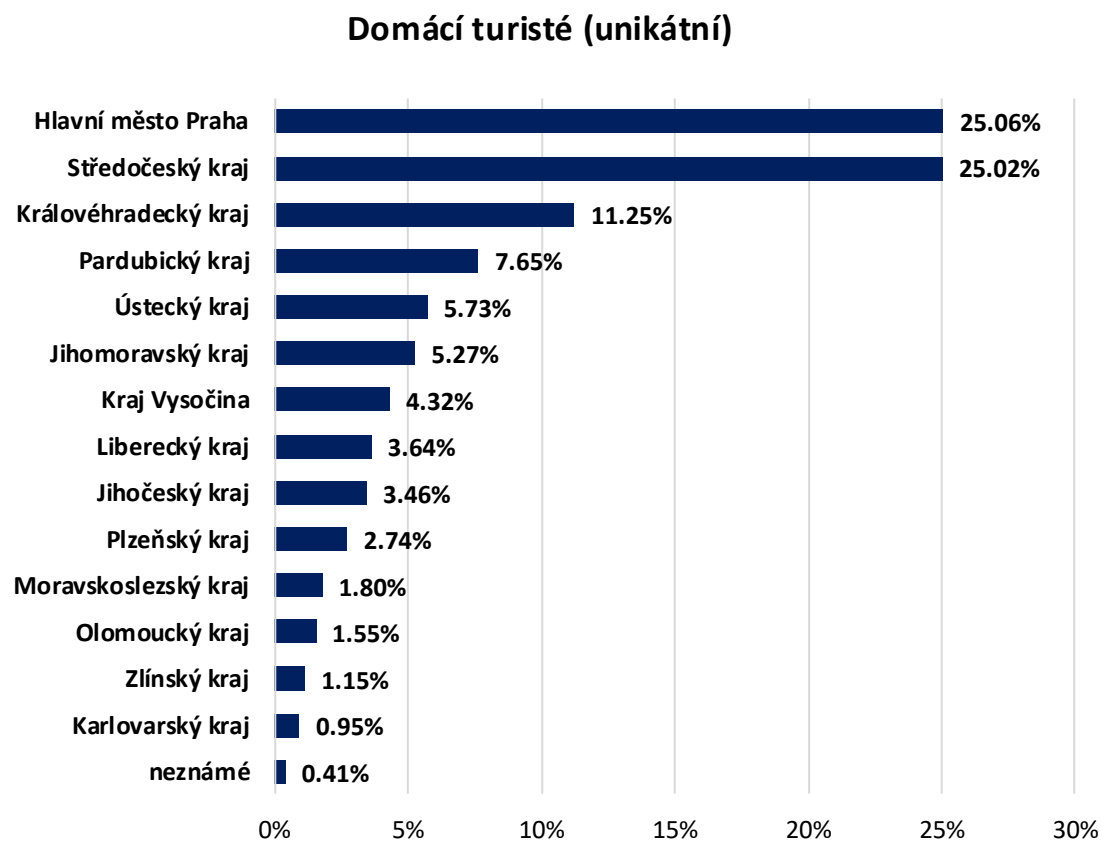
Analýza návštěvnosti – Krkonoše - východ

Návštěvnost turistické oblasti Krkonoše - východ 11/2024 - 8/2025: Turistická návštěvnost – turisté celkem



Analýza návštěvnosti – Krkonoše - východ

Návštěvnost turistické oblasti Krkonoše - východ 11/2024 - 8/2025: Odkud přijíždí turisté?

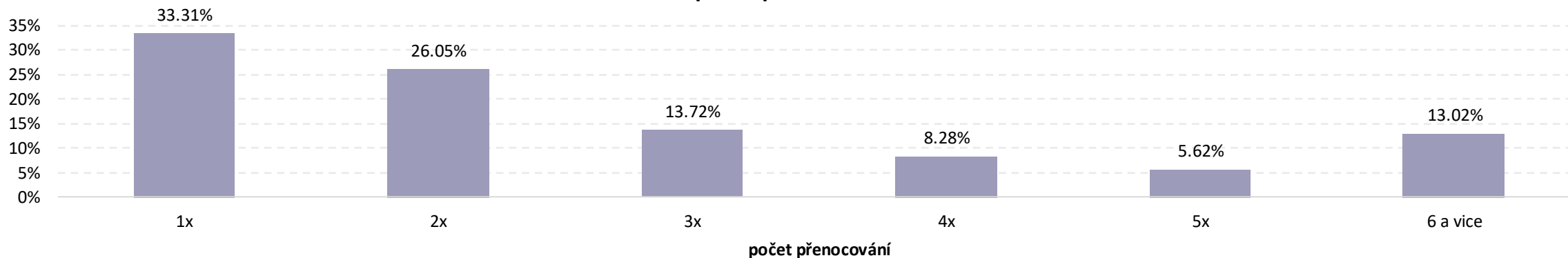


Nejčastějšími místy původu domácích turistů v turistické oblasti Krkonoše - východ jsou Hlavní město Praha, Středočeský kraj a Královéhradecký kraj. Z hlediska národnosti převažují země jako jsou Německo a Polsko.

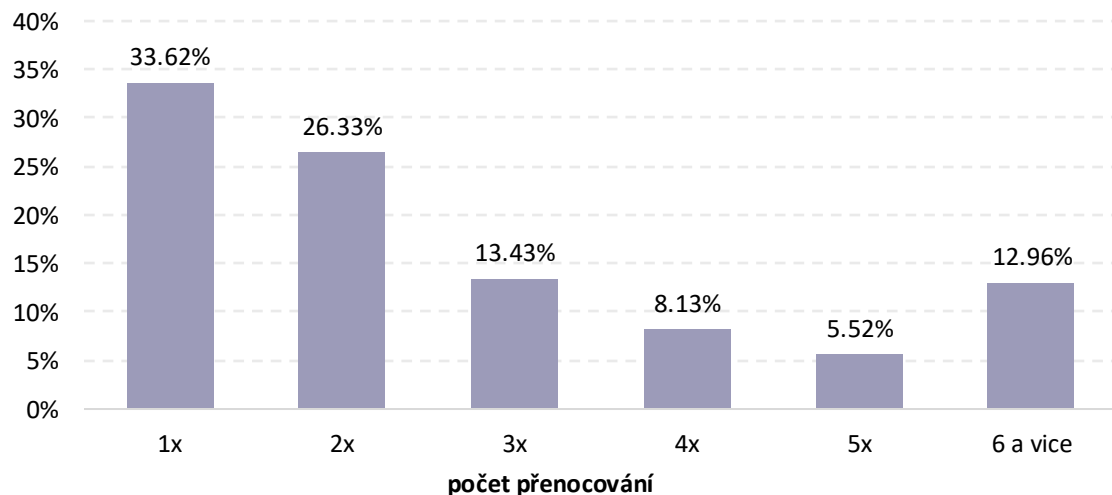
Analýza návštěvnosti – Krkonoše - východ

Návštěvnost turistické oblasti Krkonoše - východ 11/2024 - 8/2025: Struktura počtu přenocování turistů

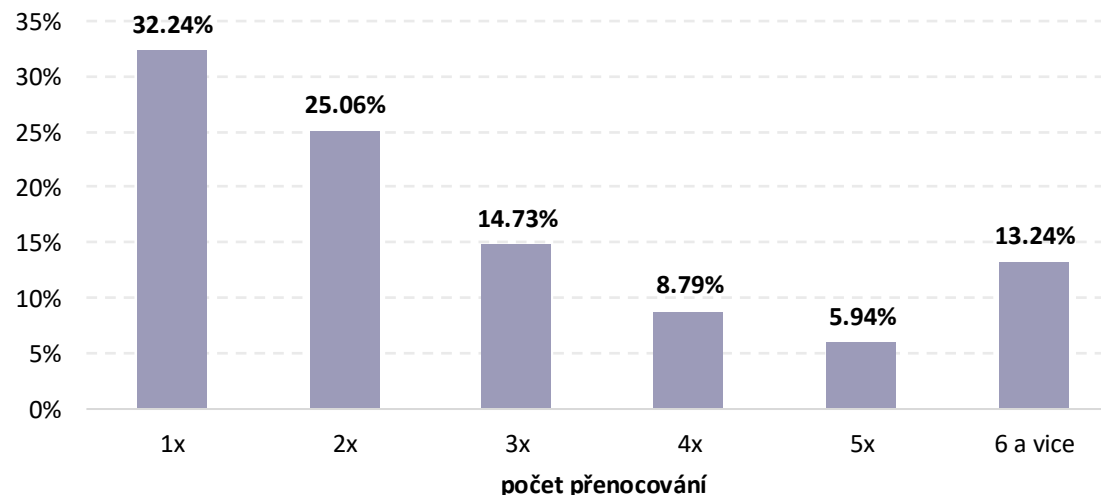
Struktura počtu přenocování turistů



Struktura počtu přenocování domácích turistů

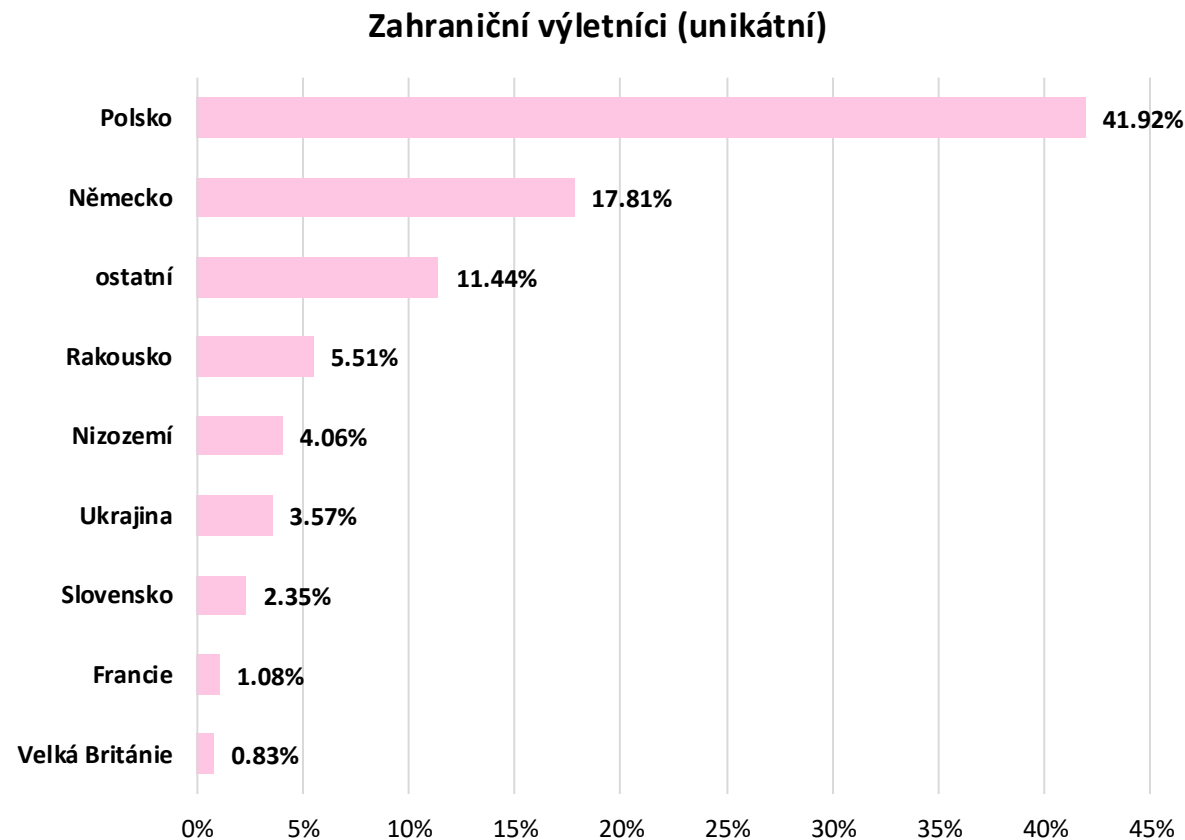
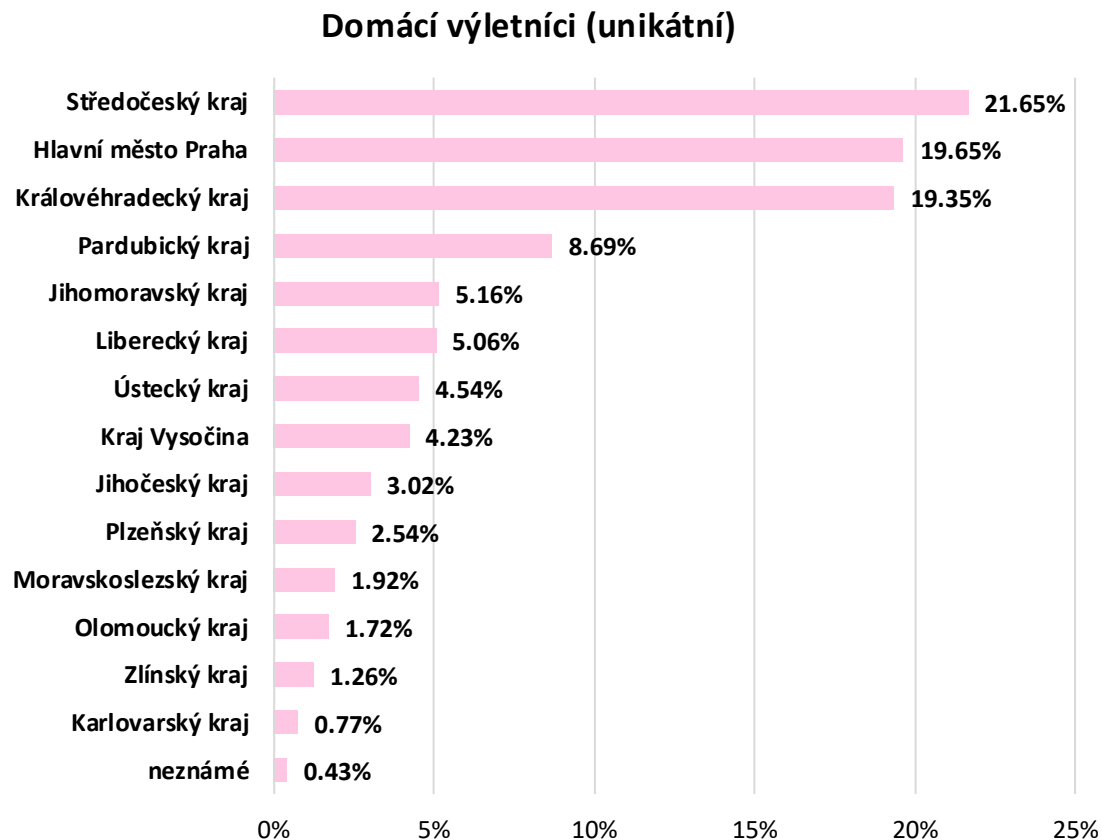


Struktura počtu přenocování zahraničních turistů



Analýza návštěvnosti – Krkonoše - východ

Návštěvnost turistické oblasti Krkonoše - východ 11/2024 - 8/2025: Odkud přijíždí výletníci?

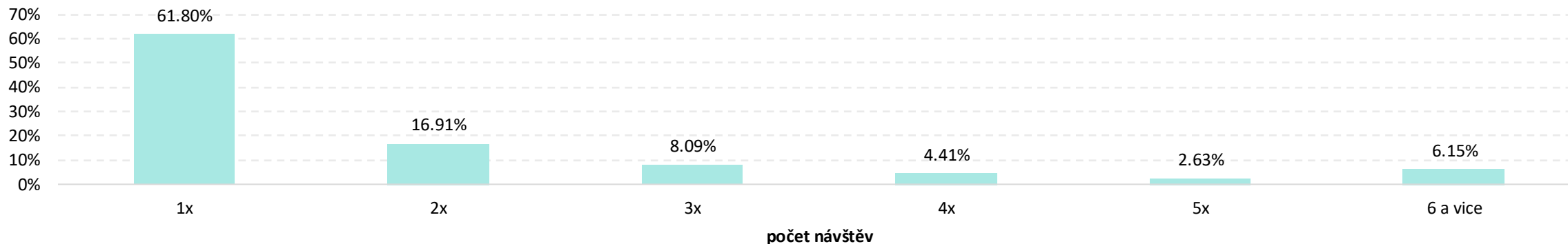


Nejčastějšími místy původu domácích výletníků v turistické oblasti Krkonoše - východ jsou Středočeský kraj, Hlavní město Praha a Královéhradecký kraj. Z hlediska národnosti převažují země jako jsou Polsko a Německo.

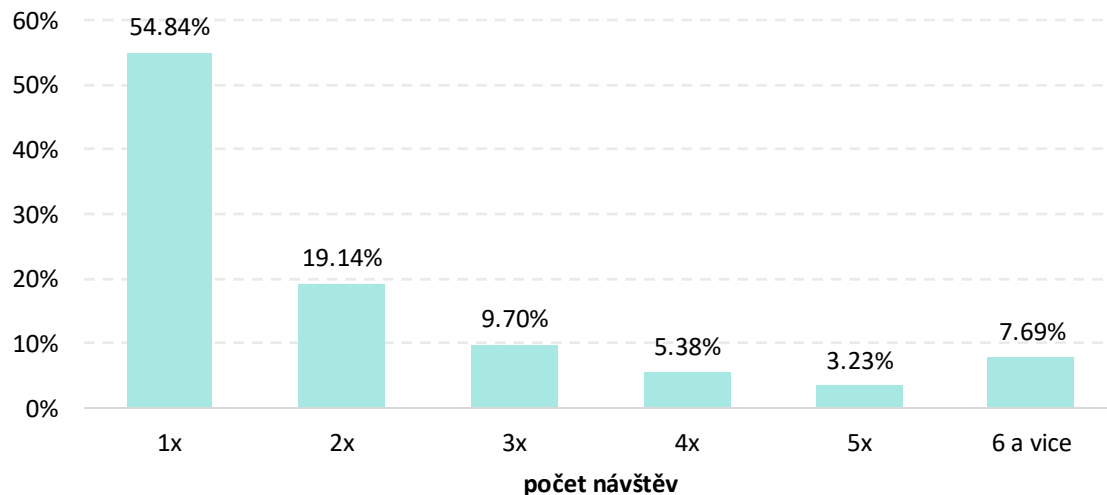
Analýza návštěvnosti – Krkonoše - východ

Návštěvnost turistické oblasti Krkonoše - východ 11/2024 - 8/2025: Struktura příjezdů výletníků

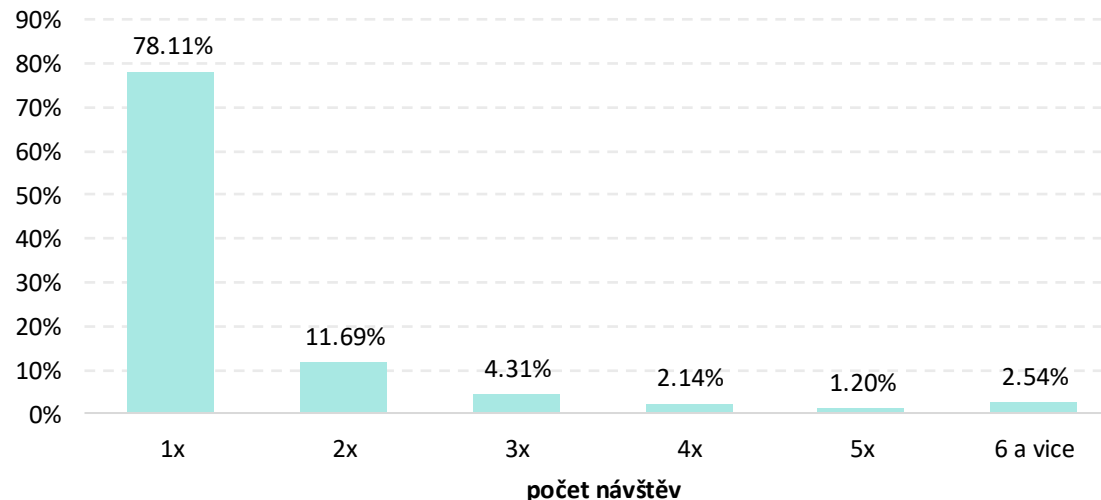
Struktura příjezdů výletníků



Struktura příjezdů domácích výletníků



Struktura příjezdů zahraničních výletníků





Analýza návštěvnosti KRNAP v dělení na západ, střed a východ *(listopad 2024 - srpen 2025)*

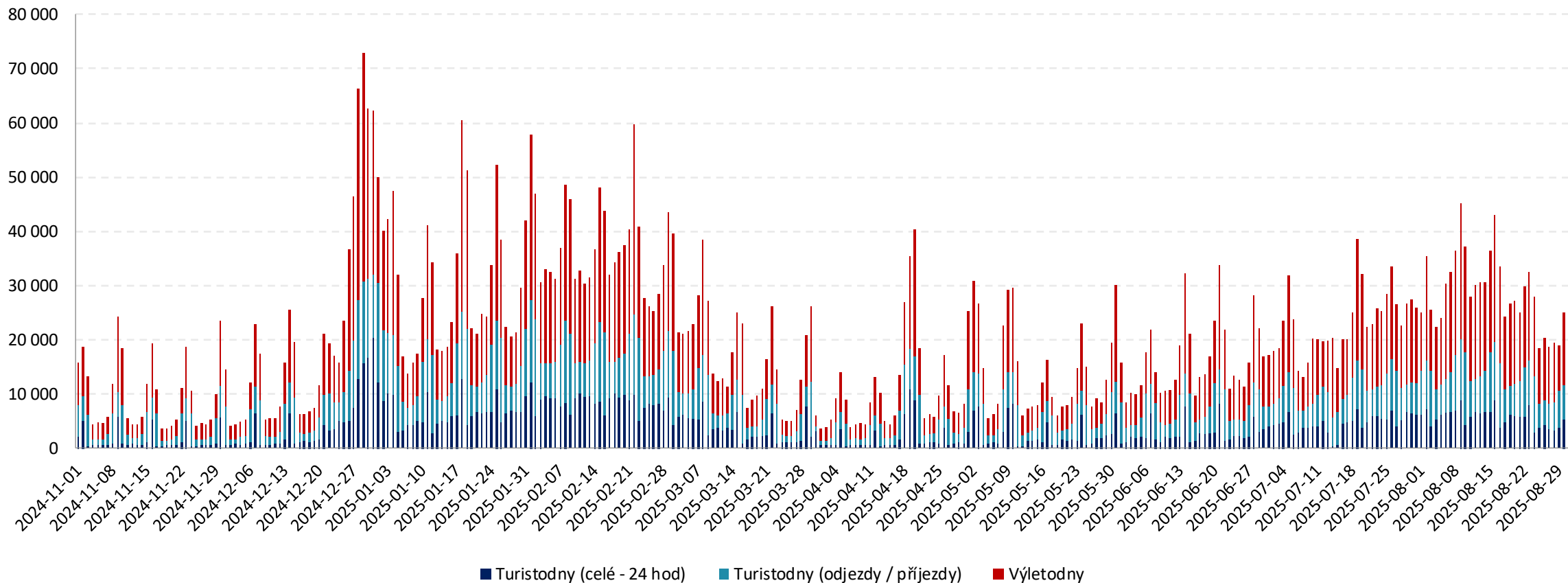
Návštěvnost území KRNAP

Návštěvnost	KRNAP		
	Domáci	Zahraniční	Celkem
Turisté	631 824	165 383	797 208
24 hod pobytu	1 048 582	214 842	1 263 423
Přenocování	1 830 781	352 765	2 183 546
Turistodny	2 465 433	585 592	3 051 024
Podíl turistů	79%	21%	100%
Počet 24 hod pobytů na turistu	1,66	1,30	1,58
Počet přenocování na turistu	2,90	2,13	2,74
Počet turistodnů na turistu	3,90	3,54	3,83
Výletníci	1 021 723	393 892	1 415 615
Výletonávštěvy	2 696 515	604 232	3 300 745
Podíl výletníků	72%	28%	100%
Počet návštěv na výletníka	2,64	1,53	2,33
Návštěvníci	1 653 547	559 275	2 212 823
Návštěvodny	5 161 948	1 189 824	6 351 769
Podíl návštěvníků	81%	19%	100%

Turistickou oblast KRNAP navštívilo v analyzovaném období celkem 2 212 823 návštěvníků, z toho 797 208 turistů (631 824 domácích a 165 383 zahraničních) a 1 415 615 výletníků (1 021 723 domácích a 393 892 zahraničních). Celkový počet návštěvodnů činil 6 351 769 (5 161 948 domácích a 1 189 824 zahraničních), což představuje 20 963 osobonávštěv průměrně za den, přičemž podíl zahraničních návštěvníků byl 19 %

Analýza návštěvnosti – KRNAP

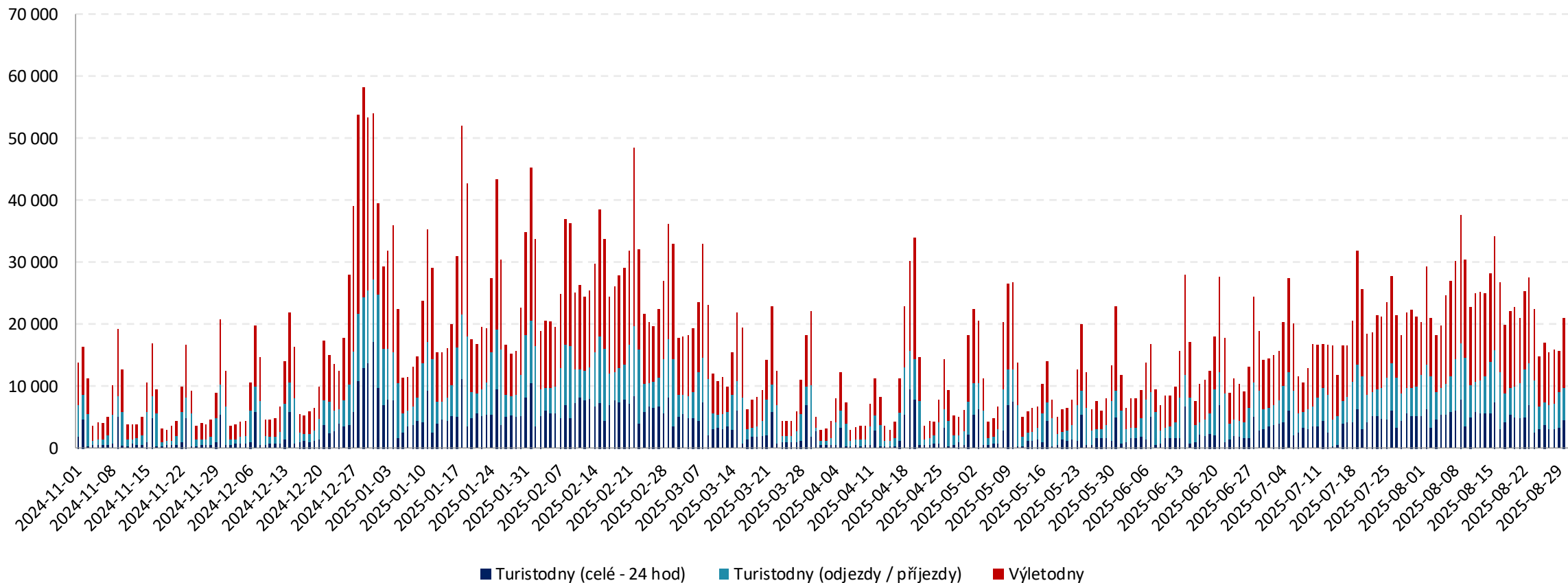
Návštěvnost území klidové části KRNAP 11/2024 - 8/2025: Celková návštěvnost



Celková návštěvnost turistické oblasti KRNAP dosáhla v analyzovaném období úrovně 6 351 769 návštěvodnů, tzn. 20 963 osobonávštěv průměrně denně. Návštěvnost turistické oblasti KRNAP byla dlouhodobě nejvyšší v období Vánočních svátků a také jarních prázdnin, které napříč republikou probíhaly od 3. 2. do 16. 3.

Analýza návštěvnosti – KRNAP

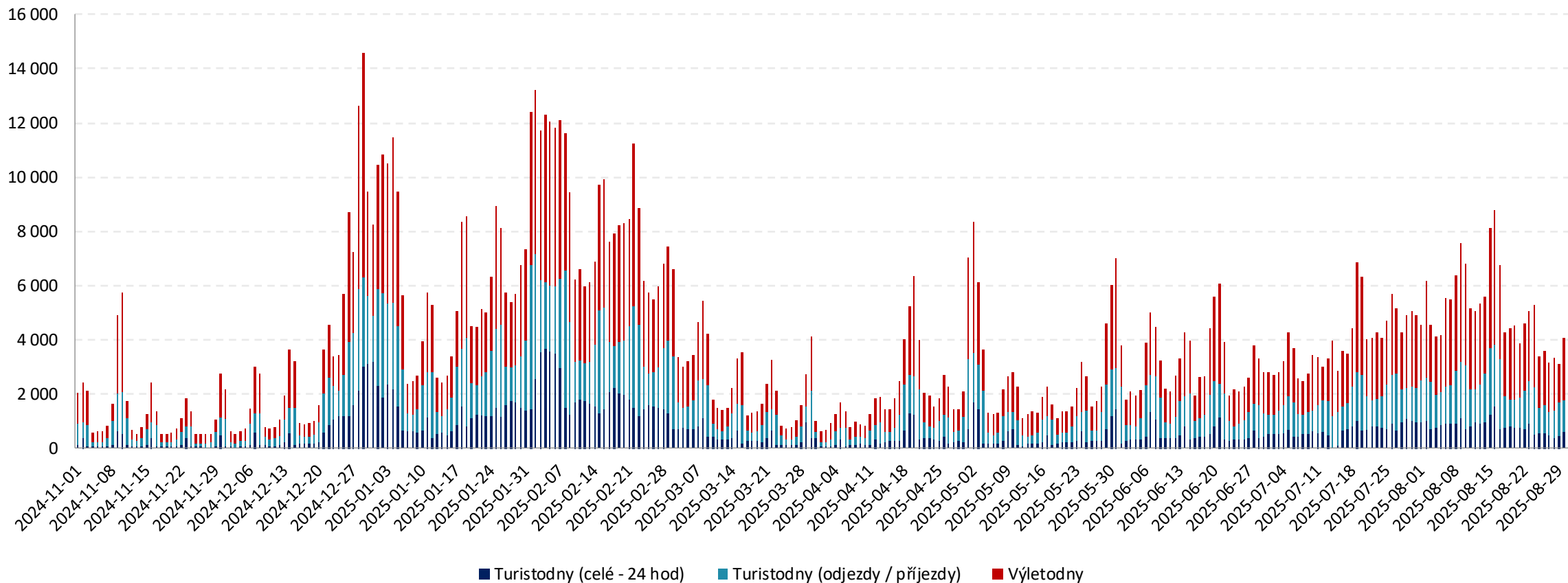
Návštěvnost území klidové části KRNAP - západ 11/2024 - 8/2025: Celková návštěvnost – domácí návštěvníci



Celkový počet domácích návštěvníků v turistické oblasti KRNAP dosáhl v analyzovaném období úrovně 5 161 948 návštěvodů, tzn. 17 036 osob návštěv průměrně denně. Domácí návštěvnost turistické oblasti KRNAP byla dlouhodobě nejvyšší v období jarních prázdnin, které napříč republikou probíhaly od 3. 2. do 16. 3.

Analýza návštěvnosti – KRNAP

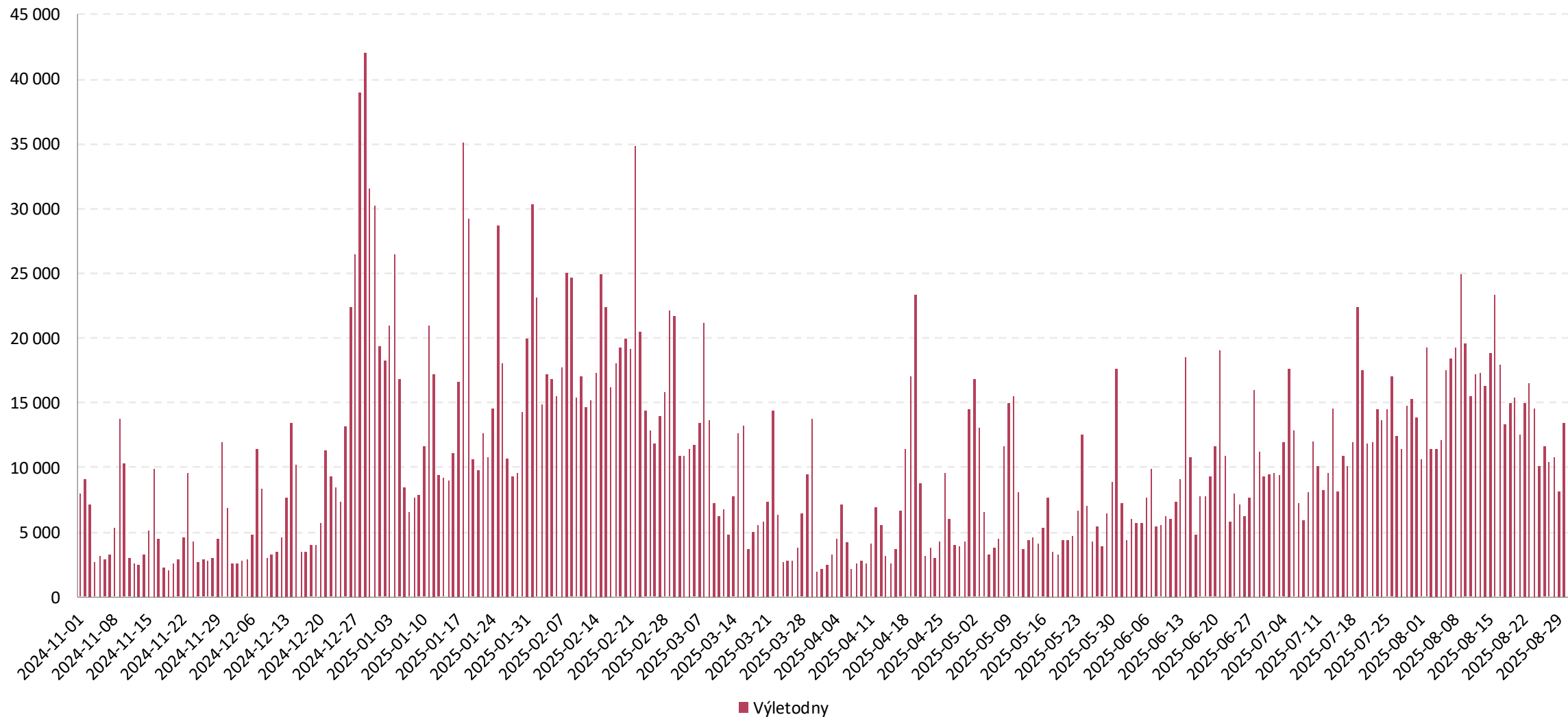
Návštěvnost území klidové části KRNAP - západ 11/2024 - 8/2025: Celková návštěvnost – zahraniční návštěvníci



Celkový počet zahraničních návštěvníků v turistické oblasti KRNAP dosáhl v analyzovaném období úrovně 1 189 824 návštěvodnů, tzn. 3 927 osobonávštěv průměrně denně. Zahraniční návštěvnost turistické oblasti KRNAP byla dlouhodobě nejvyšší v období jarních prázdnin, které napříč republikou probíhaly od 3. 2. do 16. 3.

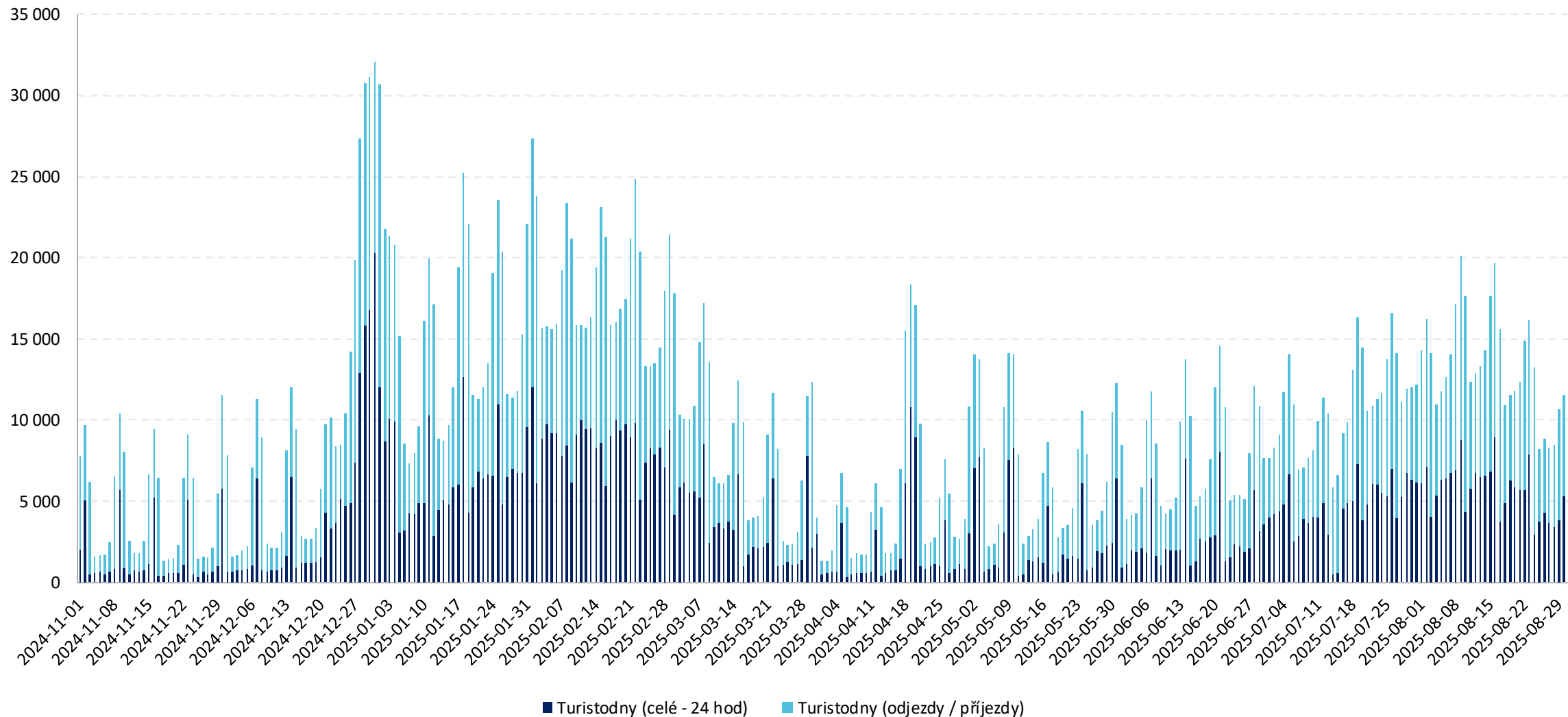
Analýza návštěvnosti – KRNAP

Návštěvnost území klidové části KRNAP - západ 11/2024 - 8/2025: Jednodenní návštěvnost – výletníci celkem



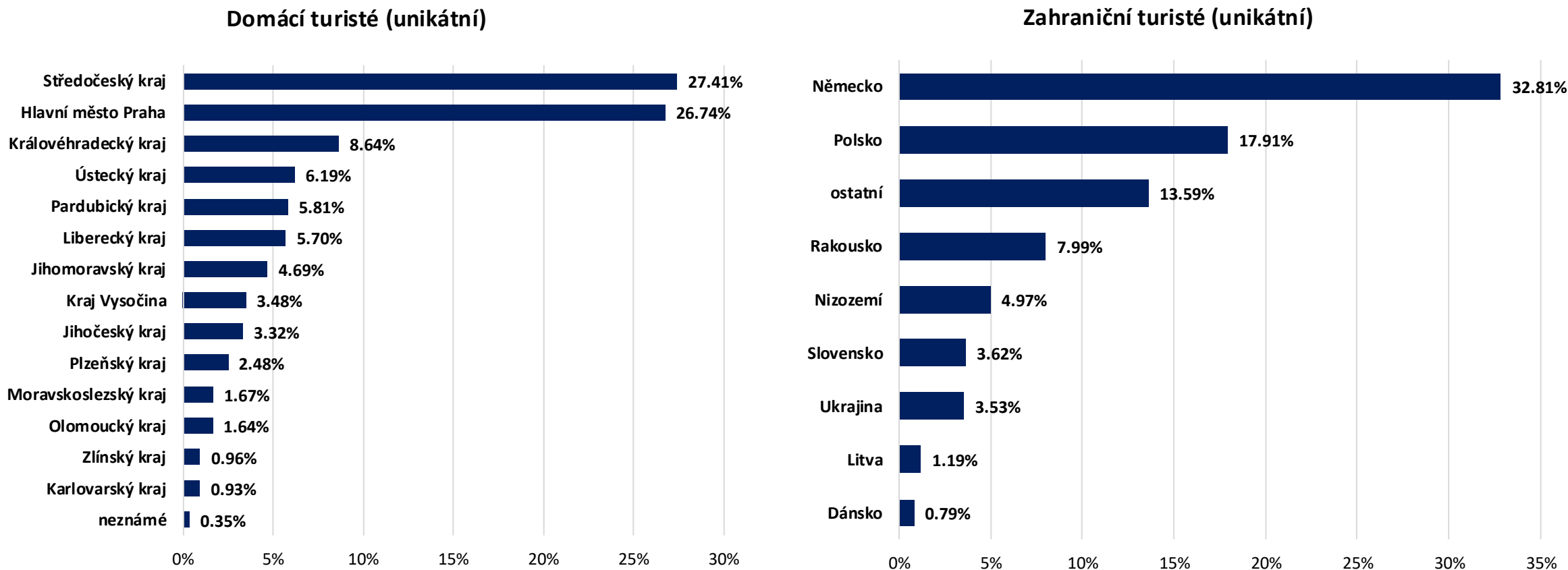
Analýza návštěvnosti – KRNAP

Návštěvnost území klidové části KRNAP - západ 11/2024 - 8/2025: Turistická návštěvnost – turisté celkem



Analýza návštěvnosti – KRNAP

Návštěvnost území klidové části KRNAP - západ 11/2024 - 8/2025: Odkud přijíždí turisté?

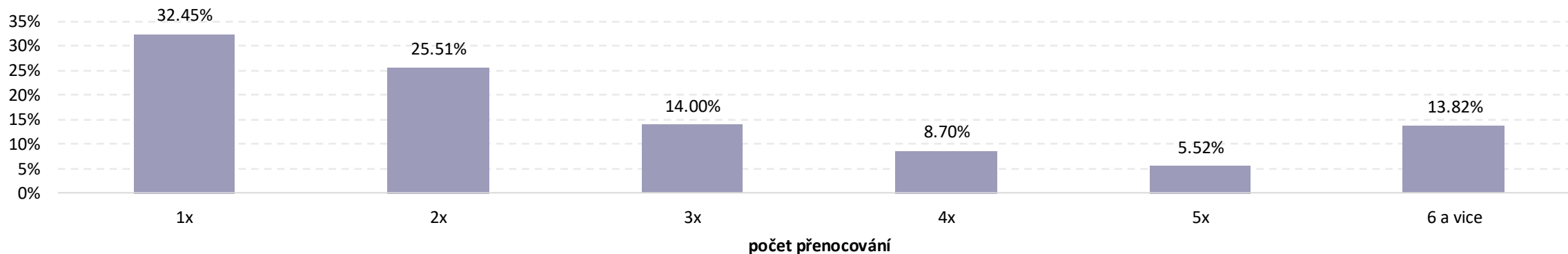


Nejčastějšími místy původu domácích turistů v turistické oblasti KRNAP jsou Středočeský kraj, Hlavní město Praha a Královéhradecký kraj. Z hlediska národnosti převažují země jako jsou Německo a Polsko.

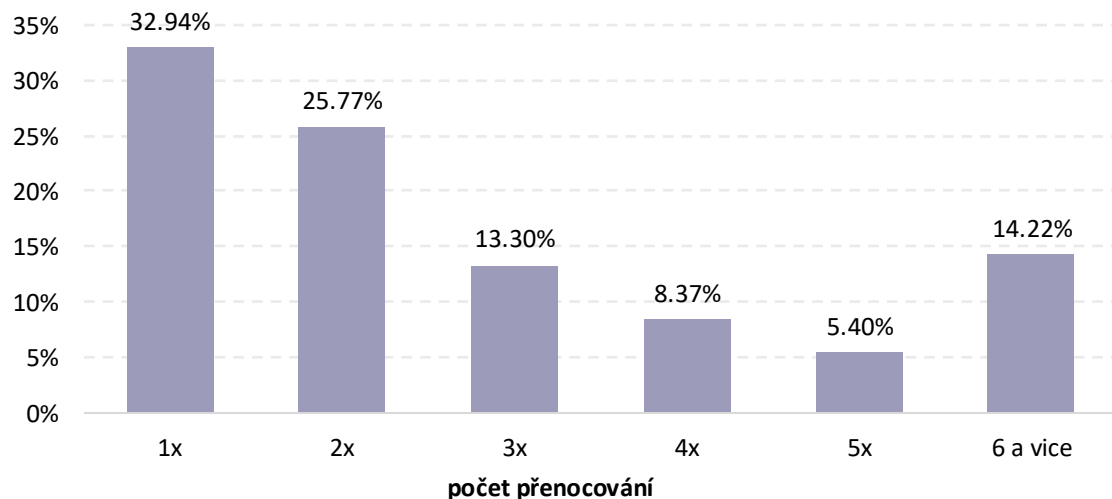
Analýza návštěvnosti – KRNAP

Návštěvnost území klidové části KRNAP - západ 11/2024 - 8/2025: Struktura počtu přenocování turistů

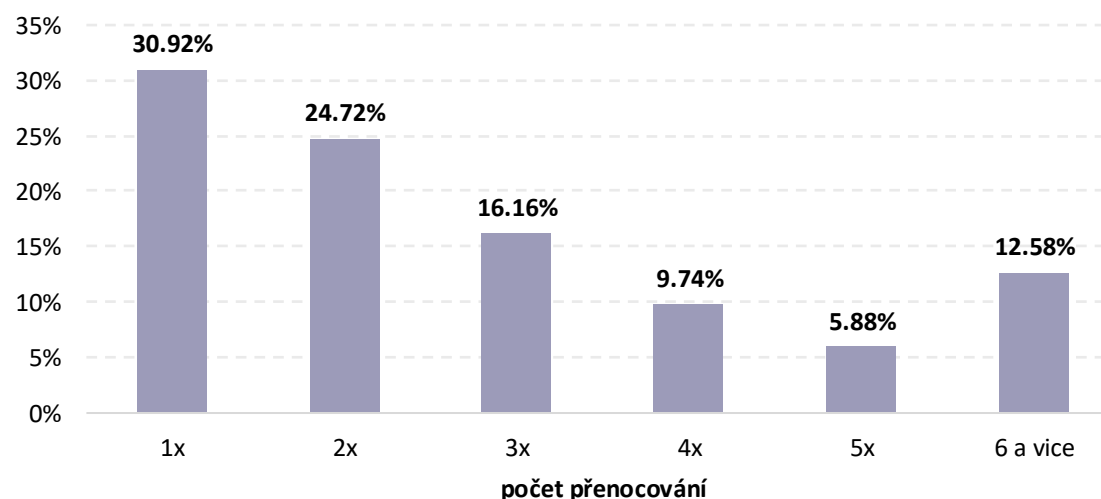
Struktura počtu přenocování turistů



Struktura počtu přenocování domácích turistů

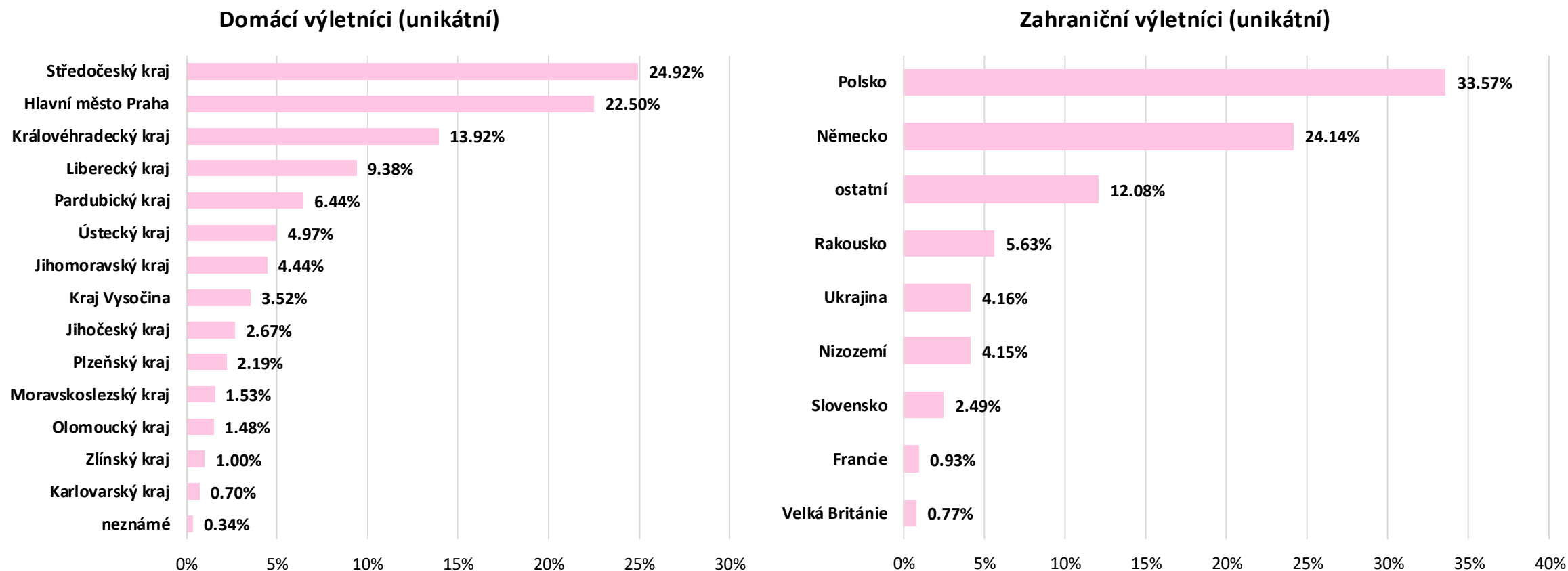


Struktura počtu přenocování zahraničních turistů



Analýza návštěvnosti – KRNAP

Návštěvnost území klidové části KRNAP - západ 11/2024 - 8/2025: Odkud přijíždí výletníci?

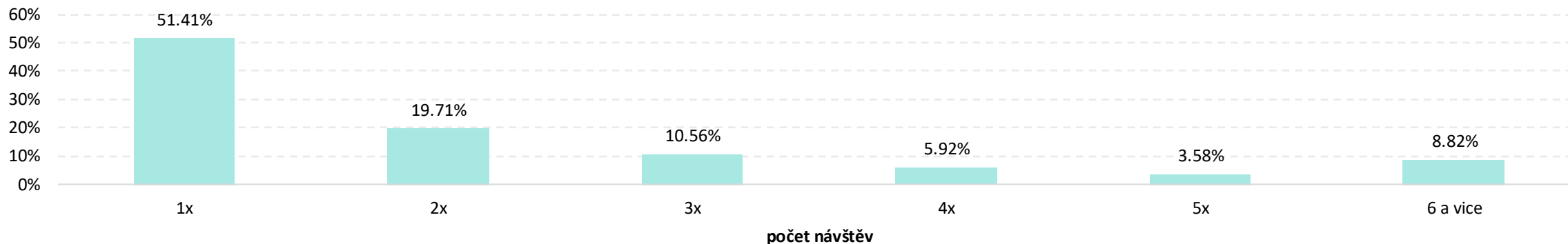


Nejčastějšími místy původu domácích výletníků v turistické oblasti KRNAP jsou Středočeský kraj, Hlavní město Praha a Královéhradecký kraj. Z hlediska národnosti převažují země jako jsou Polsko a Německo.

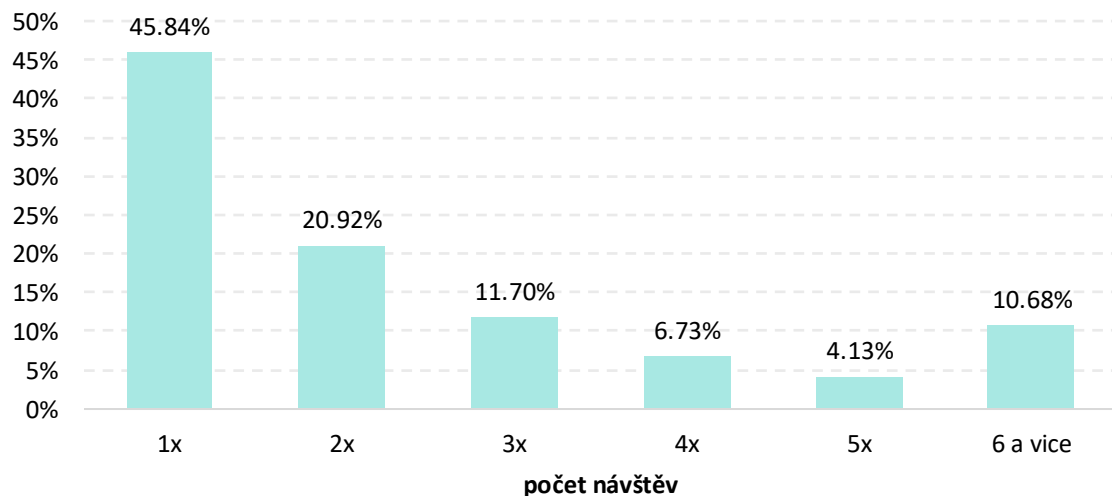
Analýza návštěvnosti – KRNAP

Návštěvnost území klidové části KRNAP - západ 11/2024 - 8/2025: Struktura příjezdů výletníků

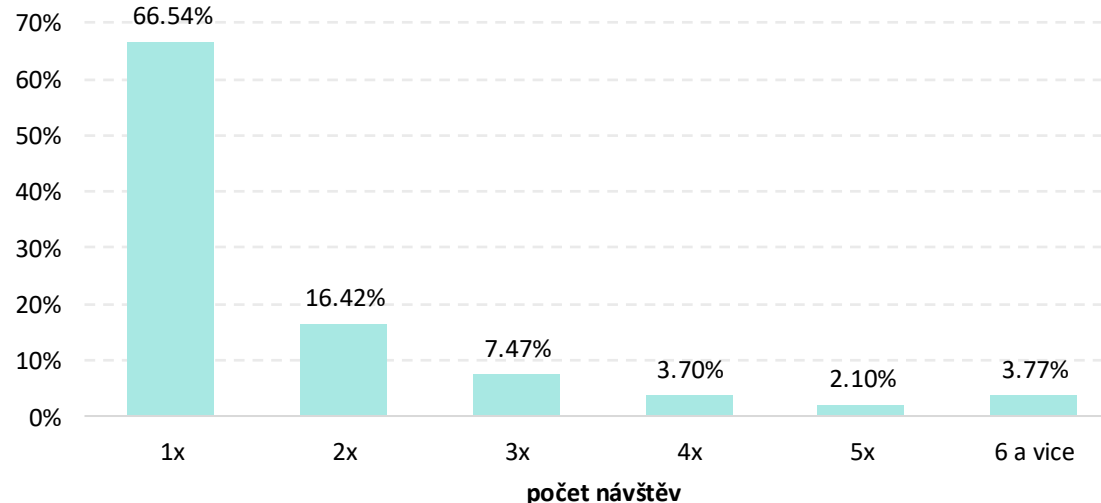
Struktura příjezdů výletníků



Struktura příjezdů domácích výletníků



Struktura příjezdů zahraničních výletníků



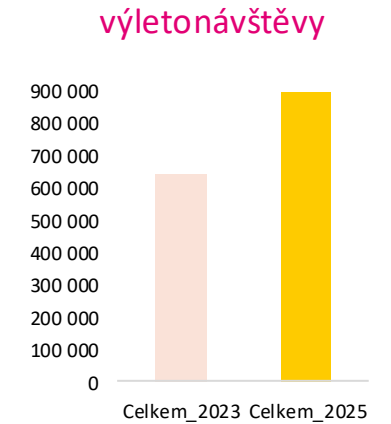
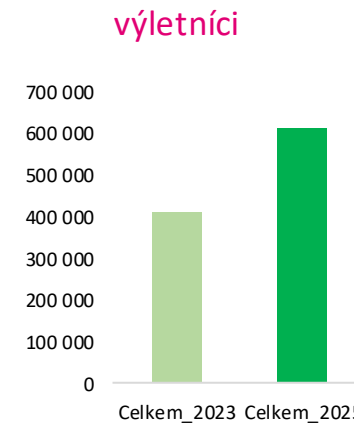
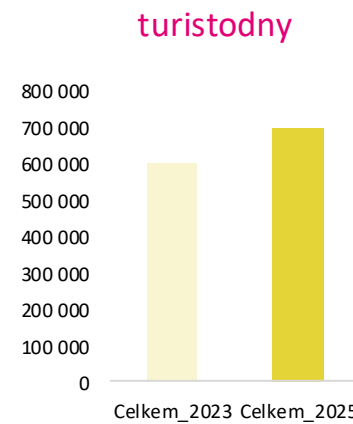
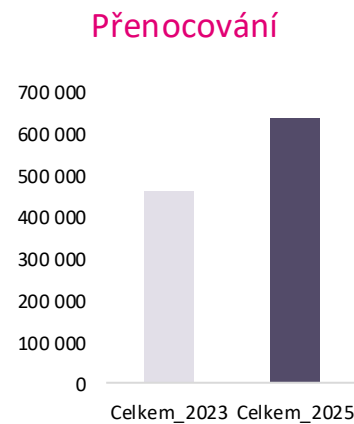
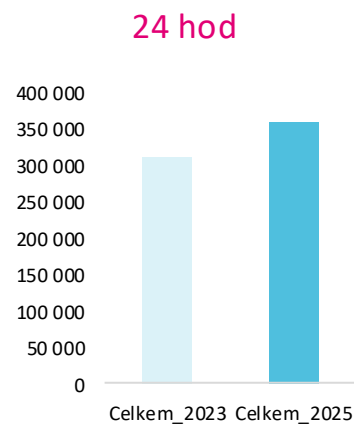
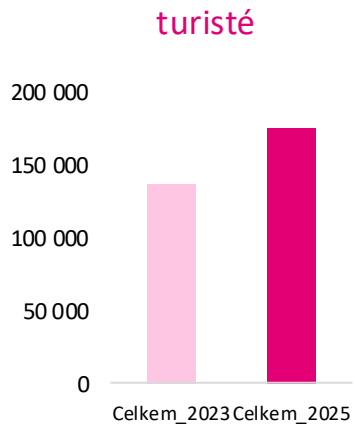
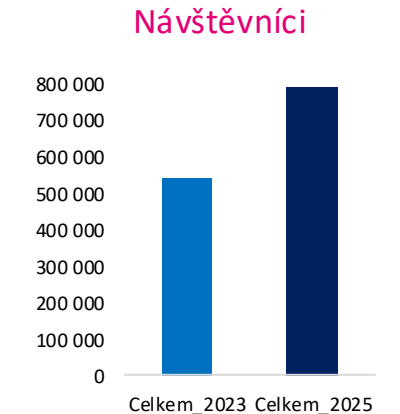
Návštěvnost území KRNAP - západ

Návštěvnost	KRNAP - západ		
	Domáci	Zahraniční	Celkem
Turisté	142 147	33 305	175 452
24 hod pobyty	293 772	62 527	356 300
Přenocování	545 024	85 693	630 717
Turistodny	583 443	111 028	694 472
Podíl turistů	81%	19%	100%
Počet 24 hod pobytů na turistu	2,07	1,88	2,03
Počet přenocování na turistu	3,83	2,57	3,59
Počet turistodnů na turistu	4,10	3,33	3,96
Výletníci	468 723	132 022	600 745
Výletonávštěvy	697 222	190 869	888 090
Podíl výletníků	78%	22%	100%
Počet návštěv na výletníka	1,49	1,45	1,48
Návštěvníci	610 870	165 327	776 197
Návštěvodny	1 280 665	301 897	1 582 562
Podíl návštěvníků	81%	19%	100%

Turistickou oblast KRNAP - západ navštívilo v analyzovaném období celkem 776 197 návštěvníků, z toho 175 452 turistů (142 147 domácích a 33 305 zahraničních) a 600 745 výletníků (468 723 domácích a 132 022 zahraničních). Celkový počet návštěvodnů činil 1 582 562 (1 280 665 domácích a 301 897 zahraničních), což představuje 5 223 osobonávštěv průměrně za den, přičemž podíl zahraničních návštěvníků byl 19 %.

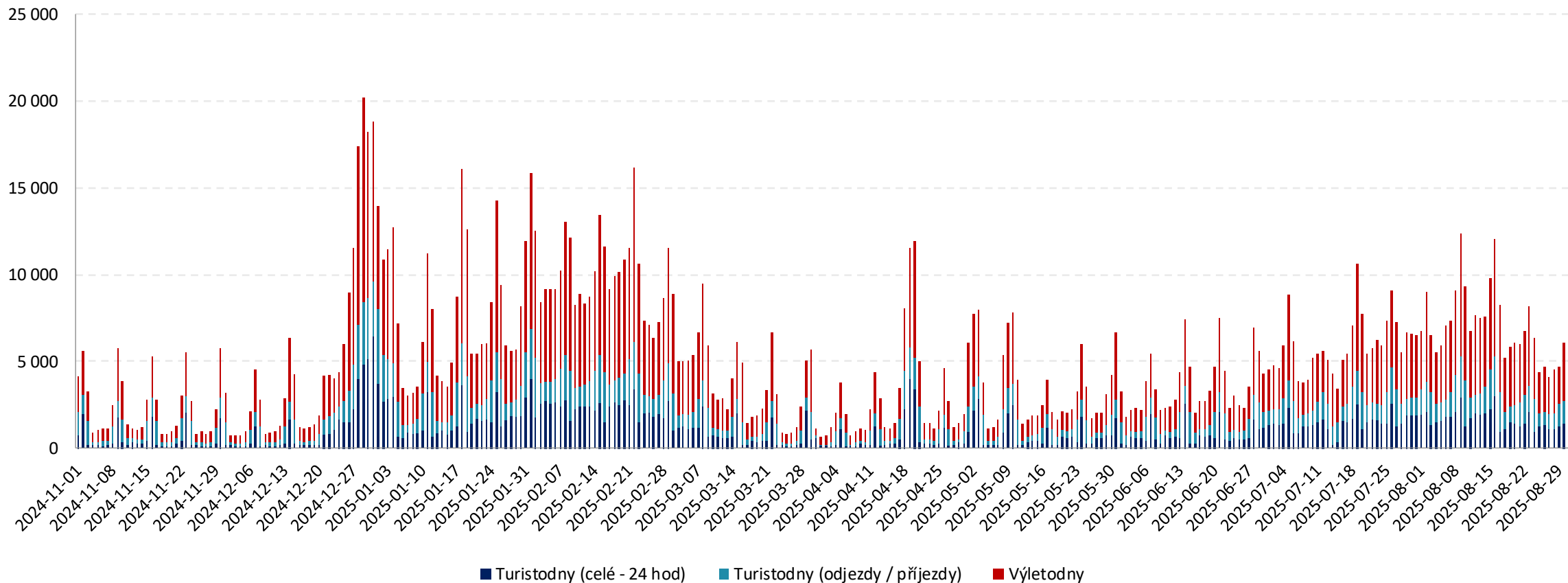
Návštěvnost území KRNAP – západ – porovnání

Návštěvnost	KRNAP – západ – 1-9/2023			KRNAP - západ – 11/2024 – 8/2025			Domácí změna 23/25	Zahraniční změna 23/25	Celkem změna 23/25
	Domácí	Zahraniční	Celkem	Domácí	Zahraniční	Celkem			
Turisté	117 931	18 868	136 800	142 147	33 305	175 452	20,53%	76,52%	28,25%
24 hod pobytu	273 198	37 328	310 518	293 772	62 527	356 300	7,53%	67,51%	14,74%
Přenocování	403 602	54 339	457 938	545 024	85 693	630 717	35,04%	57,70%	37,73%
Turistodny	527 539	72 470	599 998	583 443	111 028	694 472	10,60%	53,21%	15,75%
Výletníci	310 495	95 080	405 574	468 723	132 022	600 745	54,14%	38,85%	50,55%
Výletonávštěvy	503 685	136 027	639 704	697 222	190 869	888 090	38,42%	42,25%	39,24%
Návštěvníci	428 426	113 948	542 374	610 870	165 327	776 197	44,89%	45,09%	44,93%
Návštěvodny	1 031 224	208 497	1 239 702	1 280 665	301 897	1 582 562	24,19%	46,06%	27,87%



Analýza návštěvnosti – KRNAP - západ

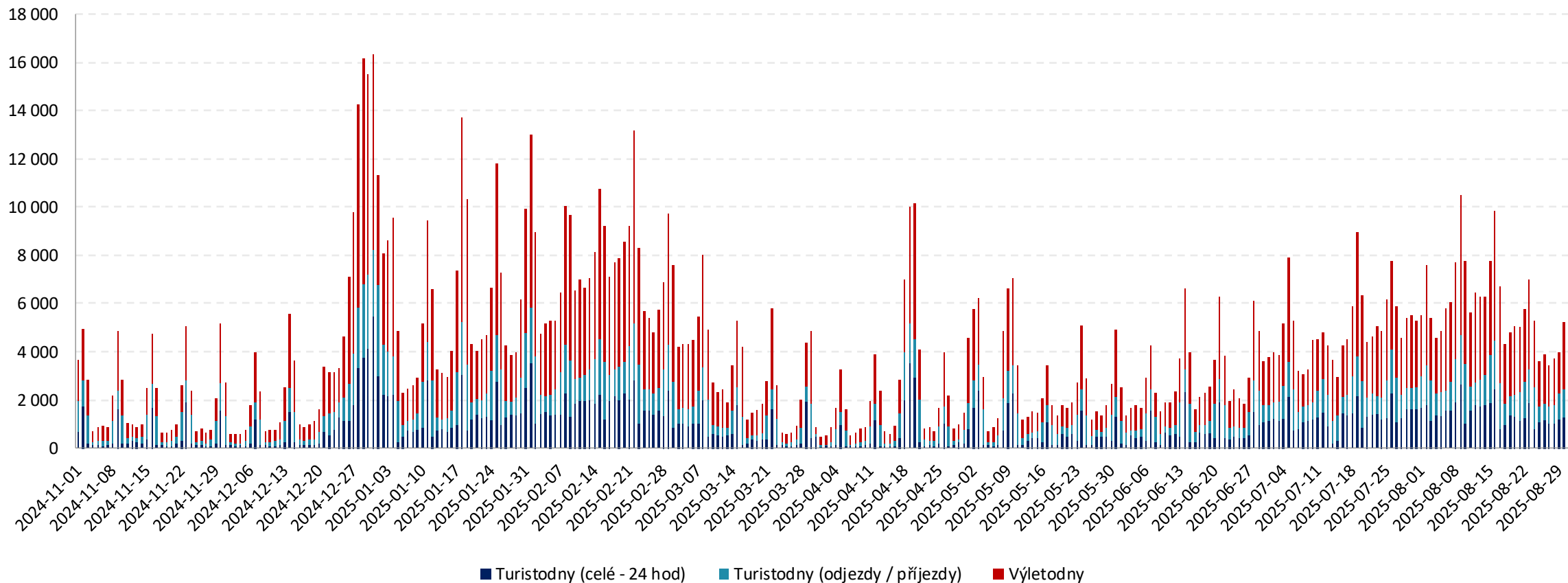
Návštěvnost turistické oblasti KRNAP - západ 11/2024 - 8/2025: Celková návštěvnost



Celková návštěvnost turistické oblasti KRNAP - západ dosáhla v analyzovaném období úrovně 1 582 562 návštěvodníků, tzn. 5 223 osobonávštěv průměrně denně. Návštěvnost turistické oblasti KRNAP - západ byla dlouhodobě nejvyšší v období Vánočních svátků a také jarních prázdnin, které napříč republikou probíhaly od 3. 2. do 16. 3.

Analýza návštěvnosti – KRNAP - západ

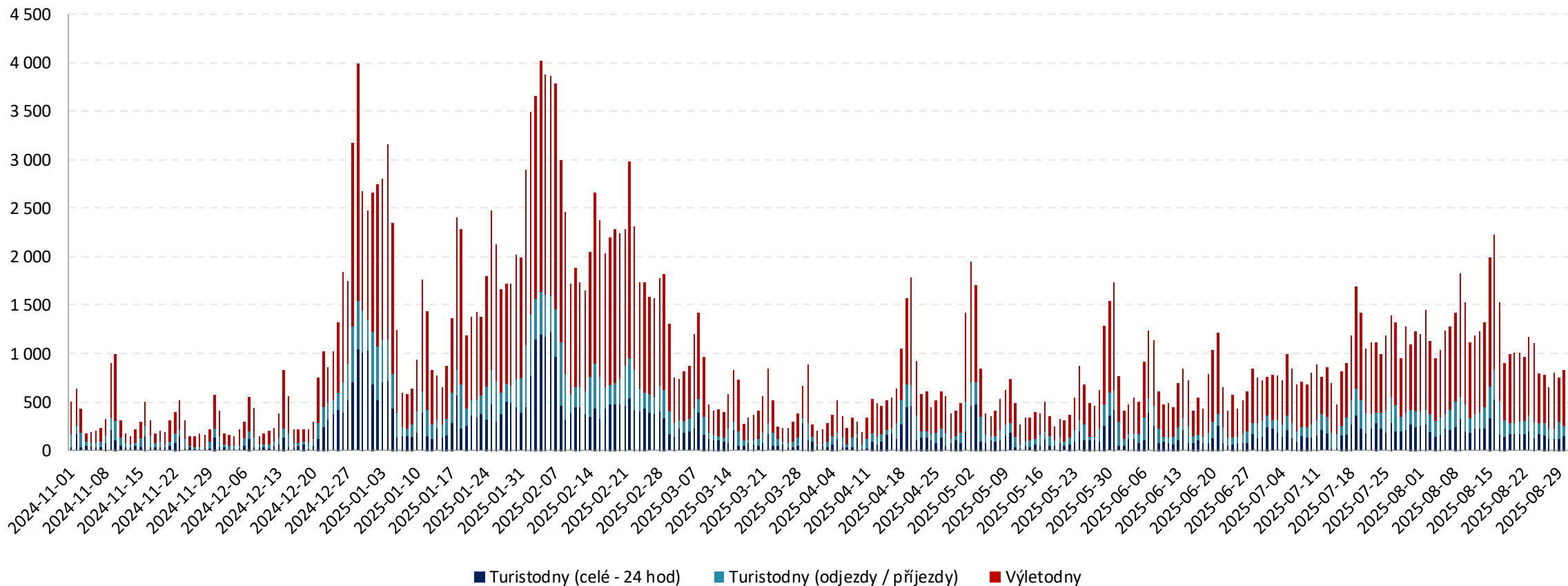
Návštěvnost turistické oblasti KRNAP - západ 11/2024 – 8/2025: Celková návštěvnost – domácí návštěvníci



Celkový počet domácích návštěvníků v turistické oblasti KRNAP - západ dosáhl v analyzovaném období úrovně 1280 665 návštěvodníků, tzn. 4 227 osobonávštěv průměrně denně. Domácí návštěvnost turistické oblasti KRNAP - západ byla dlouhodobě nejvyšší v období jarních prázdnin, které napříč republikou probíhaly od 3. 2. do 16. 3.

Analýza návštěvnosti – KRNAP - západ

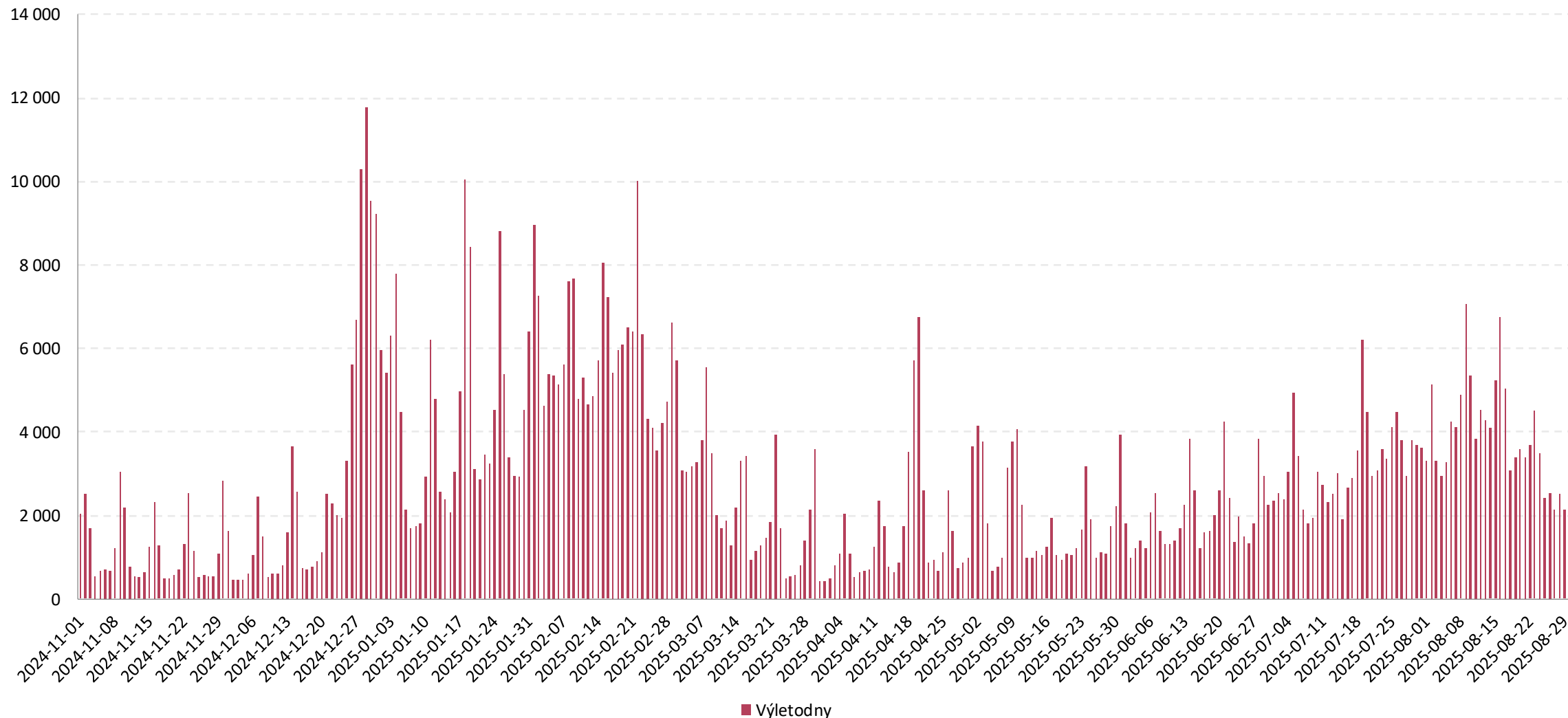
Návštěvnost turistické oblasti KRNAP - západ 11/2024 - 8/2025: Celková návštěvnost – zahraniční návštěvníci



Celkový počet zahraničních návštěvníků v turistické oblasti KRNAP - západ dosáhl v analyzovaném období úrovně 30 1897 návštěvodů, tzn. 996 osobonávštěv průměrně denně. Zahraniční návštěvnost turistické oblasti KRNAP - západ byla dlouhodobě nejvyšší v období jarních prázdnin, které napříč republikou probíhaly od 3. 2. do 16. 3.

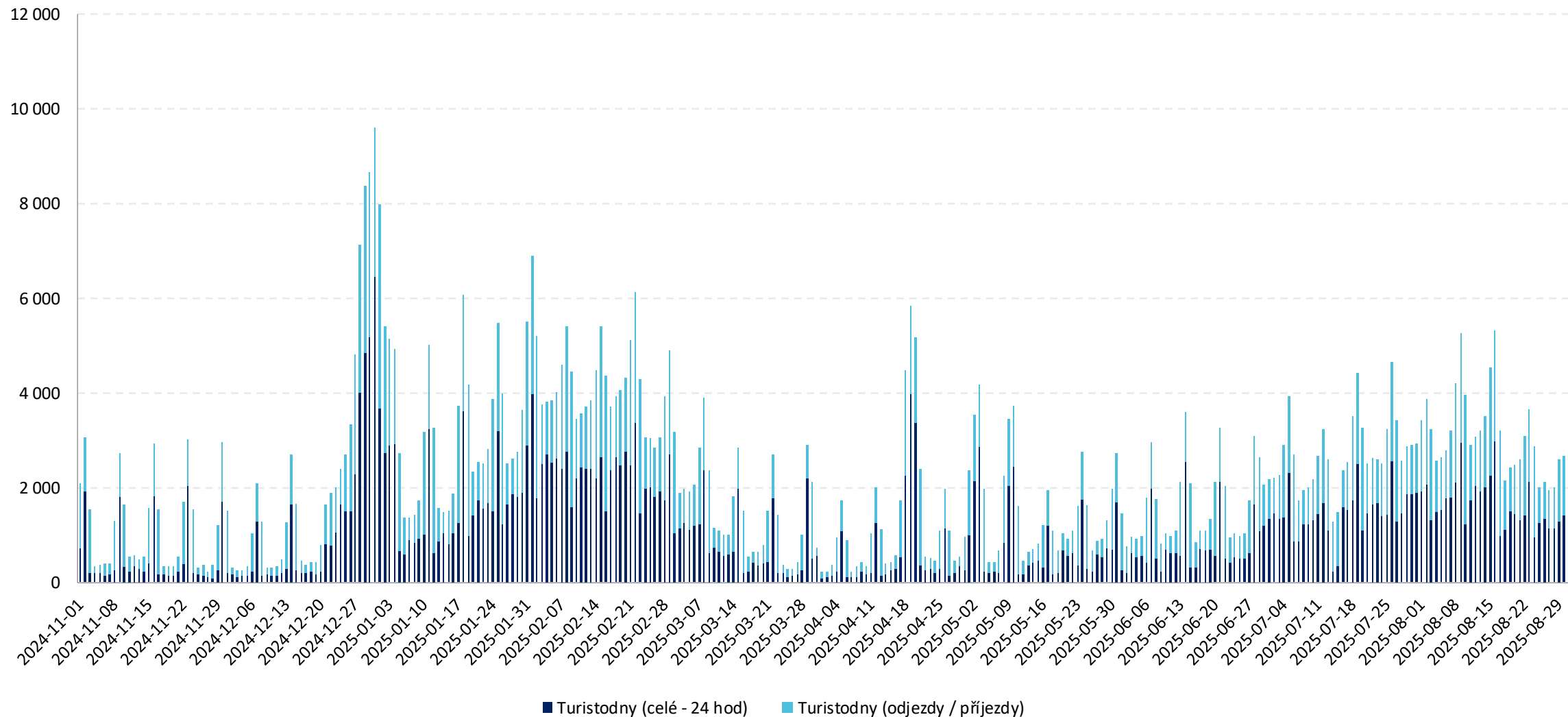
Analýza návštěvnosti – KRNAP - západ

Návštěvnost turistické oblasti KRNAP - západ 11/2024 - 8/2025: Jednodenní návštěvnost – výletníci celkem



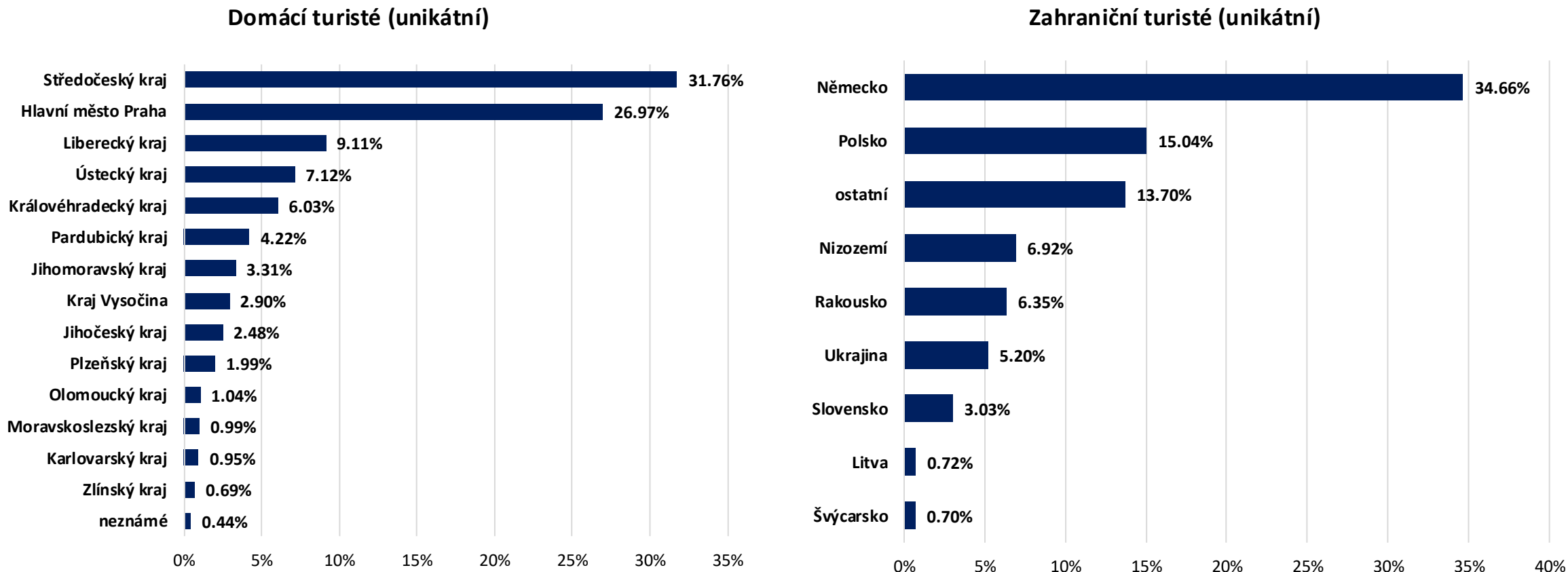
Analýza návštěvnosti – KRNAP - západ

Návštěvnost turistické oblasti KRNAP - západ 11/2024 - 8/2025: Turistická návštěvnost – turisté celkem



Analýza návštěvnosti – KRNAP - západ

Návštěvnost turistické oblasti KRNAP - západ 11/2024 - 8/2025: Odkud přijíždí turisté?

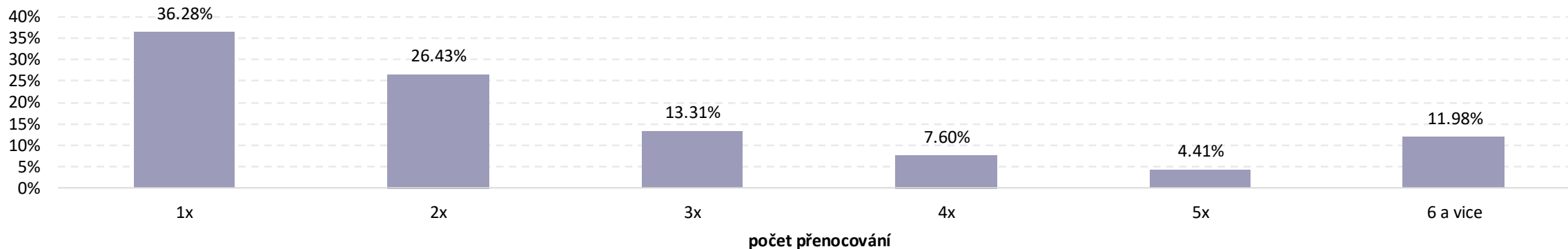


Nejčastějšími místy původu domácích turistů v turistické oblasti KRNAP - západ jsou Středočeský kraj, Hlavní město Praha a Liberecký kraj. Z hlediska národnosti převažují země jako jsou Německo a Polsko.

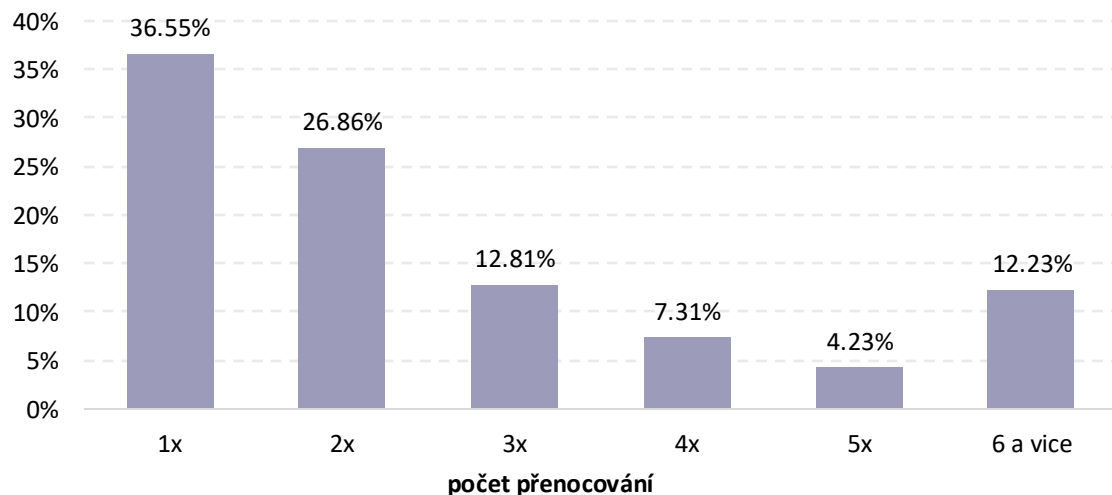
Analýza návštěvnosti – KRNAP - západ

Návštěvnost turistické oblasti KRNAP - západ 11/2024 - 8/2025: Struktura počtu přenocování turistů

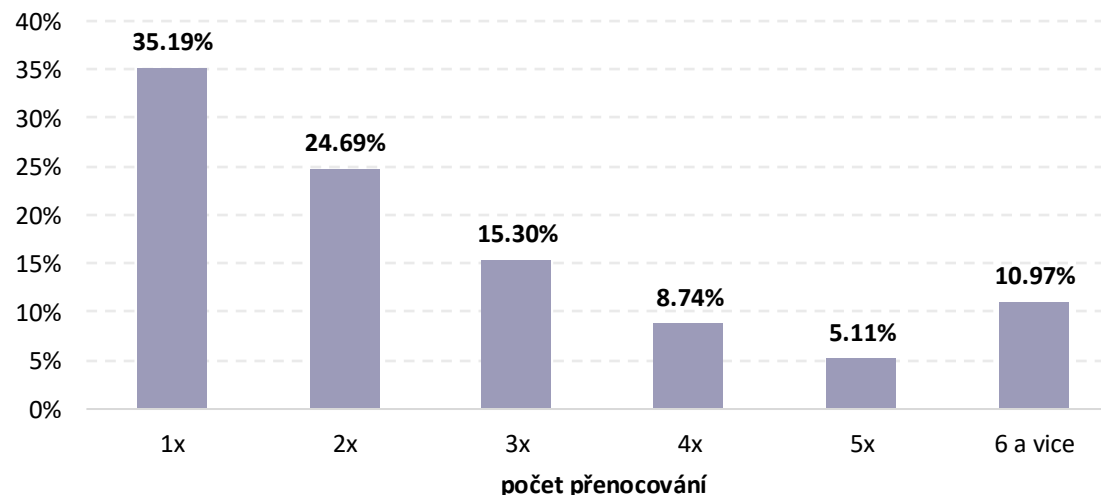
Struktura počtu přenocování turistů



Struktura počtu přenocování domácích turistů

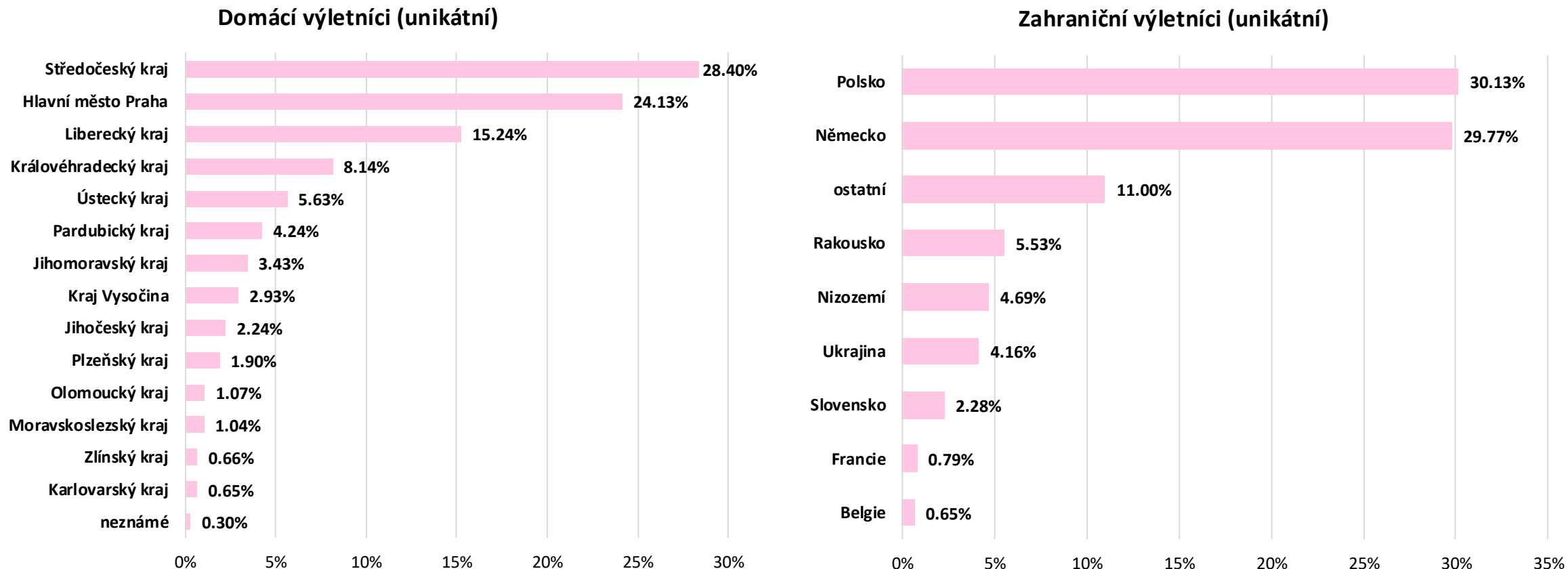


Struktura počtu přenocování zahraničních turistů



Analýza návštěvnosti – KRNAP - západ

Návštěvnost turistické oblasti KRNAP - západ 11/2024 - 8/2025: Odkud přijíždí výletníci?

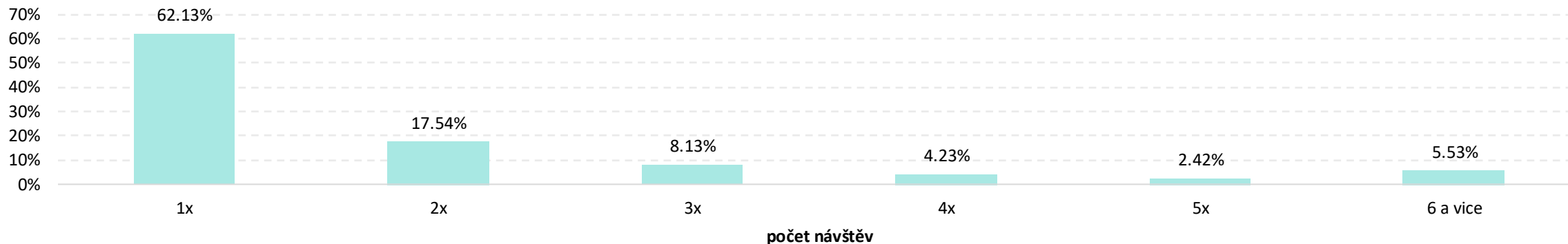


Nejčastějšími místy původu domácích výletníků v turistické oblasti KRNAP - západ jsou Středočeský kraj, Hlavní město Praha a Liberecký kraj. Z hlediska národnosti převažují země jako jsou Polsko a Německo.

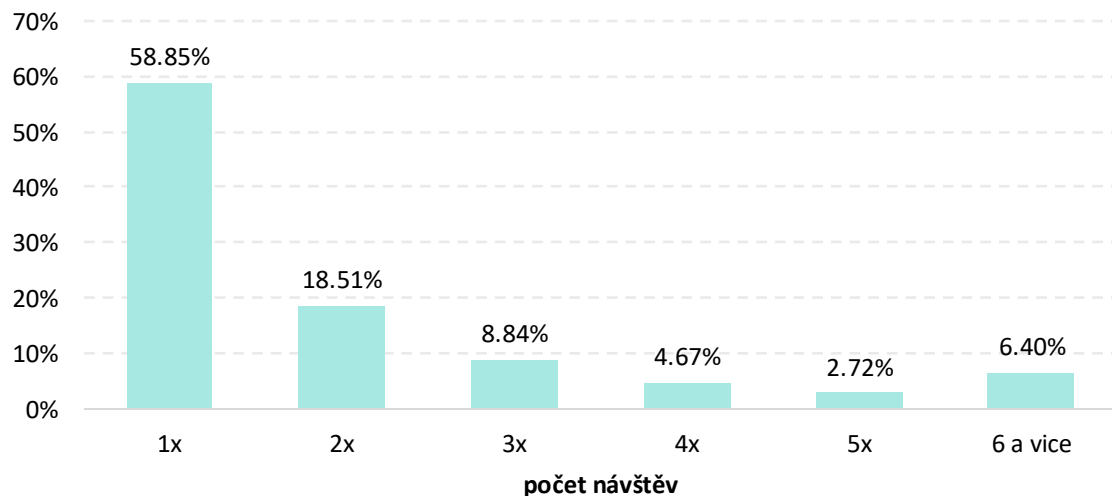
Analýza návštěvnosti – KRNAP - západ

Návštěvnost turistické oblasti KRNAP - západ 11/2024 - 8/2025: Struktura příjezdů výletníků

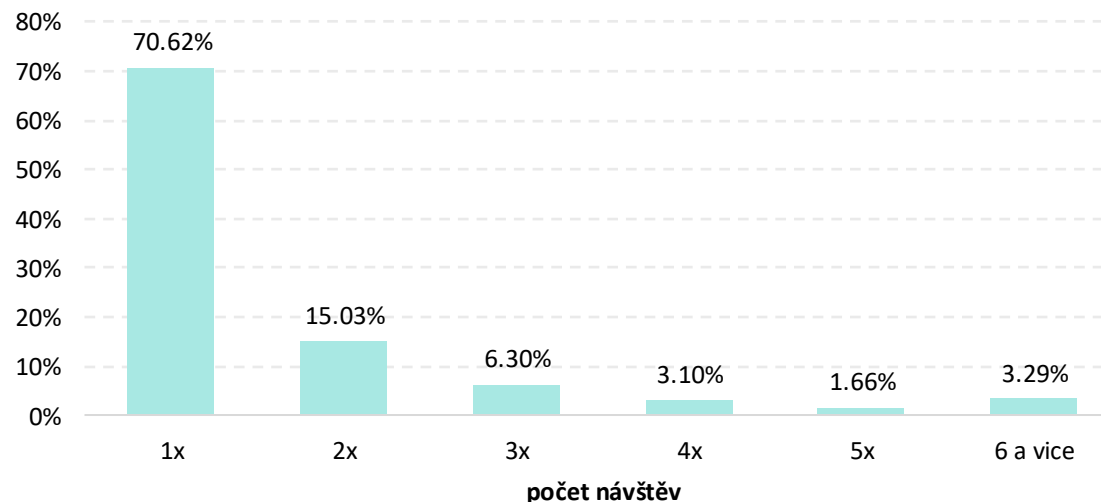
Struktura příjezdů výletníků



Struktura příjezdů domácích výletníků



Struktura příjezdů zahraničních výletníků



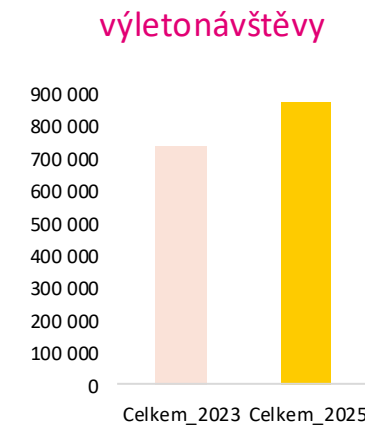
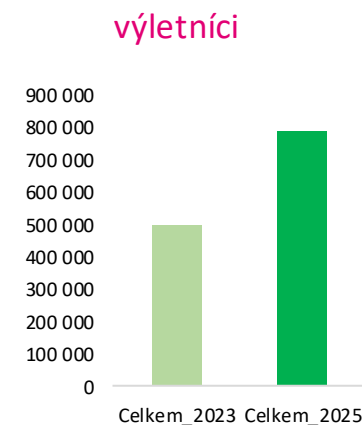
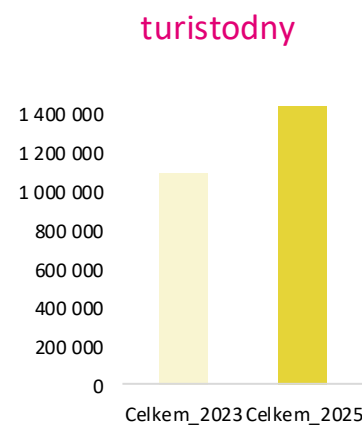
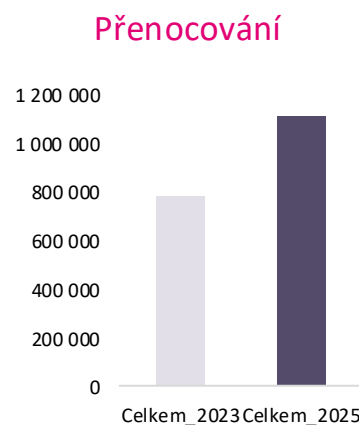
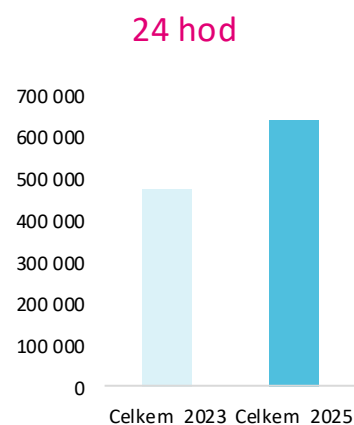
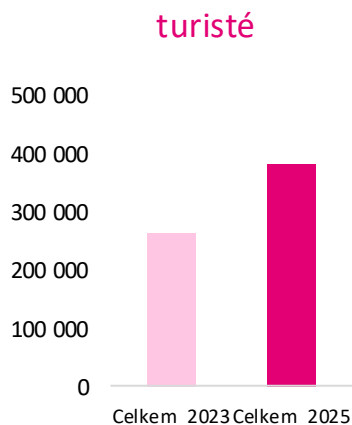
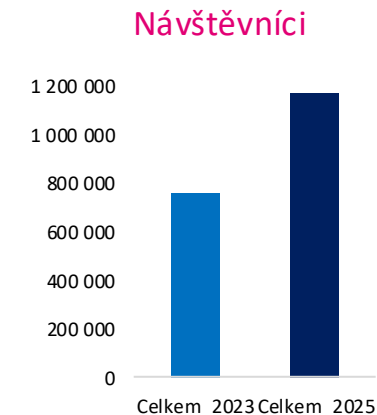
Návštěvnost území KRNAP - střed

Návštěvnost	KRNAP - střed		
	Domáci	Zahraniční	Celkem
Turisté	322 914	59 641	382 555
24 hod pobyty	512 431	127 295	639 726
Přenocování	885 646	219 026	1 104 672
Turistodny	1 193 602	232 269	1 425 870
Podíl turistů	84%	16%	100%
Počet 24 hod pobytů na turistu	1,59	2,13	1,67
Počet přenocování na turistu	2,74	3,67	2,89
Počet turistodnů na turistu	3,70	3,89	3,73
Výletníci	622 032	140 776	762 808
Výletonávštěvy	721 530	185 997	907 526
Podíl výletníků	82%	18%	100%
Počet návštěv na výletníka	1,16	1,32	1,19
Návštěvníci	944 946	200 417	1 145 363
Návštěvodny	1 915 132	418 266	2 333 396
Podíl návštěvníků	82%	18%	100%

Turistickou oblast KRNAP - střed navštívilo v analyzovaném období celkem 1 145 363 návštěvníků, z toho 382 555 turistů (322 914 domácích a 59 641 zahraničních) a 762 808 výletníků (622 032 domácích a 140 776 zahraničních). Celkový počet návštěvodnů činil 2 333 396 (1 915 132 domácích a 418 266 zahraničních), což představuje 7 701 osobonávštěv průměrně za den, přičemž podíl zahraničních návštěvníků byl 18 %

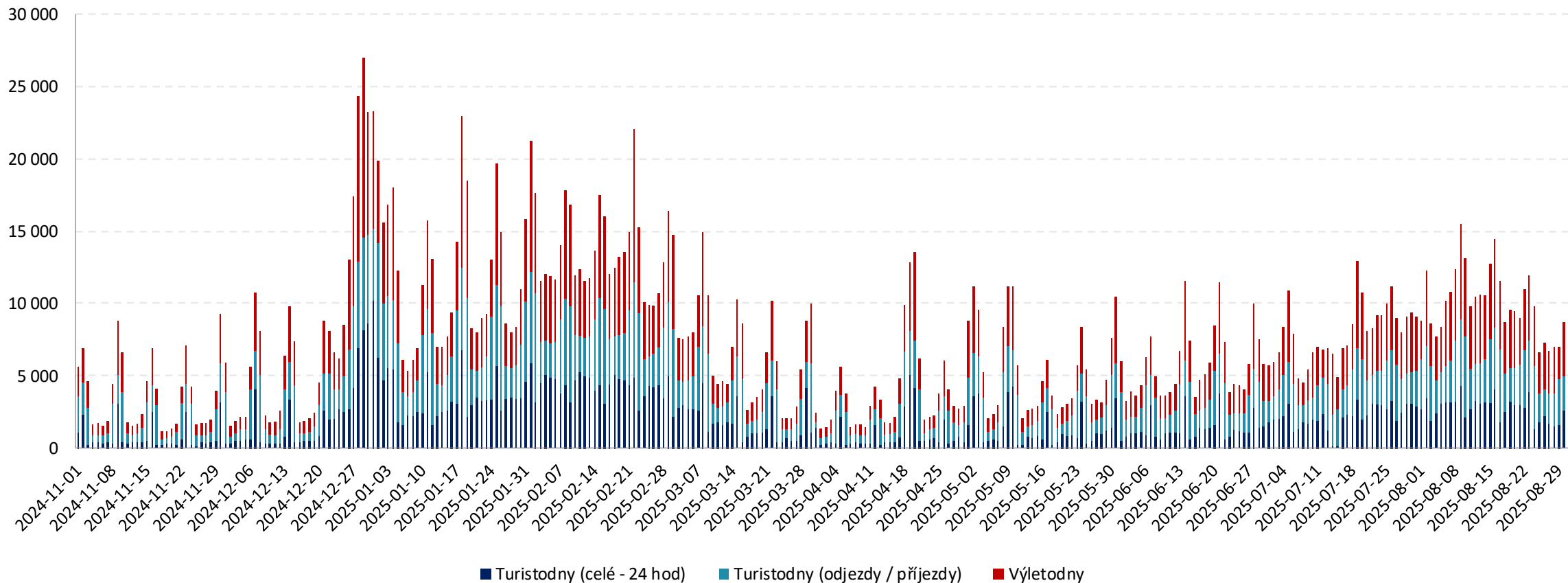
Návštěvnost území KRNAP – střed – porovnání

Návštěvnost	KRNAP – střed – 1-9/2023			KRNAP - střed – 11/2024 – 8/2025			Domácí změna 23/25	Zahraniční změna 23/25	Celkem změna 23/25
	Domácí	Zahraniční	Celkem	Domácí	Zahraniční	Celkem			
Turisté	234 017	29 873	263 890	322 914	59 641	382 555	37,99%	99,65%	44,97%
24 hod pobytu	423 726	47 921	471 643	512 431	127 295	639 726	20,93%	165,64%	35,64%
Přenocování	694 623	79 636	774 255	885 646	219 026	1 104 672	27,50%	175,03%	42,68%
Turistodny	967 911	112 337	1 080 241	1 193 602	232 269	1 425 870	23,32%	106,76%	32,00%
Výletníci	413 380	78 816	492 196	622 032	140 776	762 808	55,24%	78,61%	58,98%
Výletonávštěvy	625 782	108 491	734 269	721 530	185 997	907 526	8,51%	73,78%	18,16%
Návštěvníci	647 397	108 689	756 086	944 946	200 417	1 145 363	49,00%	84,39%	54,09%
Návštěvodny	1 593 693	220 828	1 814 510	1 915 132	418 266	2 333 396	17,50%	90,56%	26,40%



Analýza návštěvnosti – KRNAP - střed

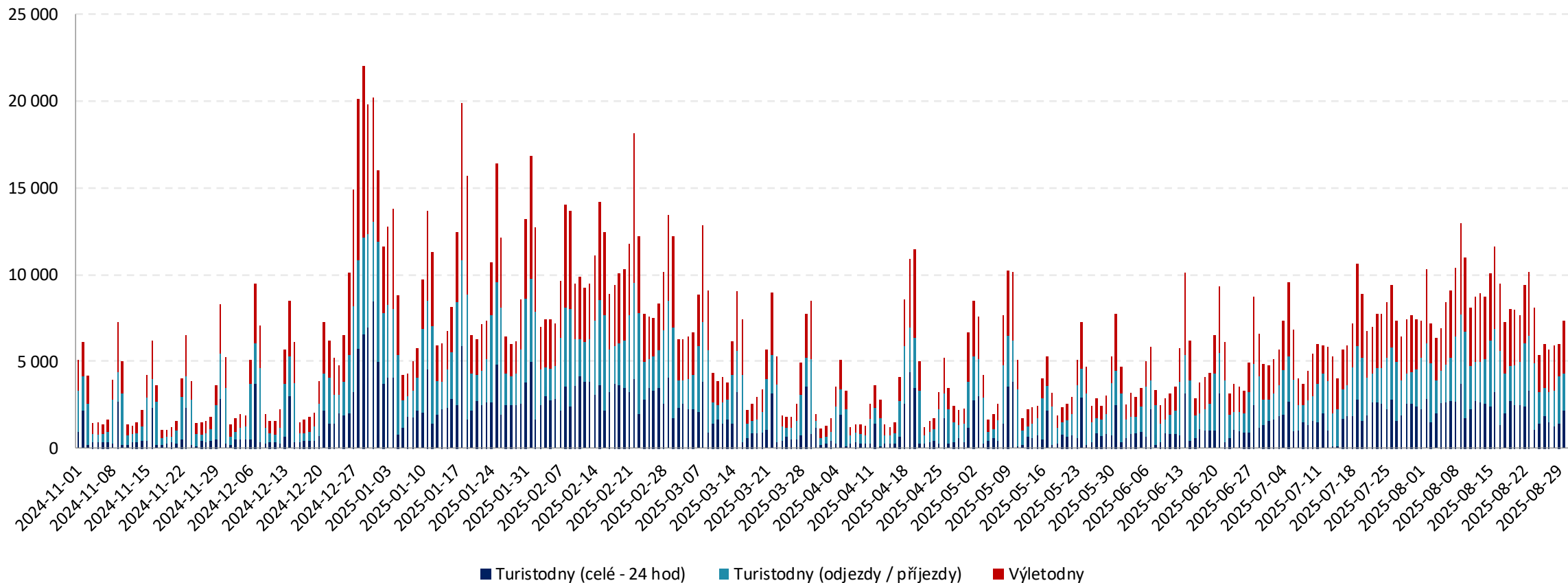
Návštěvnost turistické oblasti KRNAP - střed 11/2024 - 8/2025: Celková návštěvnost



Celková návštěvnost turistické oblasti KRNAP - střed dosáhla v analyzovaném období úrovně 2 333 396 návštěvodnů, tzn. 7 701 osobonávštěv průměrně denně. Návštěvnost turistické oblasti KRNAP - střed byla dlouhodobě nejvyšší v období Vánočních svátků a také jarních prázdnin, které napříč republikou probíhaly od 3. 2. do 16. 3.

Analýza návštěvnosti – KRNAP - střed

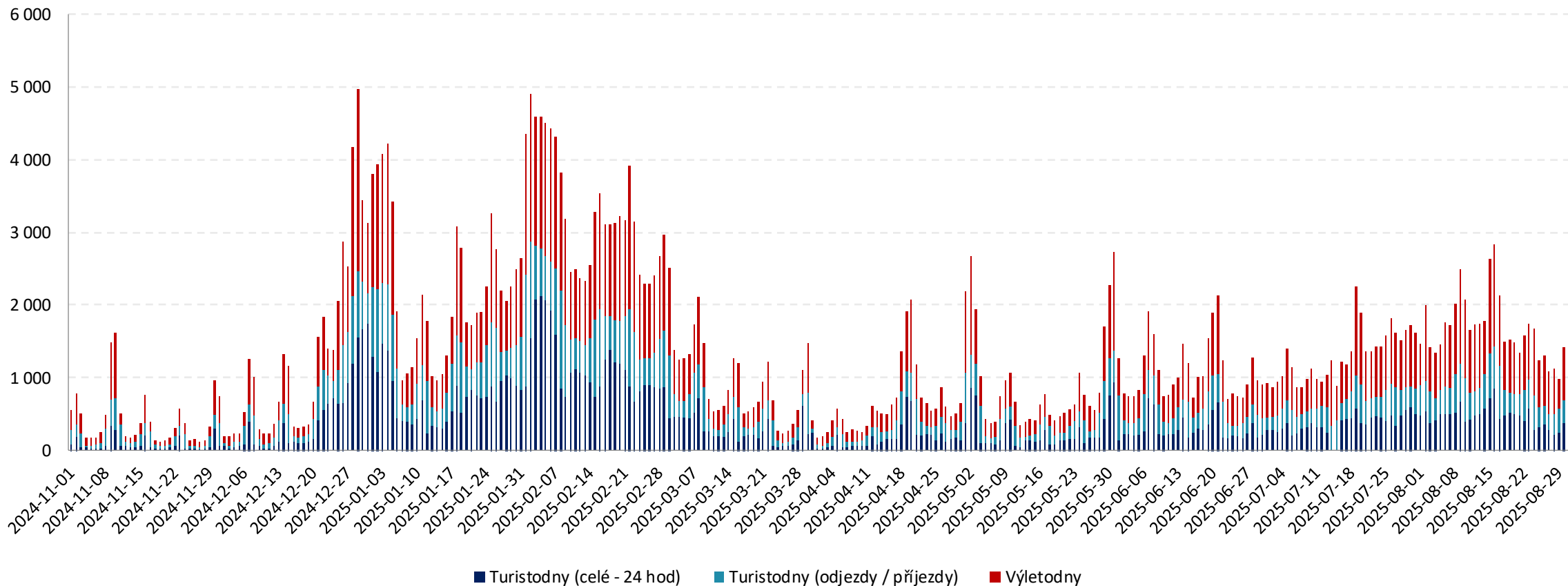
Návštěvnost turistické oblasti KRNAP - střed 11/2024 - 8/2025: Celková návštěvnost – domácí návštěvníci



Celkový počet domácích návštěvníků v turistické oblasti KRNAP - střed dosáhl v analyzovaném období úrovně 1915 132 návštěv, tzn. 6 321 osob návštěv průměrně denně. Domácí návštěvnost turistické oblasti KRNAP - střed byla dlouhodobě nejvyšší v období jarních prázdnin, které napříč republikou probíhaly od 3. 2. do 16. 3.

Analýza návštěvnosti – KRNAP - střed

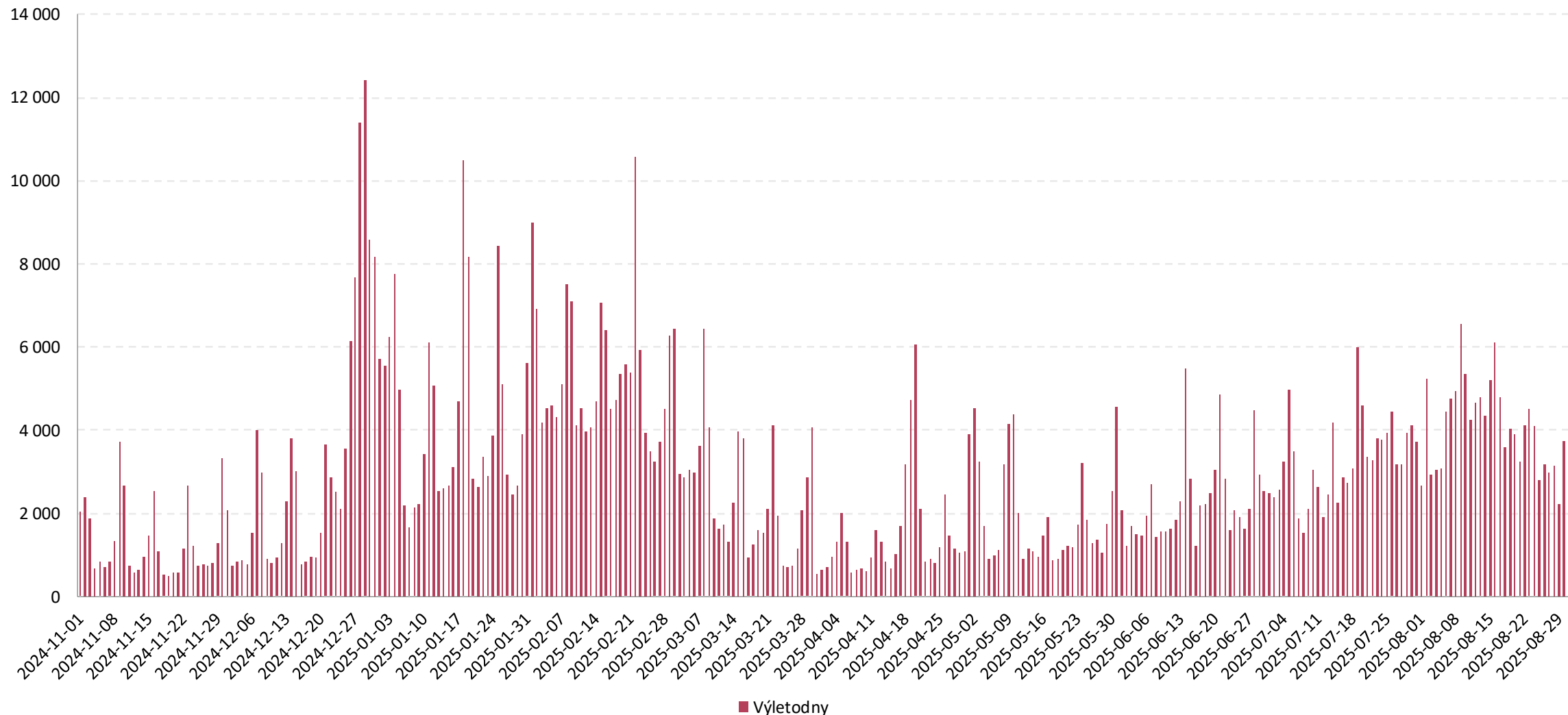
Návštěvnost turistické oblasti KRNAP - střed 11/2024 - 8/2025: Celková návštěvnost – zahraniční návštěvníci



Celkový počet zahraničních návštěvníků v turistické oblasti KRNAP - střed dosáhl v analyzovaném období úrovně 418 266 návštěvodnů, tzn. 1 380 osobonávštěv průměrně denně. Zahraniční návštěvnost turistické oblasti KRNAP - střed byla dlouhodobě nejvyšší v období jarních prázdnin, které napříč republikou probíhaly od 3. 2. do 16. 3.

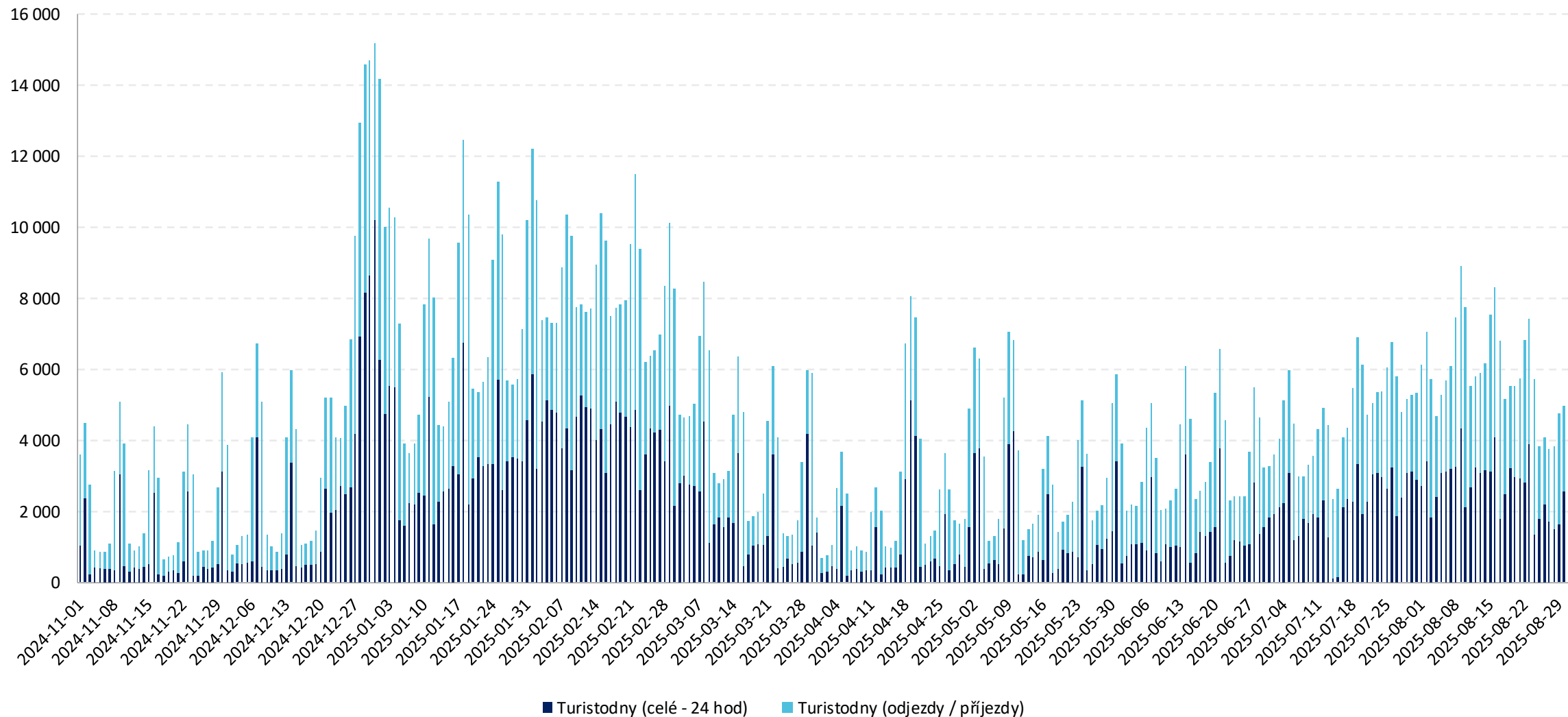
Analýza návštěvnosti – KRNAP - střed

Návštěvnost turistické oblasti KRNAP - střed 11/2024 - 8/2025: Jednodenní návštěvnost – výletníci celkem



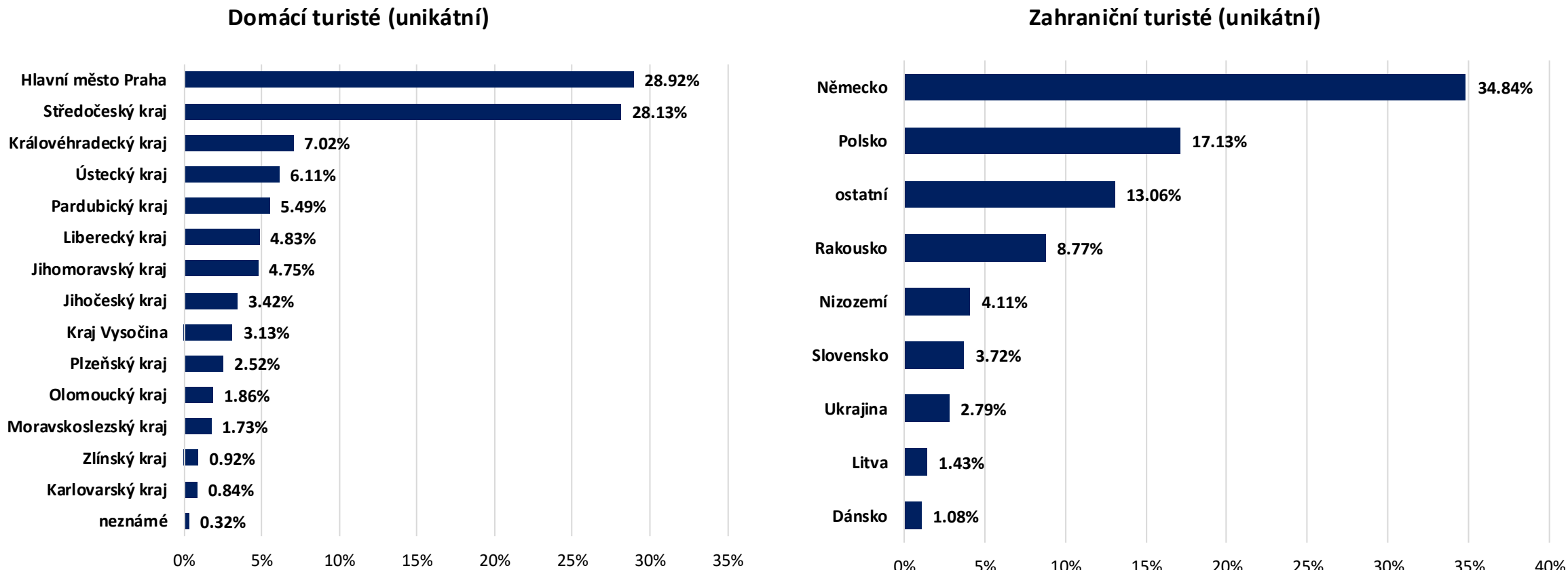
Analýza návštěvnosti – KRNAP - střed

Návštěvnost turistické oblasti KRNAP - střed 11/2024 - 8/2025: Turistická návštěvnost – turisté celkem



Analýza návštěvnosti – KRNAP - střed

Návštěvnost turistické oblasti KRNAP - střed 11/2024 - 8/2025: Odkud přijíždí turisté?

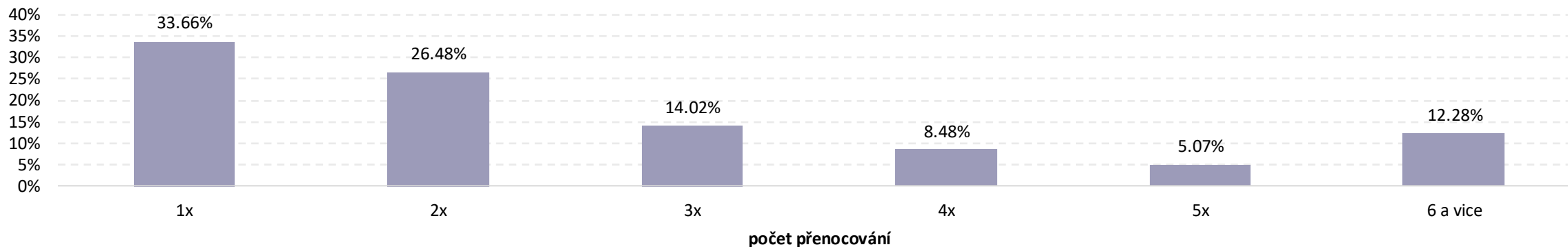


Nejčastějšími místy původu domácích turistů v turistické oblasti KRNAP - střed jsou Hlavní město Praha, Středočeský kraj a Královéhradecký kraj. Z hlediska národnosti převažují země jako jsou Německo a Polsko.

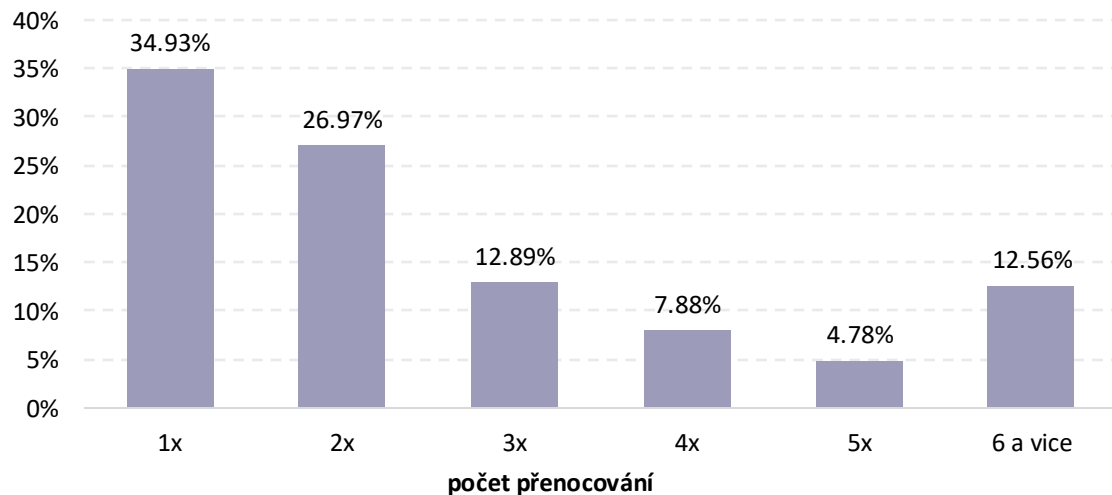
Analýza návštěvnosti – KRNAP - střed

Návštěvnost turistické oblasti KRNAP - střed 11/2024 - 8/2025: Struktura počtu přenocování turistů

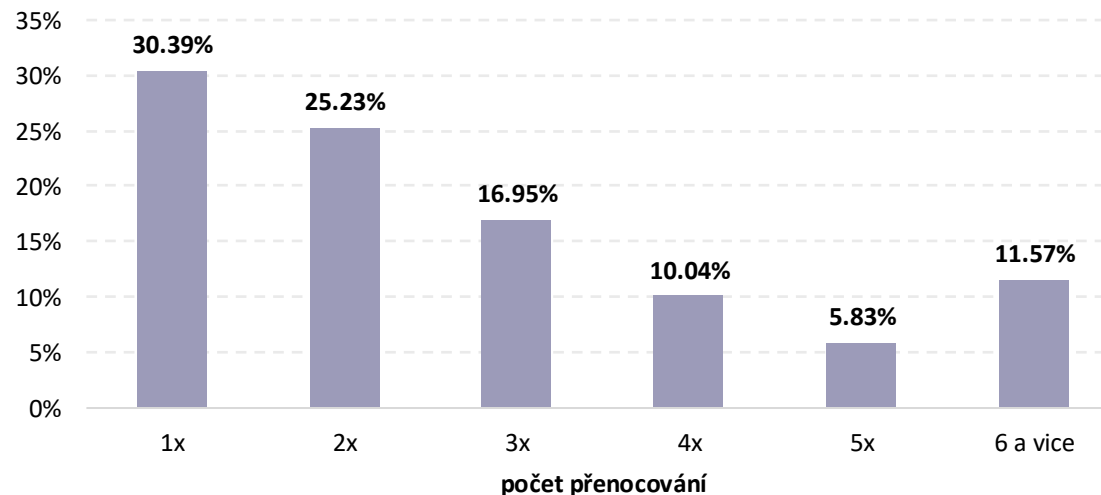
Struktura počtu přenocování turistů



Struktura počtu přenocování domácích turistů

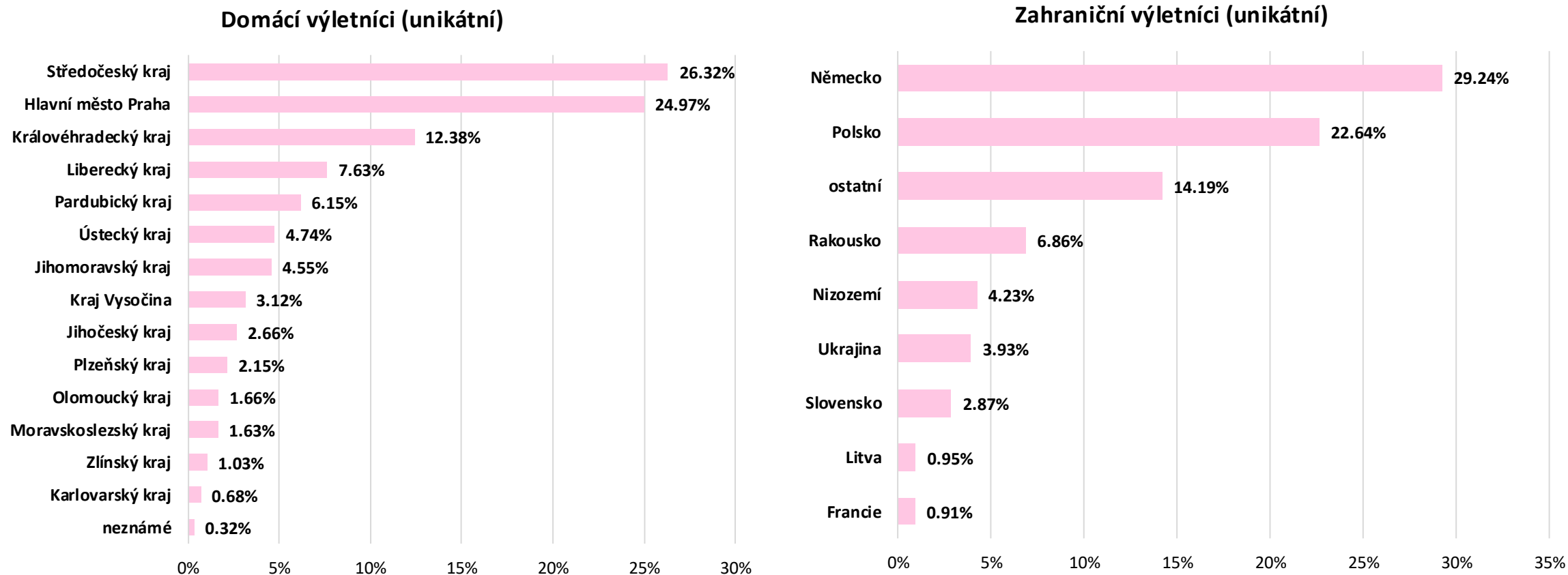


Struktura počtu přenocování zahraničních turistů



Analýza návštěvnosti – KRNAP - střed

Návštěvnost turistické oblasti KRNAP - střed 11/2024 - 8/2025: Odkud přijíždí výletníci?

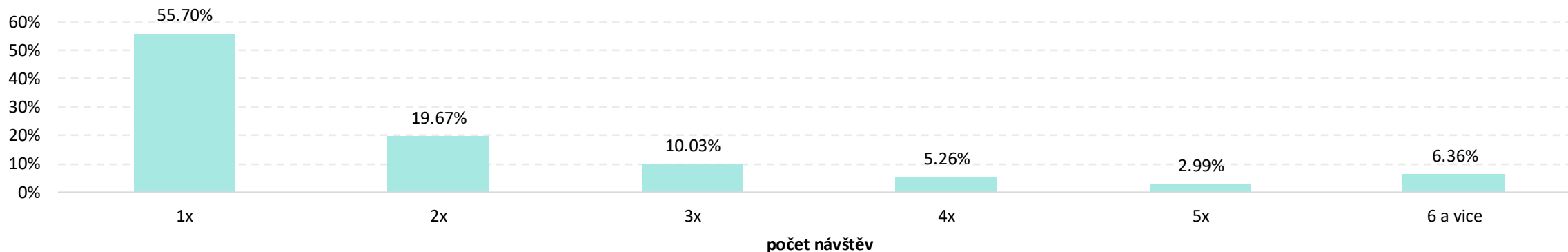


Nejčastějšími místy původu domácích výletníků v turistické oblasti KRNAP - střed jsou Středočeský kraj, Hlavní město Praha a Královéhradecký kraj. Z hlediska národnosti převažují země jako jsou Německo a Polsko.

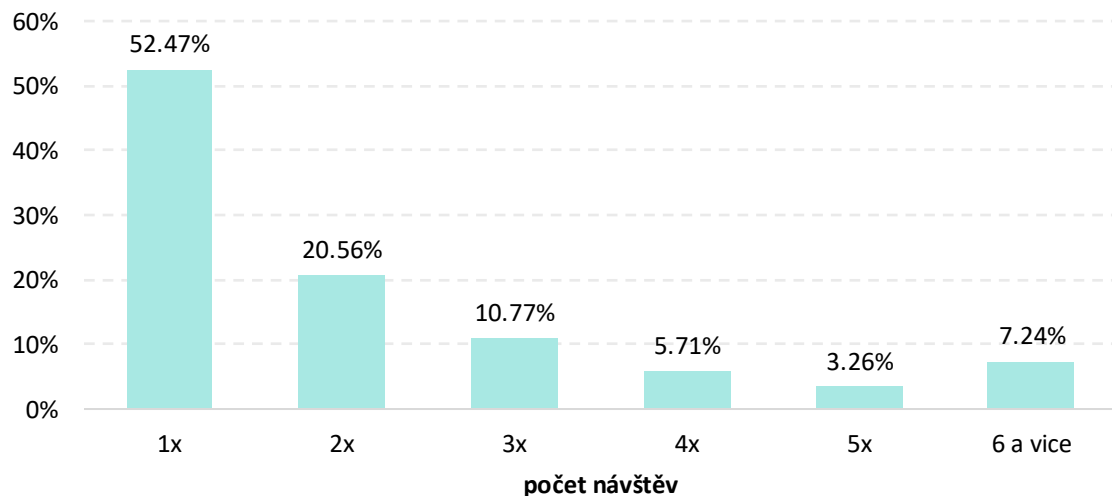
Analýza návštěvnosti – KRNAP - střed

Návštěvnost turistické oblasti KRNAP - střed 11/2024 - 8/2025: Struktura příjezdů výletníků

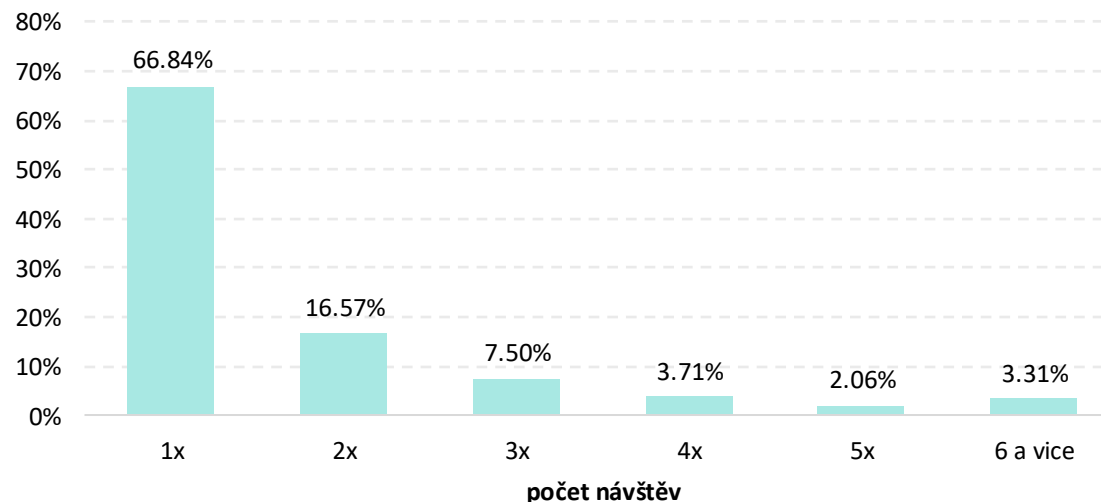
Struktura příjezdů výletníků



Struktura příjezdů domácích výletníků



Struktura příjezdů zahraničních výletníků



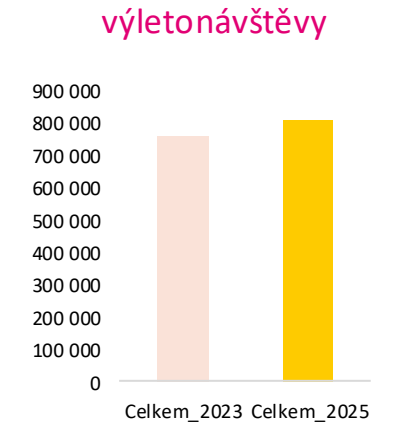
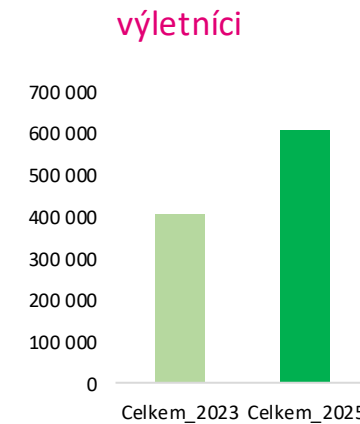
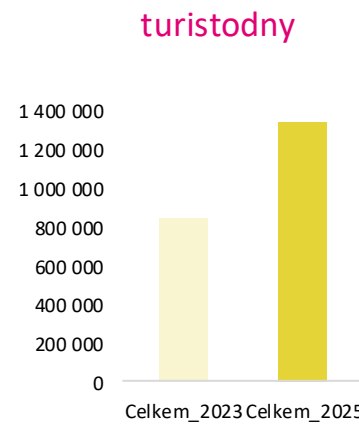
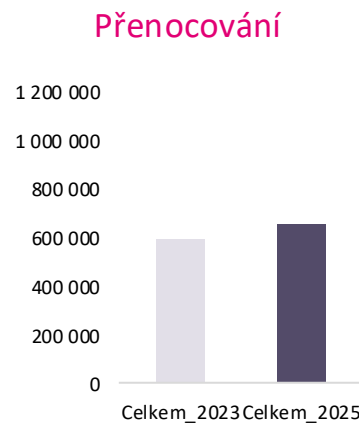
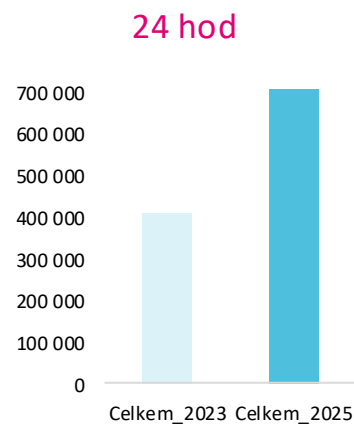
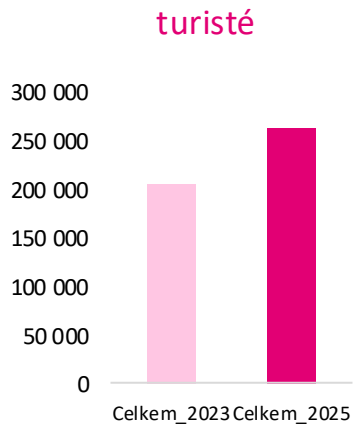
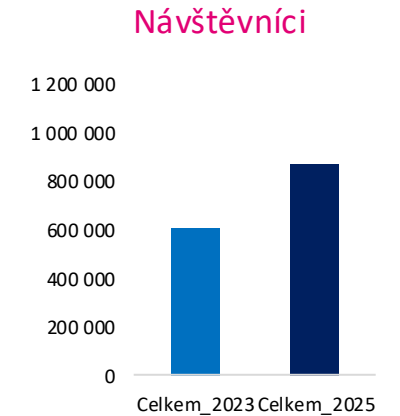
Návštěvnost území KRNAP - východ

Návštěvnost	KRNAP - východ		
	Domáci	Zahraniční	Celkem
Turisté	208 648	52 884	261 532
24 hod pobyty	654 409	75 395	729 802
Přenocování	554 579	97 132	651 711
Turistodny	1 192 441	141 824	1 334 263
Podíl turistů	80%	20%	100%
Počet 24 hod pobytů na turistu	3,14	1,43	2,79
Počet přenocování na turistu	2,66	1,84	2,49
Počet turistodnů na turistu	5,72	2,68	5,10
Výletníci	425 691	176 685	602 377
Výletonávštěvy	534 332	268 426	802 758
Podíl výletníků	71%	29%	100%
Počet návštěv na výletníka	1,26	1,52	1,33
Návštěvníci	634 339	229 569	863 909
Návštěvodny	1 726 773	410 250	2 137 021
Podíl návštěvníků	81%	19%	100%

Turistickou oblast KRNAP - východ navštívilo v analyzovaném období celkem 863 909 návštěvníků, z toho 261 532 turistů (208 648 domácích a 52 884 zahraničních) a 602 377 výletníků (425 691 domácích a 176 685 zahraničních). Celkový počet návštěvodnů činil 2 137 021 (1 726 773 domácích a 410 250 zahraničních), což představuje 7 053 osobonávštěv průměrně za den, přičemž podíl zahraničních návštěvníků byl 19 %

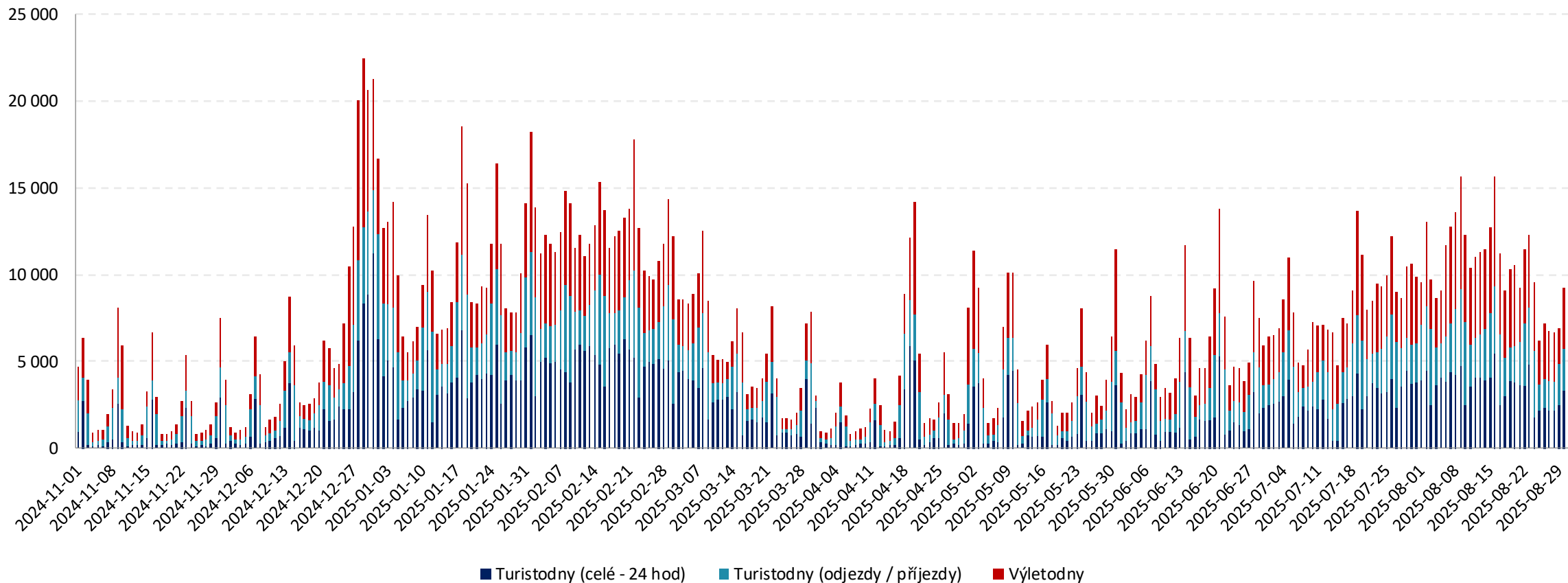
Návštěvnost území KRNAP – východ – porovnání

Návštěvnost	KRNAP – východ – 1-9/2023			KRNAP - východ – 11/2024 – 8/2025			Domáci_změna 23/25	Zahraniční_změna 23/25	Celkem_změna 23/25
	Domáci	Zahraniční	Celkem	Domáci	Zahraniční	Celkem			
Turisté	181 617	22 755	204 372	208 648	52 884	261 532	14,88%	132,41%	27,97%
24 hod pobytu	368 454	38 755	407 202	654 409	75 395	729 802	77,61%	94,54%	79,22%
Přenocování	531 551	57 470	589 016	554 579	97 132	651 711	4,33%	69,01%	10,64%
Turistodny	758 512	82 366	840 868	1 192 441	141 824	1 334 263	57,21%	72,19%	58,68%
Výletníci	285 179	115 706	400 885	425 691	176 685	602 377	49,27%	52,70%	50,26%
Výletonávštěvy	557 318	199 629	756 942	534 332	268 426	802 758	-4,12%	34,46%	6,05%
Návštěvníci	466 796	138 461	605 257	634 339	229 569	863 909	35,89%	65,80%	42,73%
Návštěvodny	1 315 830	281 995	1 597 810	1 726 773	410 250	2 137 021	31,23%	45,48%	33,75%



Analýza návštěvnosti – KRNAP - východ

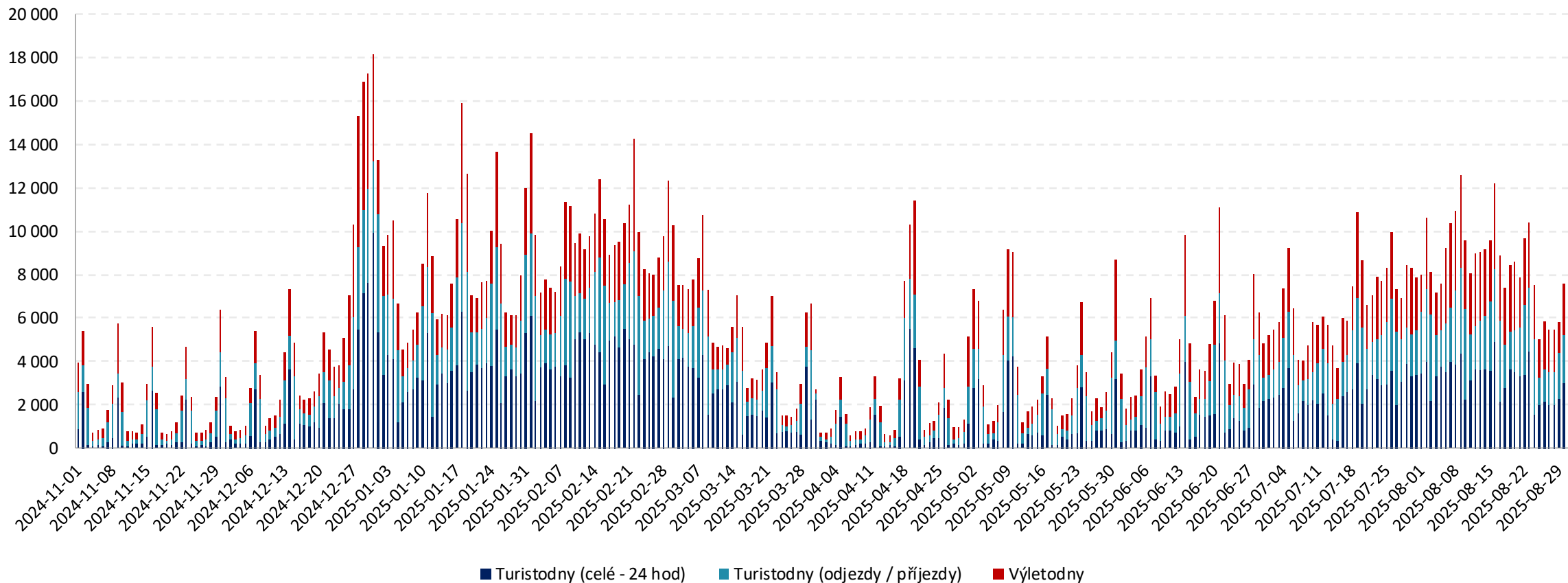
Návštěvnost turistické oblasti KRNAP - východ 11/2024 - 8/2025: Celková návštěvnost



Celková návštěvnost turistické oblasti KRNAP - východ dosáhla v analyzovaném období úrovně 2 137 021 návštěv, tzn. 7 053 osob návštěv průměrně denně. Návštěvnost turistické oblasti KRNAP - východ byla dlouhodobě nejvyšší v období Vánočních svátků a také jarních prázdnin, které napříč republikou probíhaly od 3. 2. do 16. 3.

Analýza návštěvnosti – KRNAP - východ

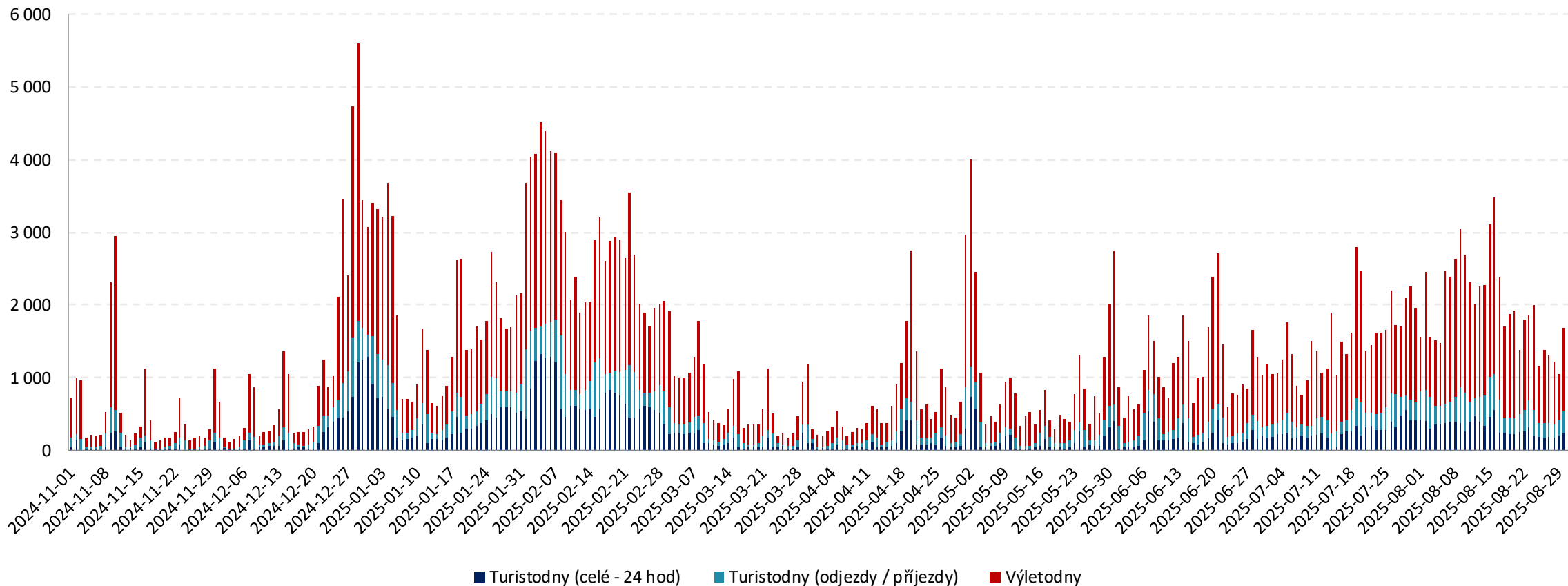
Návštěvnost turistické oblasti KRNAP - východ 11/2024 - 8/2025: Celková návštěvnost – domácí návštěvníci



Celkový počet domácích návštěvníků v turistické oblasti KRNAP - východ dosáhl v analyzovaném období úrovně 1 726 773 návštěvodnů, tzn. 5 699 osobonávštěv průměrně denně. Domácí návštěvnost turistické oblasti KRNAP - východ byla dlouhodobě nejvyšší v období jarních prázdnin, které napříč republikou probíhaly od 3. 2. do 16. 3.

Analýza návštěvnosti – KRNAP - východ

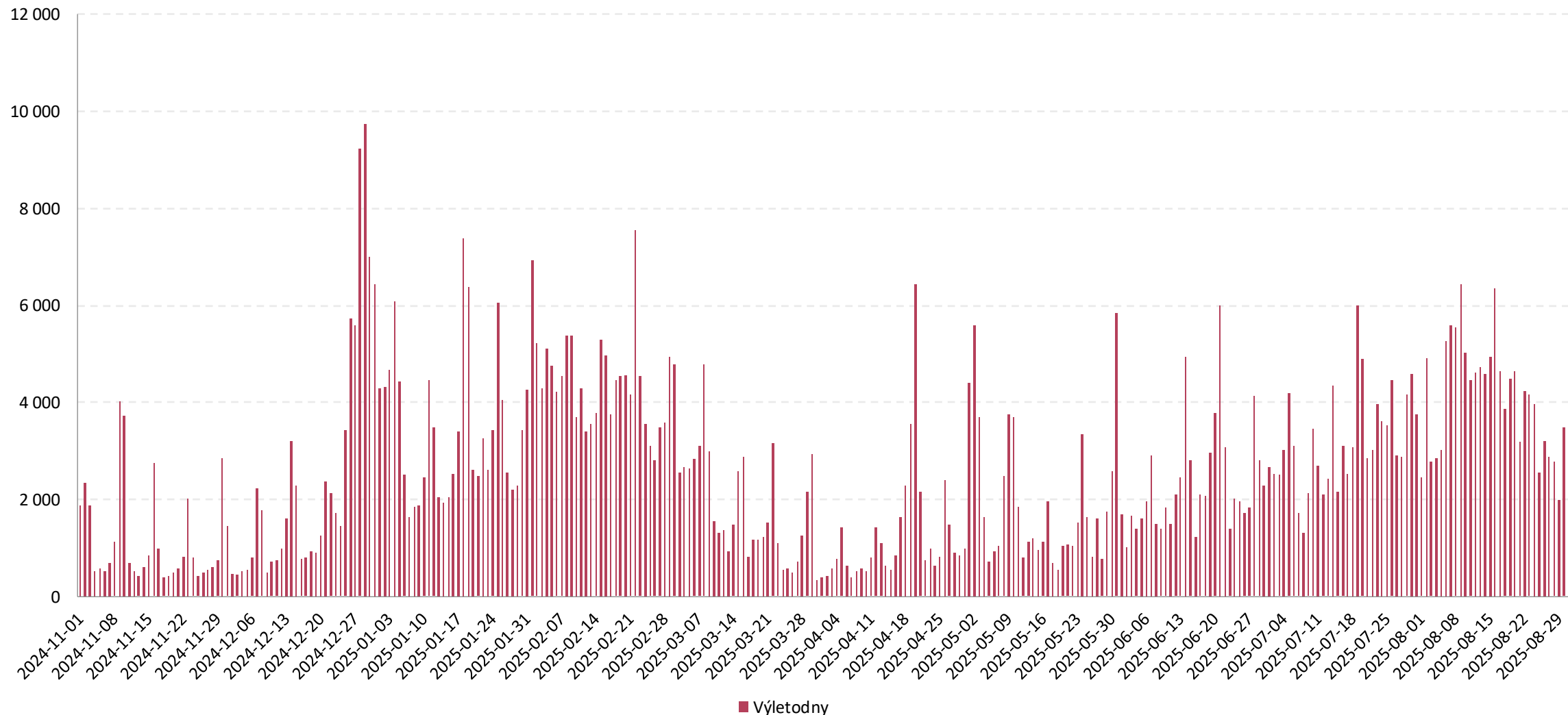
Návštěvnost turistické oblasti KRNAP - východ 11/2024 - 8/2025: Celková návštěvnost – zahraniční návštěvníci



Celkový počet zahraničních návštěvníků v turistické oblasti KRNAP - východ dosáhl v analyzovaném období úrovně 410 250 návštěvodů, tzn. 1354 osob návštěv průměrně denně. Zahraniční návštěvnost turistické oblasti KRNAP - východ byla dlouhodobě nejvyšší v období jarních prázdnin, které napříč republikou probíhaly od 3. 2. do 16. 3.

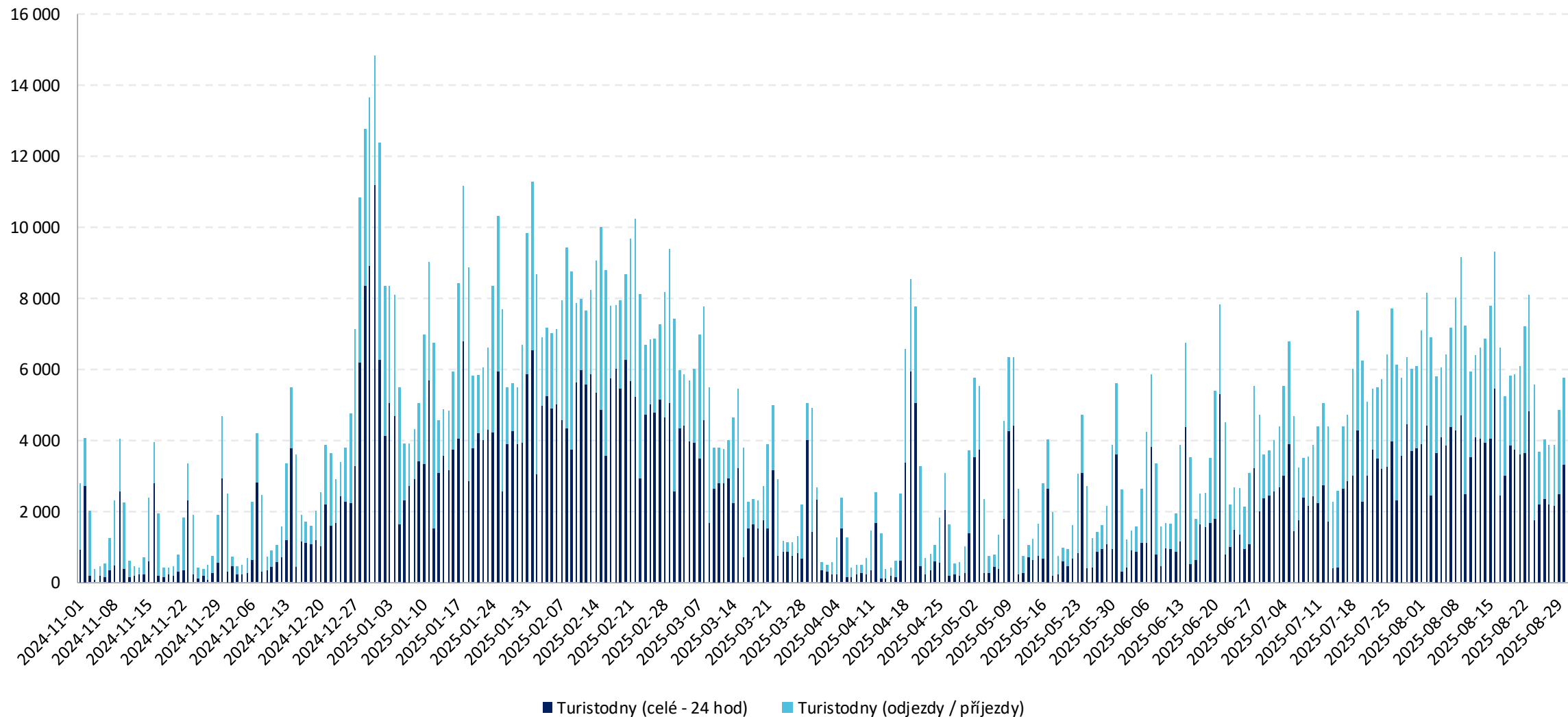
Analýza návštěvnosti – KRNAP - východ

Návštěvnost turistické oblasti KRNAP - východ 11/2024 - 8/2025: Jednodenní návštěvnost – výletníci celkem



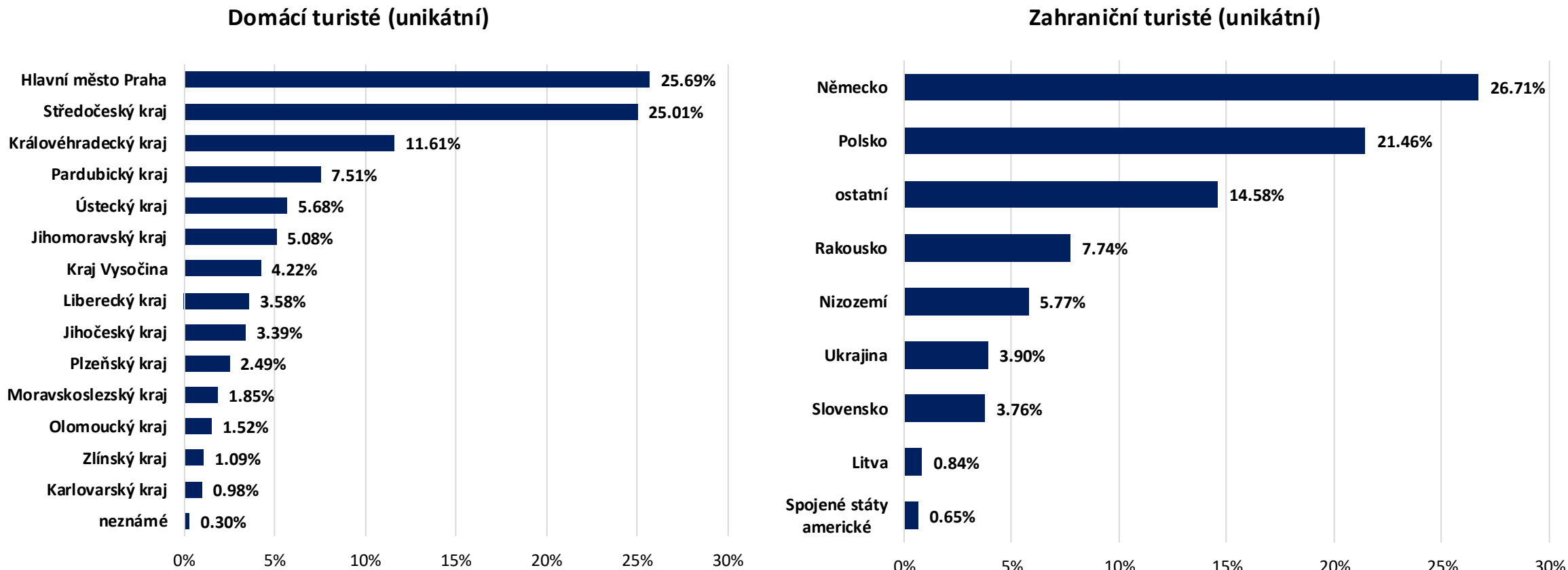
Analýza návštěvnosti – KRNAP - východ

Návštěvnost turistické oblasti KRNAP - východ 11/2024 - 8/2025: Turistická návštěvnost – turisté celkem



Analýza návštěvnosti – KRNAP - východ

Návštěvnost turistické oblasti KRNAP - východ 11/2024 - 8/2025: Odkud přijíždí turisté?

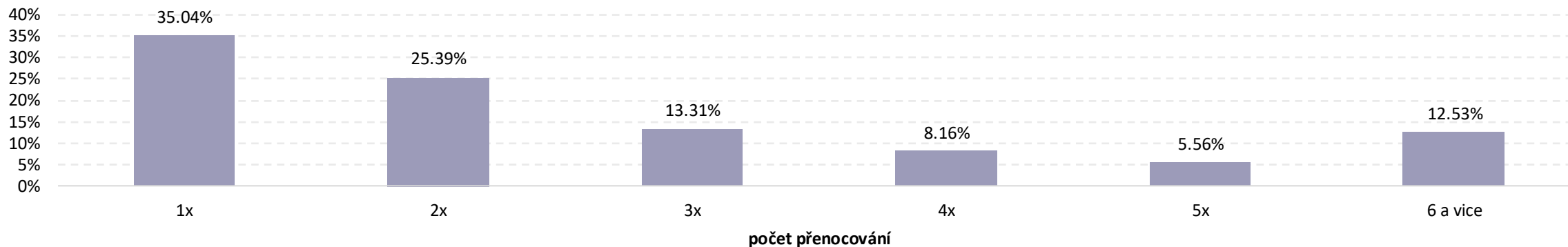


Nejčastějšími místy původu domácích turistů v turistické oblasti KRNAP - východ jsou Hlavní město Praha, Středočeský kraj a Královéhradecký kraj. Z hlediska národnosti převažují země jako jsou Německo a Polsko.

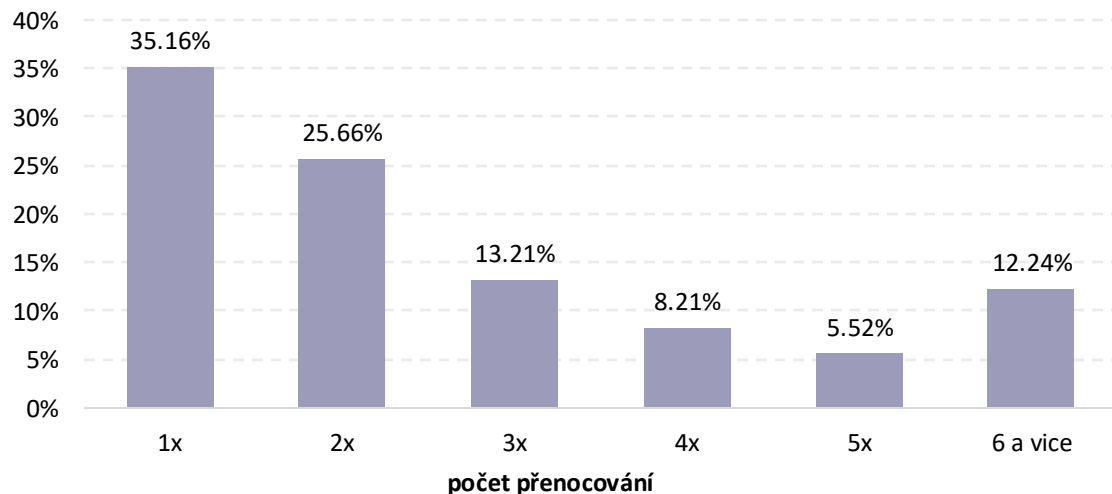
Analýza návštěvnosti – KRNAP - východ

Návštěvnost turistické oblasti KRNAP - východ 11/2024 - 8/2025: Struktura počtu přenocování turistů

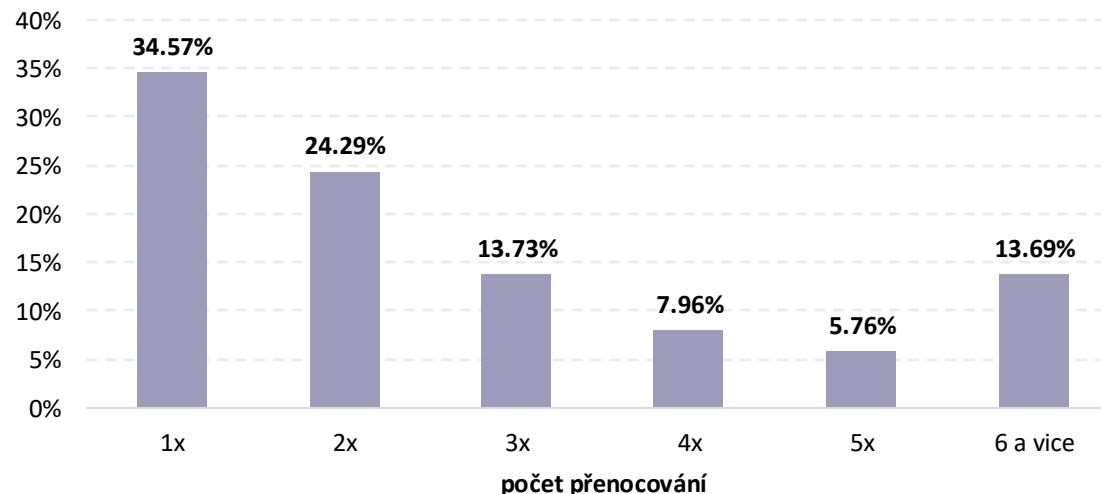
Struktura počtu přenocování turistů



Struktura počtu přenocování domácích turistů

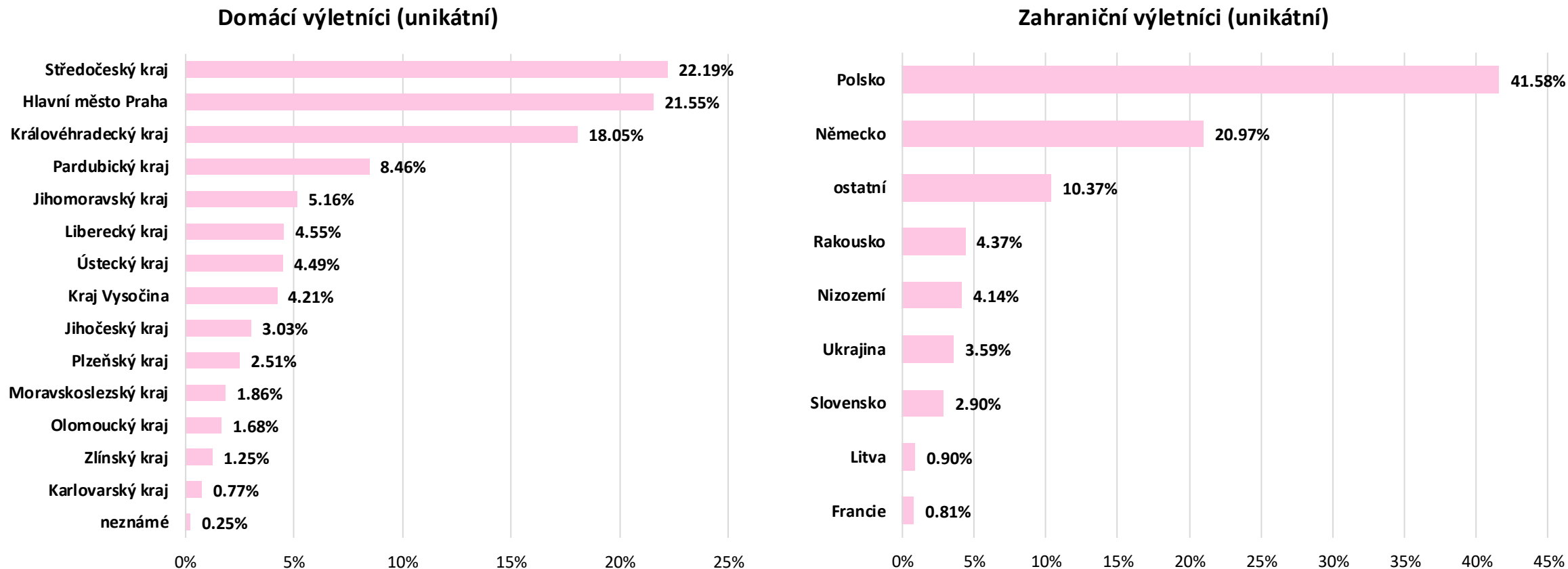


Struktura počtu přenocování zahraničních turistů



Analýza návštěvnosti – KRNAP - východ

Návštěvnost turistické oblasti KRNAP - východ 11/2024 - 8/2025: Odkud přijíždí výletníci?

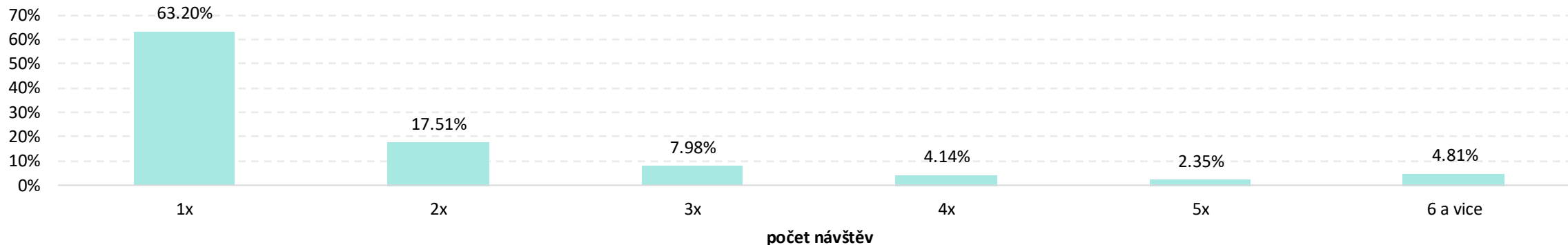


Nejčastějšími místy původu domácích výletníků v turistické oblasti KRNAP - východ jsou Středočeský kraj, Hlavní město Praha a Královéhradecký kraj. Z hlediska národnosti převažují země jako jsou Polsko a Německo.

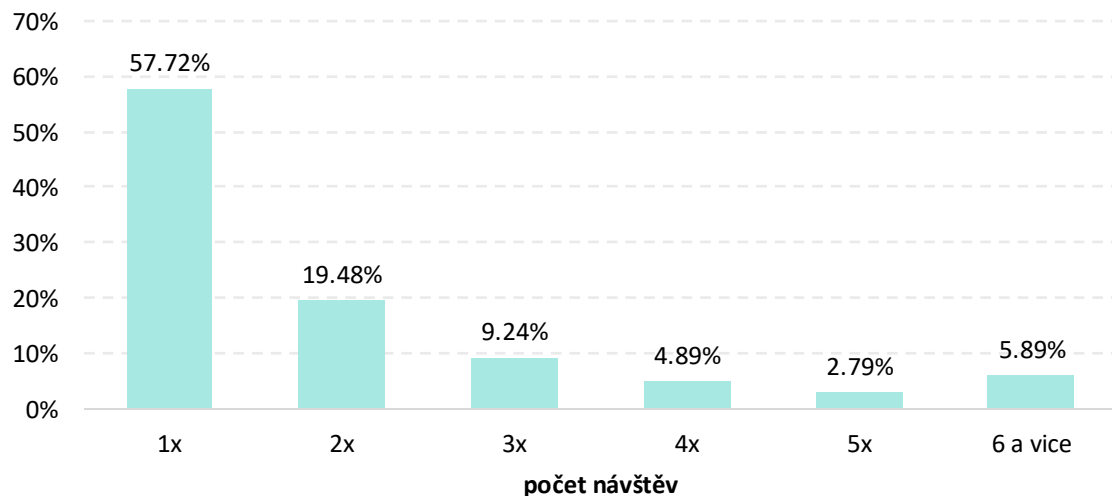
Analýza návštěvnosti – KRNAP - východ

Návštěvnost turistické oblasti KRNAP - východ 11/2024 - 8/2025: Struktura příjezdů výletníků

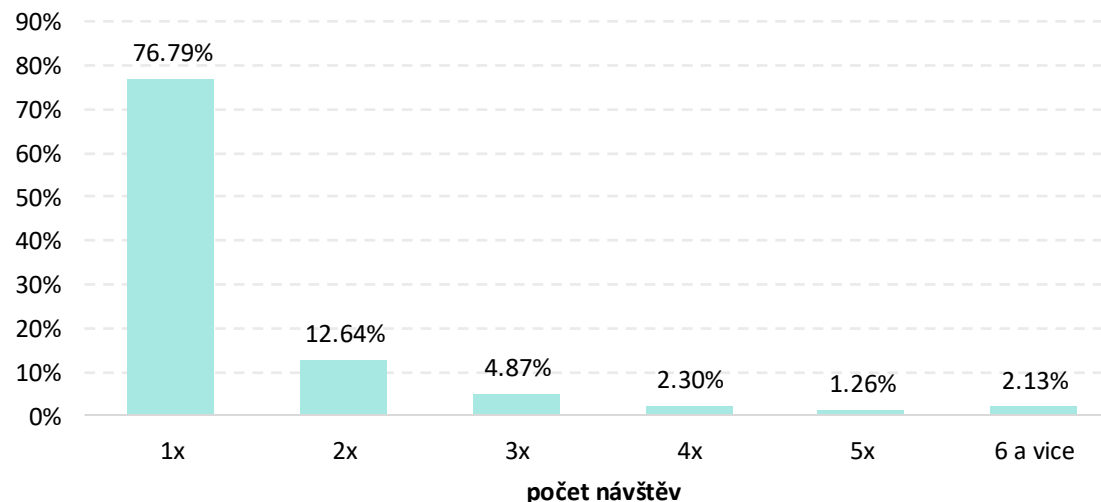
Struktura příjezdů výletníků



Struktura příjezdů domácích výletníků



Struktura příjezdů zahraničních výletníků





Analýza návštěvnosti vybraných
horských středisek na území
Krkonoš
(listopad 2024 - srpen 2025)

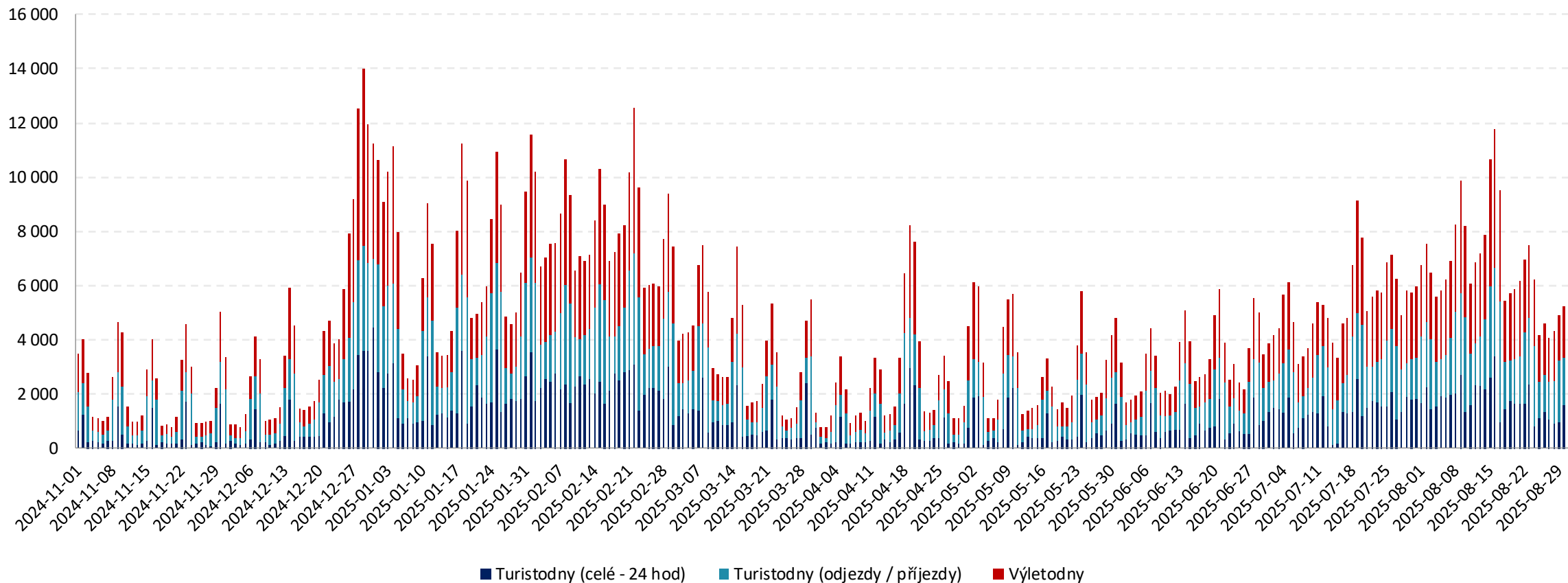
Návštěvnost území Harrachov

Návštěvnost	Harrachov		
	Domáci	Zahraniční	Celkem
Turisté	154 444	48 738	203 182
24 hod pobyty	271 529	84 462	355 989
Přenocování	477 749	126 416	604 165
Turistodny	663 461	167 728	831 187
Podíl turistů	76%	24%	100%
Počet 24 hod pobytů na turistu	1,76	1,73	1,75
Počet přenocování na turistu	3,09	2,59	2,97
Počet turistodnů na turistu	4,30	3,44	4,09
Výletníci	179 780	229 509	409 289
Výletonávštěvy	348 595	211 345	559 940
Podíl výletníků	44%	56%	100%
Počet návštěv na výletníka	1,94	0,92	1,37
Návštěvníci	334 224	278 247	612 471
Návštěvodny	1 012 056	379 073	1 391 127
Podíl návštěvníků	73%	27%	100%

Turistickou oblast Harrachov navštívilo v analyzovaném období celkem 612 471 návštěvníků, z toho 203 182 turistů (154 444 domácích a 48 738 zahraničních) a 409 289 výletníků (179 780 domácích a 229 509 zahraničních). Celkový počet návštěvodnů činil 1 391 127 (1 012 056 domácích a 379 073 zahraničních), což představuje 4 591 osobonávštěv průměrně za den, přičemž podíl zahraničních návštěvníků byl 27 %.

Analýza návštěvnosti – Harrachov

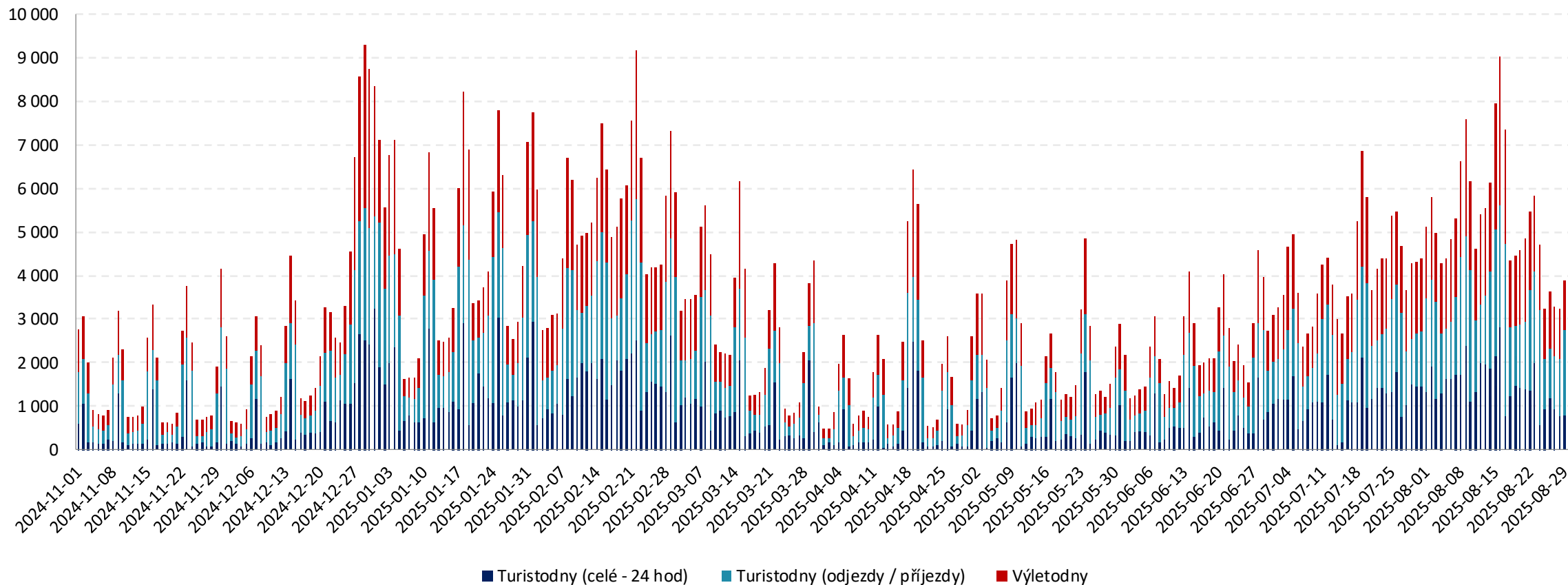
Návštěvnost turistické oblasti Harrachov 11/2024 - 8/2025: Celková návštěvnost



Celková návštěvnost turistické oblasti Harrachov dosáhla v analyzovaném období úrovně 1 391 127 návštěvodníků, tzn. 4 591 osobonávštěv průměrně denně. Návštěvnost turistické oblasti Harrachov byla dlouhodobě nejvyšší v období Vánočních svátků a také jarních prázdnin, které napříč republikou probíhaly od 3. 2. do 16. 3.

Analýza návštěvnosti – Harrachov

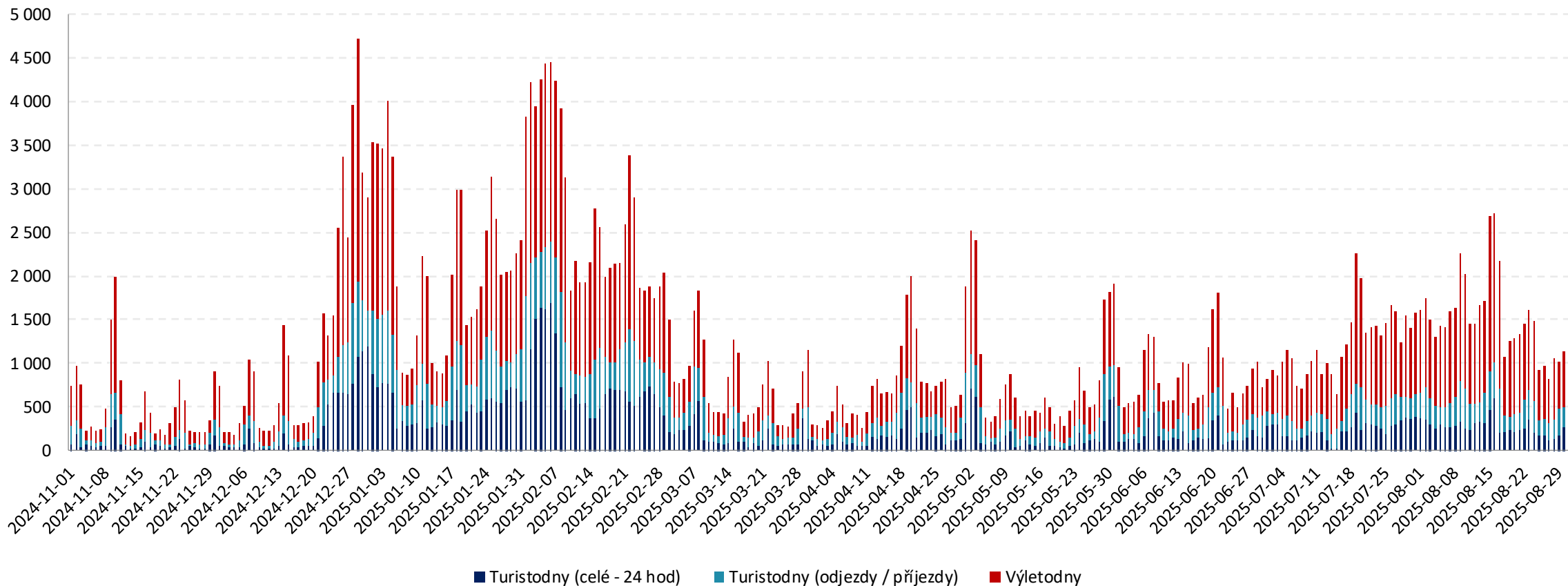
Návštěvnost turistické oblasti Harrachov 11/2024 - 8/2025: Celková návštěvnost – domácí návštěvníci



Celkový počet domácích návštěvníků v turistické oblasti Harrachov dosáhl v analyzovaném období úrovně 10 12 056 návštěv, tzn. 3 340 osob návštěv průměrně denně. Domácí návštěvnost turistické oblasti Harrachov byla dlouhodobě nejvyšší v období jarních prázdnin, které napříč republikou probíhaly od 3. 2. do 16. 3.

Analýza návštěvnosti – Harrachov

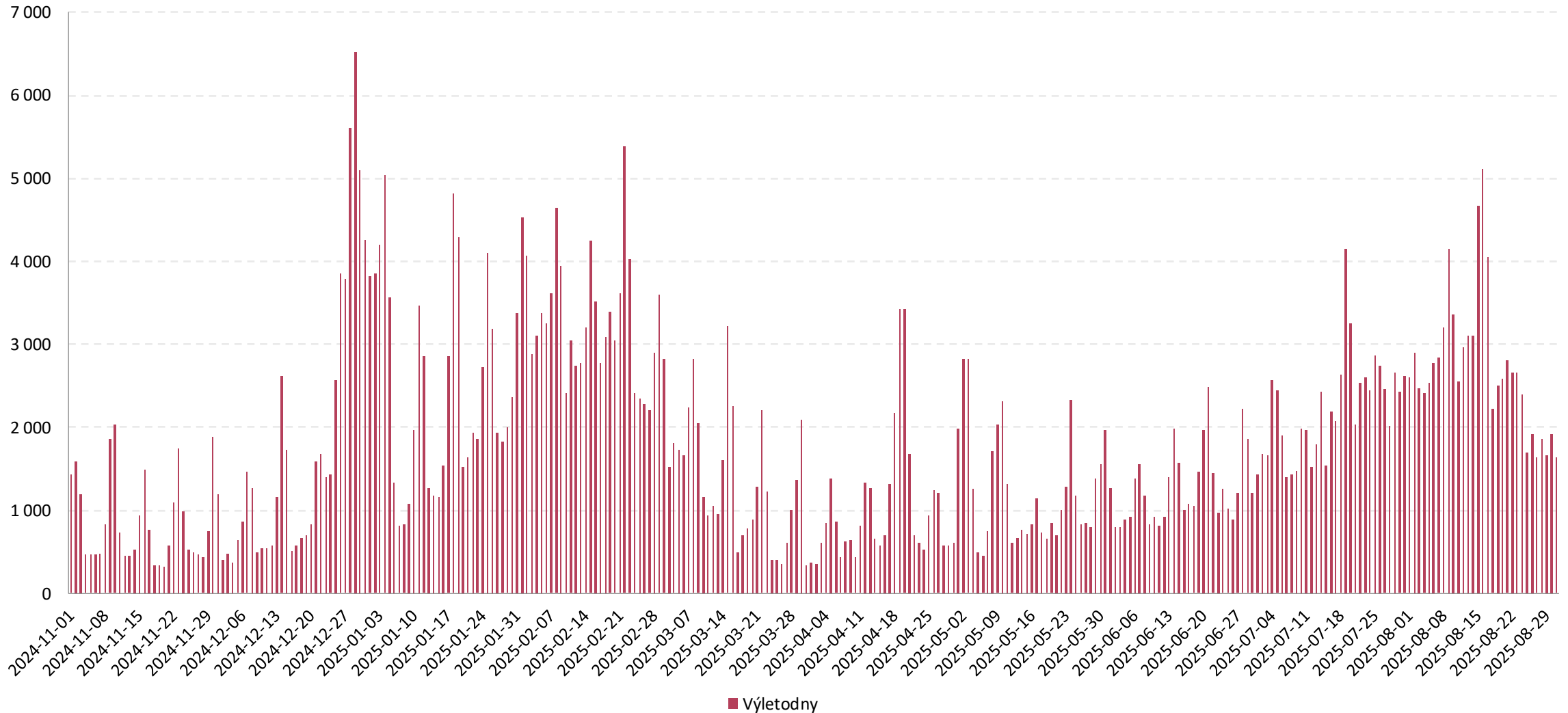
Návštěvnost turistické oblasti Harrachov 11/2024 - 8/2025: Celková návštěvnost – zahraniční návštěvníci



Celkový počet zahraničních návštěvníků v turistické oblasti Harrachov dosáhl v analyzovaném období úrovně 379 073 návštěvodnů, tzn. 1251 osobonávštěv průměrně denně. Zahraniční návštěvnost turistické oblasti Harrachov byla dlouhodobě nejvyšší v období jarních prázdnin, které napříč republikou probíhaly od 3. 2. do 16. 3.

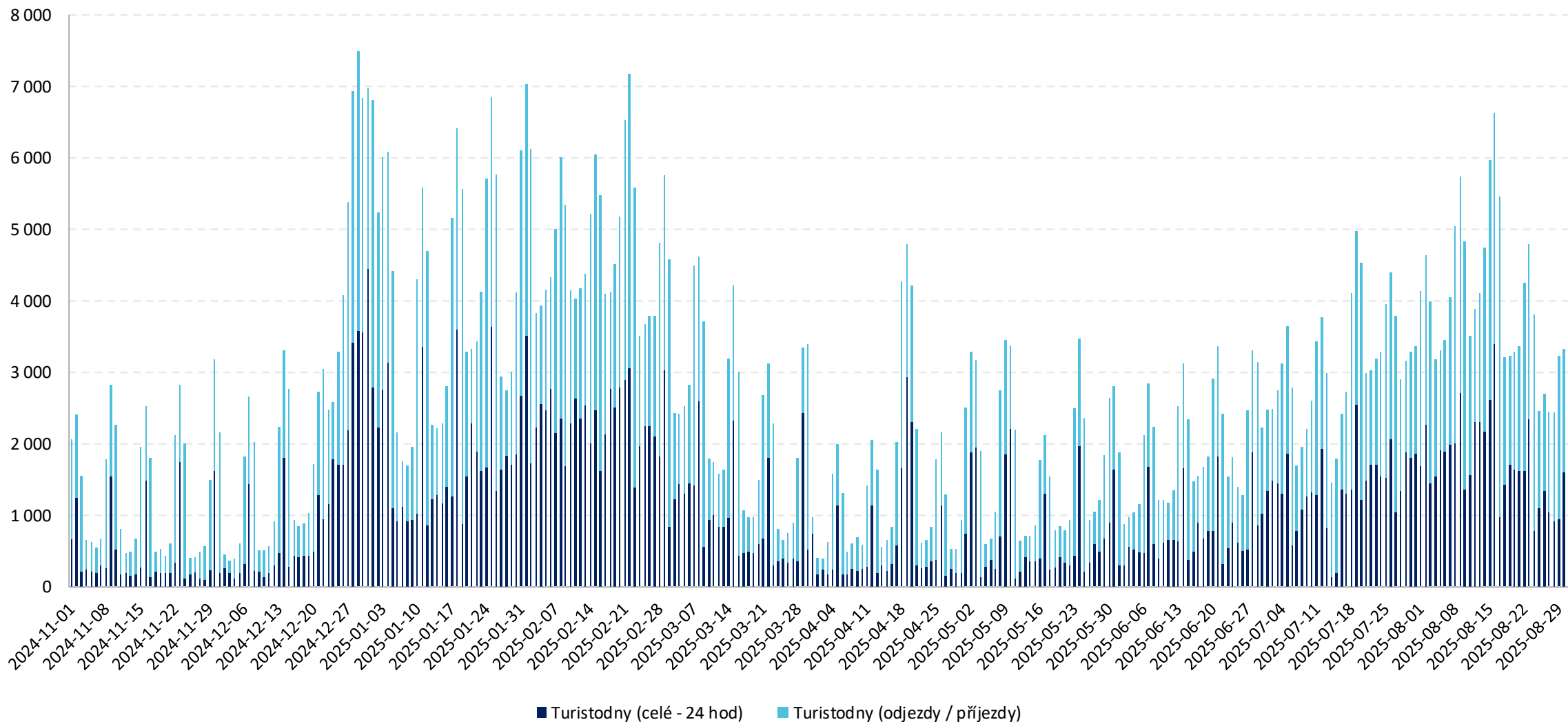
Analýza návštěvnosti – Harrachov

Návštěvnost turistické oblasti Harrachov 11/2024 - 8/2025: Jednodenní návštěvnost – výletníci celkem



Analýza návštěvnosti – Harrachov

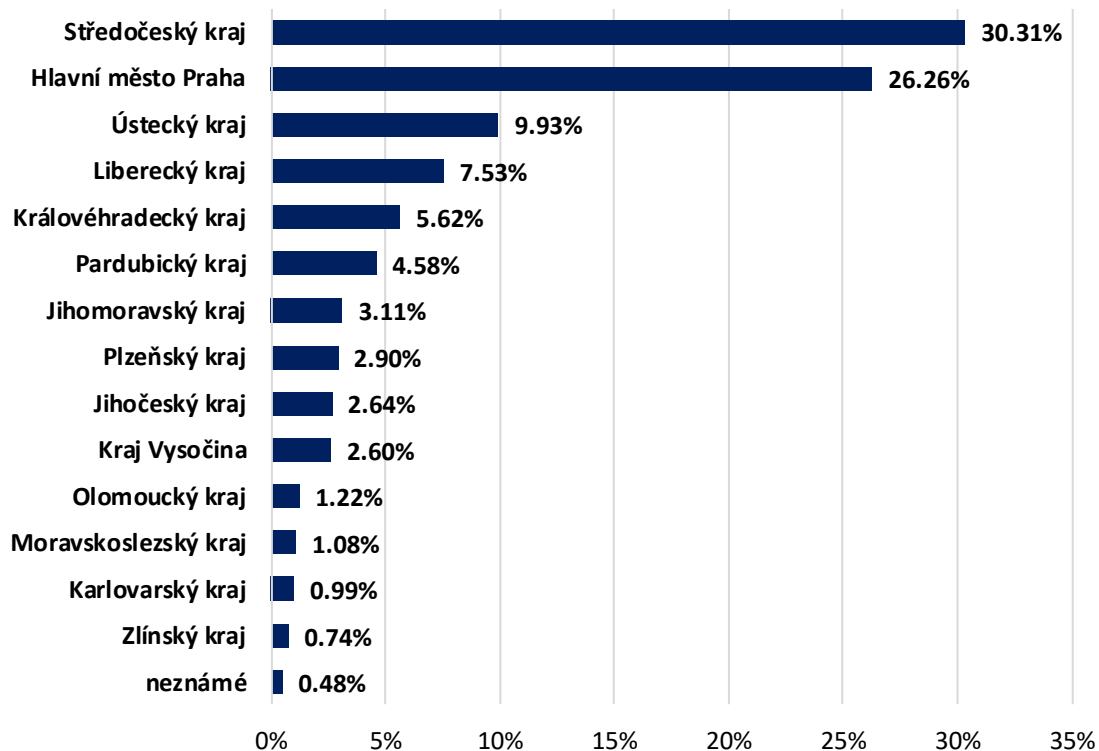
Návštěvnost turistické oblasti Harrachov 11/2024 - 8/2025: Turistická návštěvnost – turisté celkem



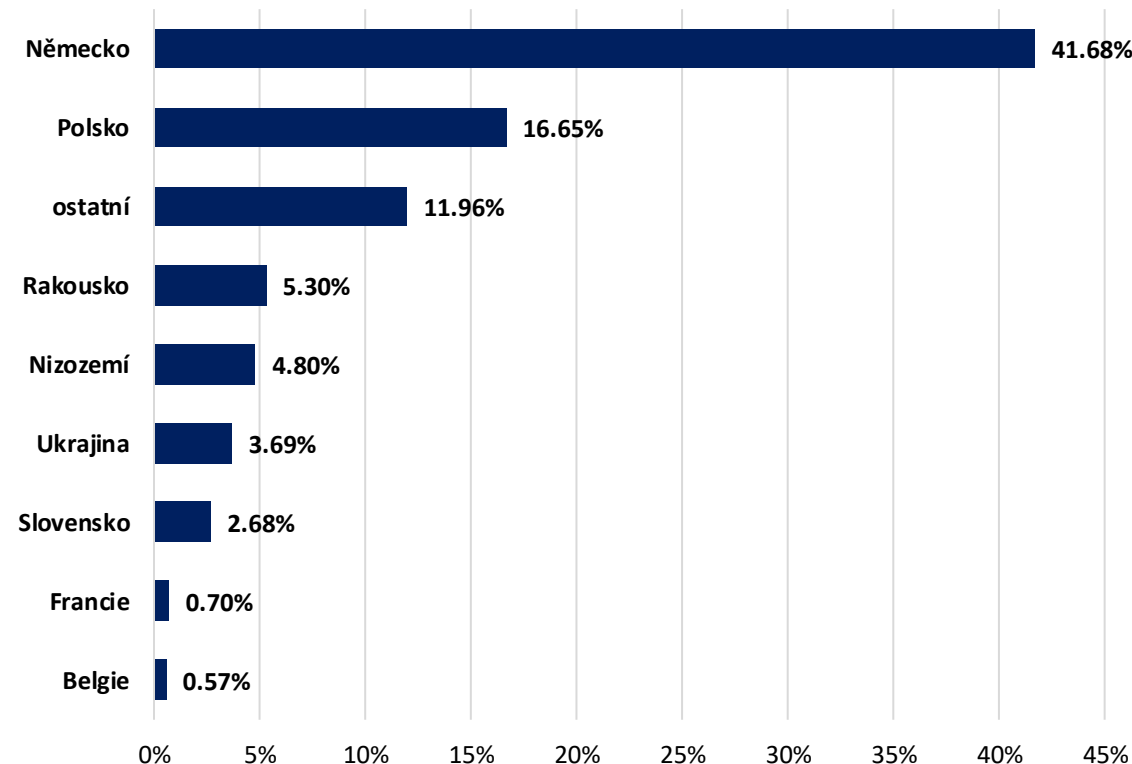
Analýza návštěvnosti – Harrachov

Návštěvnost turistické oblasti Harrachov 11/2024 - 8/2025: Odkud přijíždí turisté?

Domácí turisté (unikátní)



Zahranční turisté (unikátní)

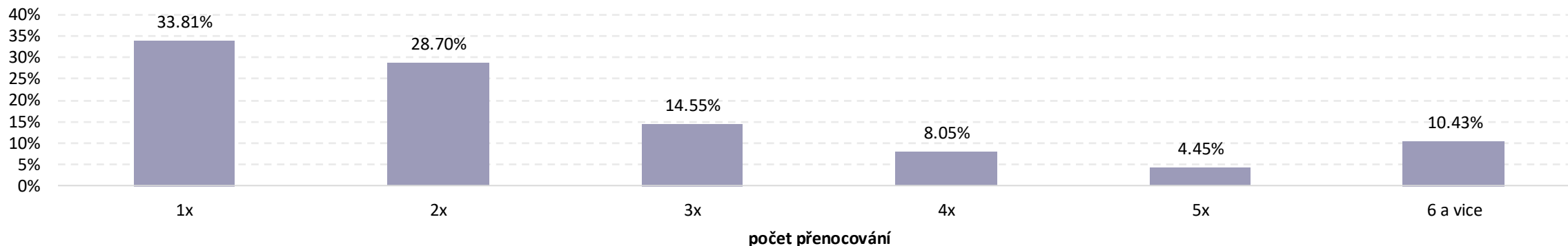


Nejčastějšími místy původu domácích turistů v turistické oblasti Harrachov jsou Středočeský kraj, Hlavní město Praha a Ústecký kraj. Z hlediska národnosti převažují země jako jsou Německo a Polsko.

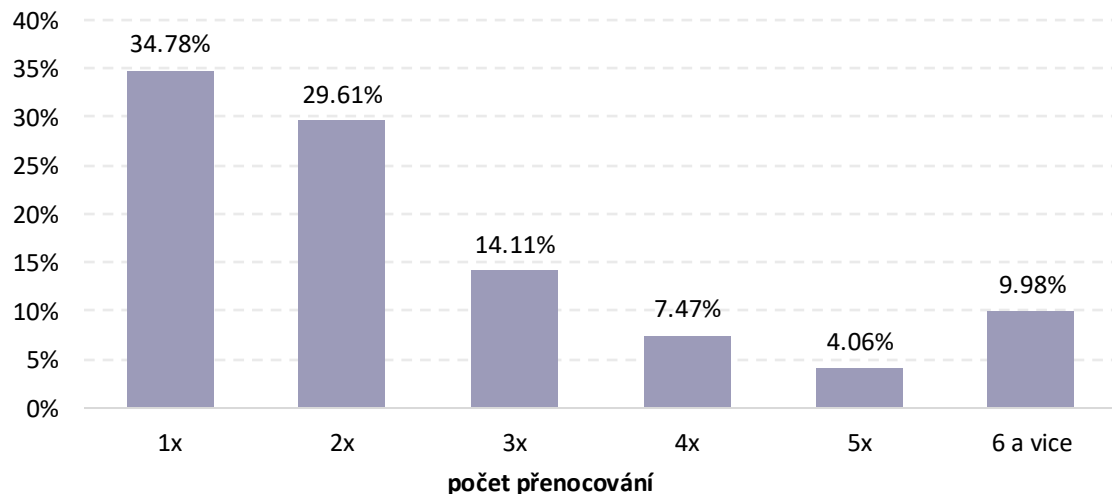
Analýza návštěvnosti – Harrachov

Návštěvnost turistické oblasti Harrachov 11/2024 - 8/2025: Struktura počtu přenocování turistů

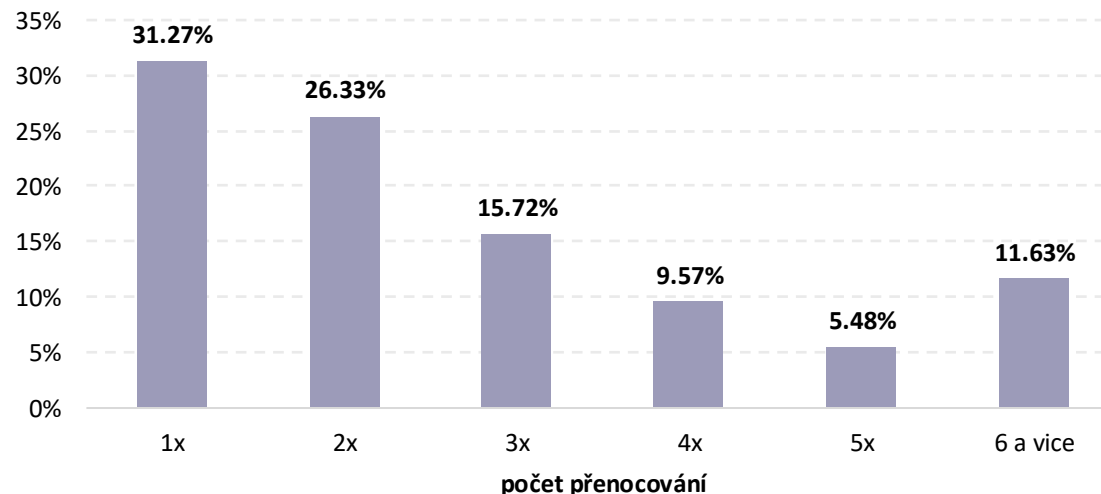
Struktura počtu přenocování turistů



Struktura počtu přenocování domácích turistů

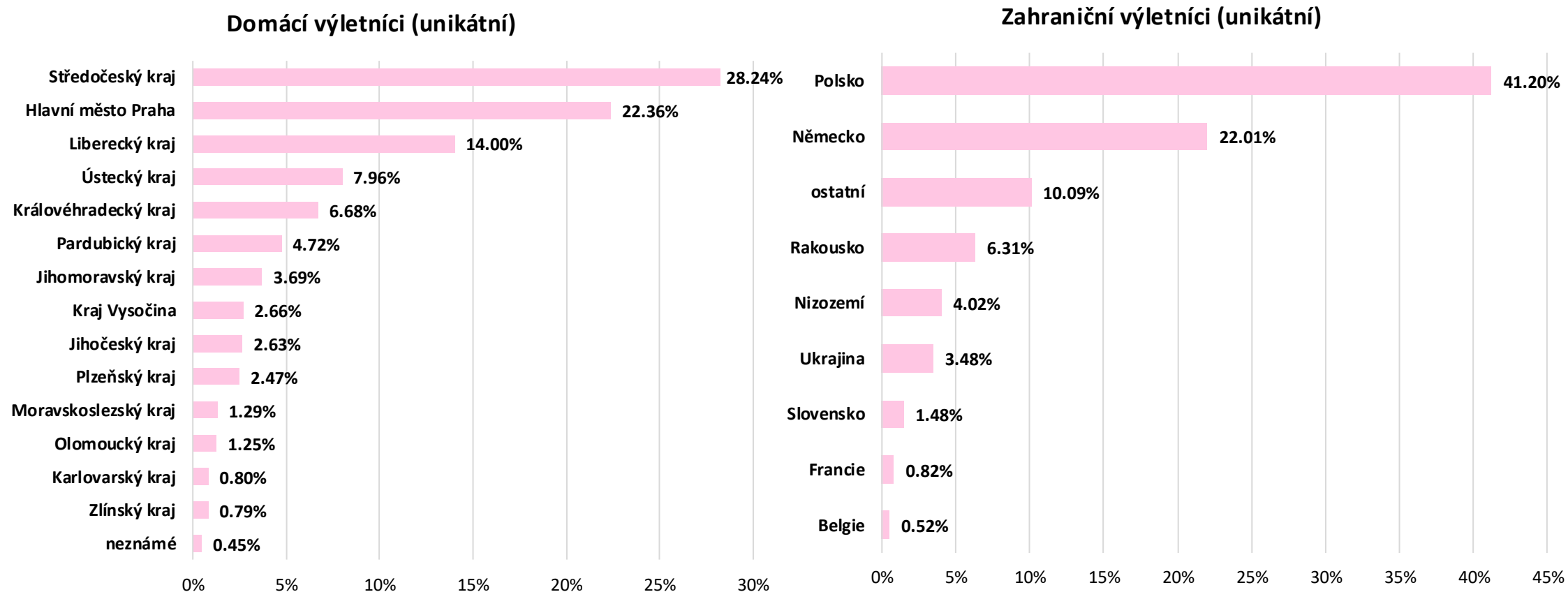


Struktura počtu přenocování zahraničních turistů



Analýza návštěvnosti – Harrachov

Návštěvnost turistické oblasti Harrachov 11/2024 - 8/2025: Odkud přijíždí výletníci?

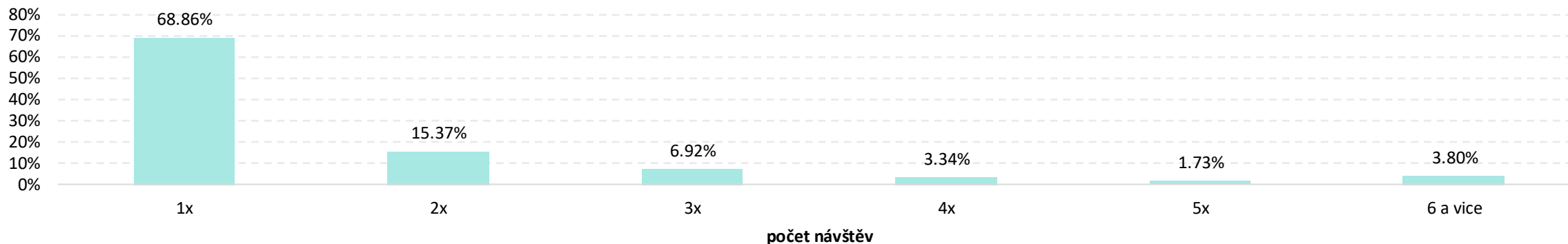


Nejčastějšími místy původu domácích výletníků v turistické oblasti Harrachov jsou Středočeský kraj, Hlavní město Praha a Liberecký kraj. Z hlediska národnosti převažují země jako jsou Polsko a Německo.

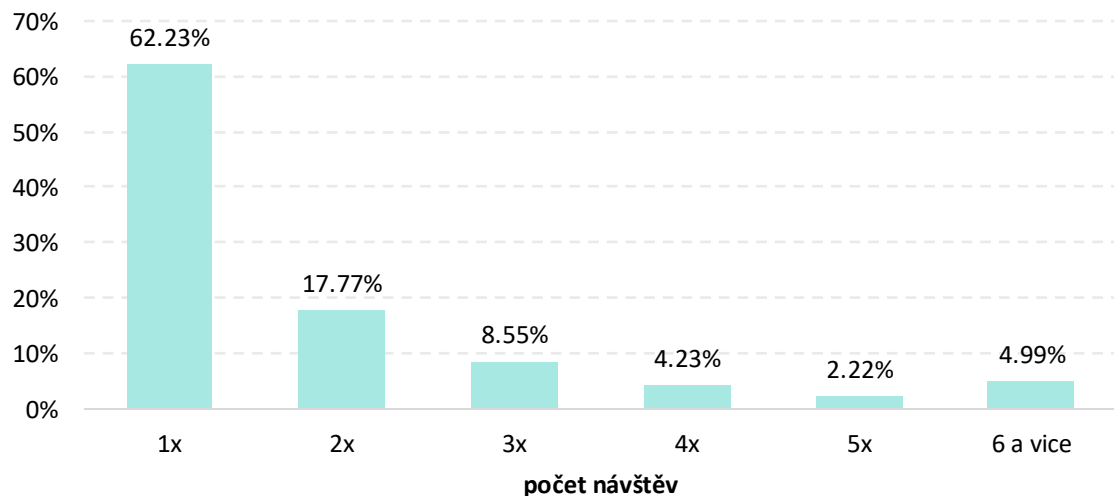
Analýza návštěvnosti – Harrachov

Návštěvnost turistické oblasti Harrachov 11/2024 - 8/2025: Struktura příjezdů výletníků

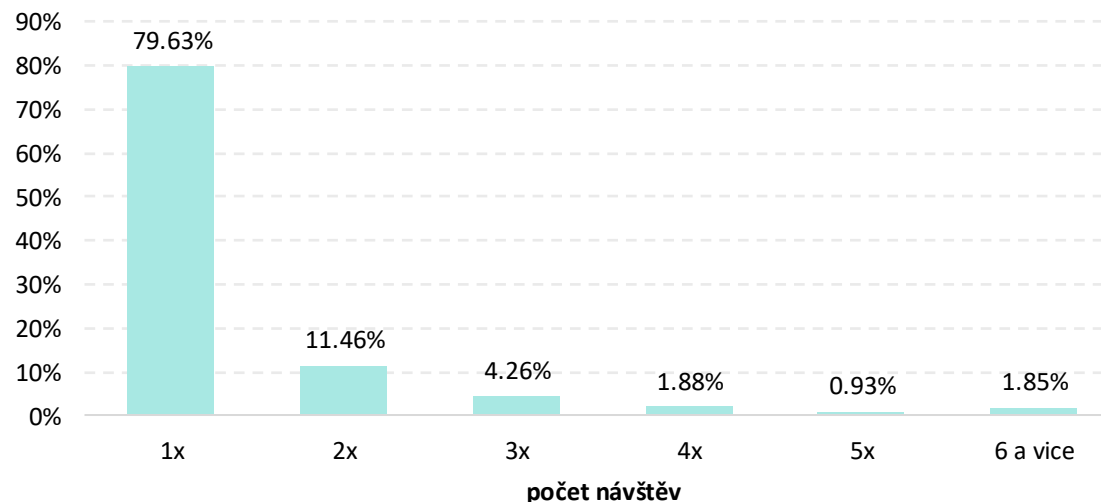
Struktura příjezdů výletníků



Struktura příjezdů domácích výletníků



Struktura příjezdů zahraničních výletníků



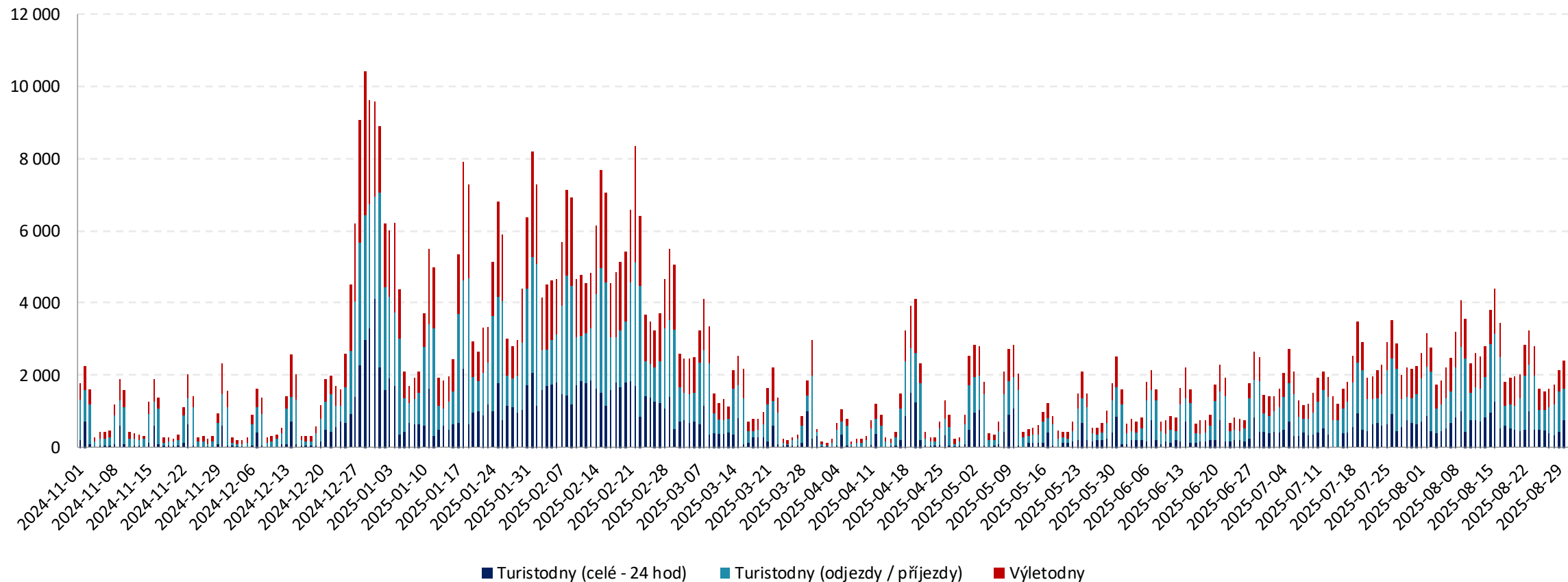
Návštěvnost území Rokytnice nad Jizerou

Návštěvnost	Rokytnice nad Jizerou		
	Domáci	Zahraniční	Celkem
Turisté	80 726	19 162	99 887
24 hod pobyty	129 612	42 143	171 754
Přenocování	248 241	60 830	309 071
Turistodny	391 982	77 414	469 394
Podíl turistů	81%	19%	100%
Počet 24 hod pobytů na turistu	1,61	2,20	1,72
Počet přenocování na turistu	3,08	3,17	3,09
Počet turistodnů na turistu	4,86	4,04	4,70
Výletníci	134 135	32 610	166 745
Výletonávštěvy	186 791	41 381	228 171
Podíl výletníků	80%	20%	100%
Počet návštěv na výletníka	1,39	1,27	1,37
Návštěvníci	214 861	51 772	266 632
Návštěvodny	578 773	118 795	697 565
Podíl návštěvníků	83%	17%	100%

Turistickou oblast Rokytnice nad Jizerou navštívilo v analyzovaném období celkem 266 632 návštěvníků, z toho 99 887 turistů (80 726 domácích a 19 162 zahraničních) a 166 745 výletníků (134 135 domácích a 32 610 zahraničních). Celkový počet návštěvodnů činil 697 565 (578 773 domácích a 118 795 zahraničních), což představuje 2 302 osobonávštěv průměrně za den, přičemž podíl zahraničních návštěvníků byl 17 %

Analýza návštěvnosti – Rokytnice nad Jizerou

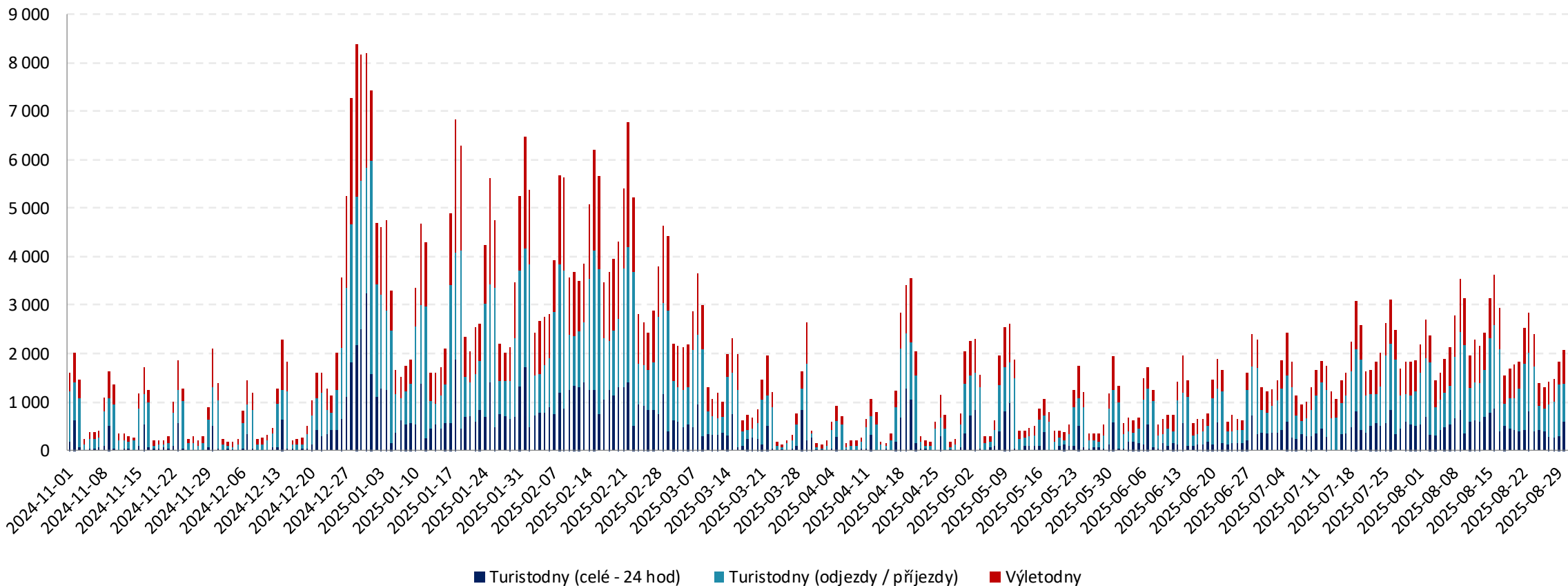
Návštěvnost turistické oblasti Rokytnice nad Jizerou 11/2024 - 8/2025: Celková návštěvnost



Celková návštěvnost turistické oblasti Rokytnice nad Jizerou dosáhla v analyzovaném období úrovně 697 565 návštěvodnů, tzn. 2 302 osobonávštěv průměrně denně. Návštěvnost turistické oblasti Rokytnice nad Jizerou byla dlouhodobě nejvyšší v období Vánočních svátků a také jarních prázdnin, které napříč republikou probíhaly od 3. 2. do 16. 3.

Analýza návštěvnosti – Rokytnice nad Jizerou

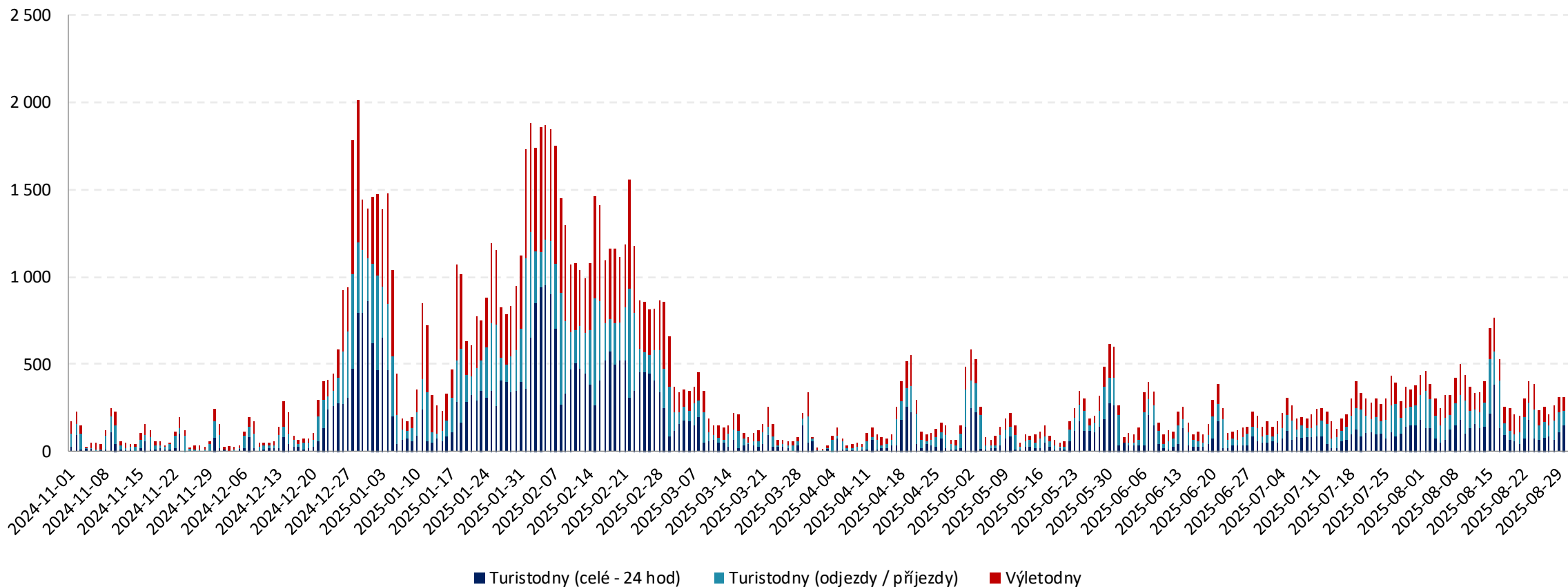
Návštěvnost turistické oblasti Rokytnice nad Jizerou 11/2024 - 8/2025: Celková návštěvnost – domácí návštěvníci



Celkový počet domácích návštěvníků v turistické oblasti Rokytnice nad Jizerou dosáhl v analyzovaném období úrovně 578 773 návštěv, tzn. 1910 osobonávštěv průměrně denně. Domácí návštěvnost turistické oblasti Rokytnice nad Jizerou byla dlouhodobě nejvyšší v období jarních prázdnin, které napříč republikou probíhaly od 3. 2. do 16. 3.

Analýza návštěvnosti – Rokytnice nad Jizerou

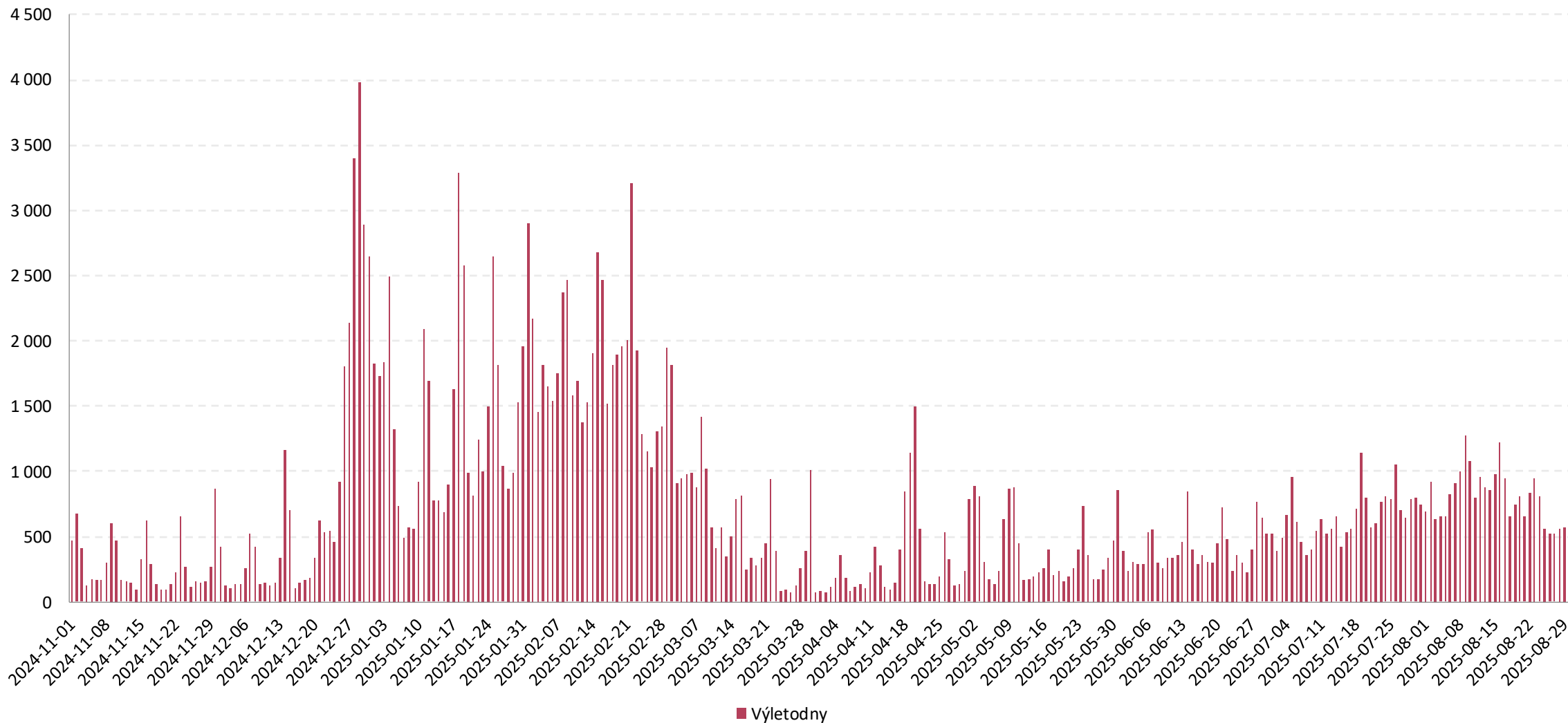
Návštěvnost turistické oblasti Rokytnice nad Jizerou 11/2024 - 8/2025: Celková návštěvnost – zahraniční návštěvníci



Celkový počet zahraničních návštěvníků v turistické oblasti Rokytnice nad Jizerou dosáhl v analyzovaném období úrovně 118 795 návštěv, tzn. 392 osob návštěv průměrně denně. Zahraniční návštěvnost turistické oblasti Rokytnice nad Jizerou byla dlouhodobě nejvyšší v období jarních prázdnin, které napříč republikou probíhaly od 3. 2. do 16. 3.

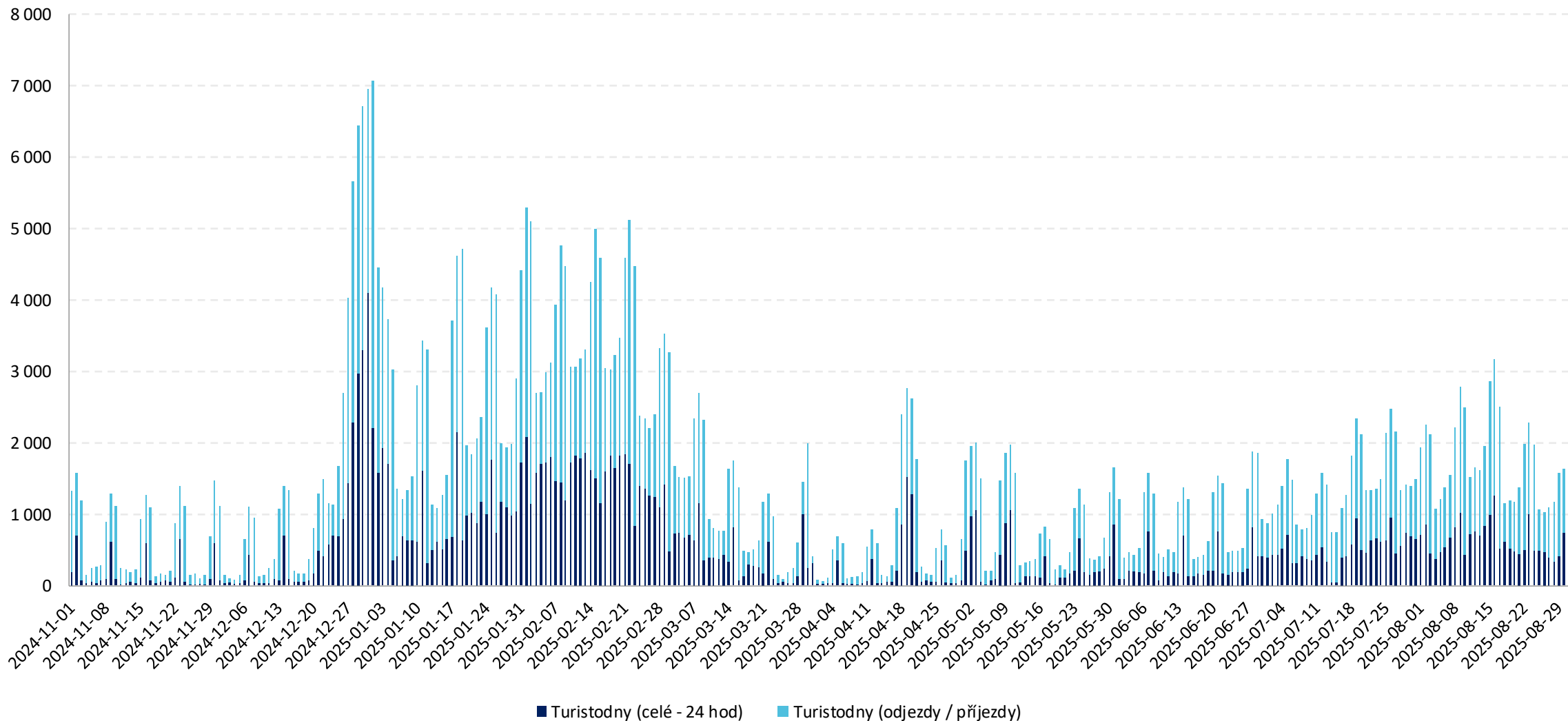
Analýza návštěvnosti – Rokytnice nad Jizerou

Návštěvnost turistické oblasti Rokytnice nad Jizerou 11/2024 - 8/2025 : Jednodenní návštěvnost – výletníci celkem



Analýza návštěvnosti – Rokytnice nad Jizerou

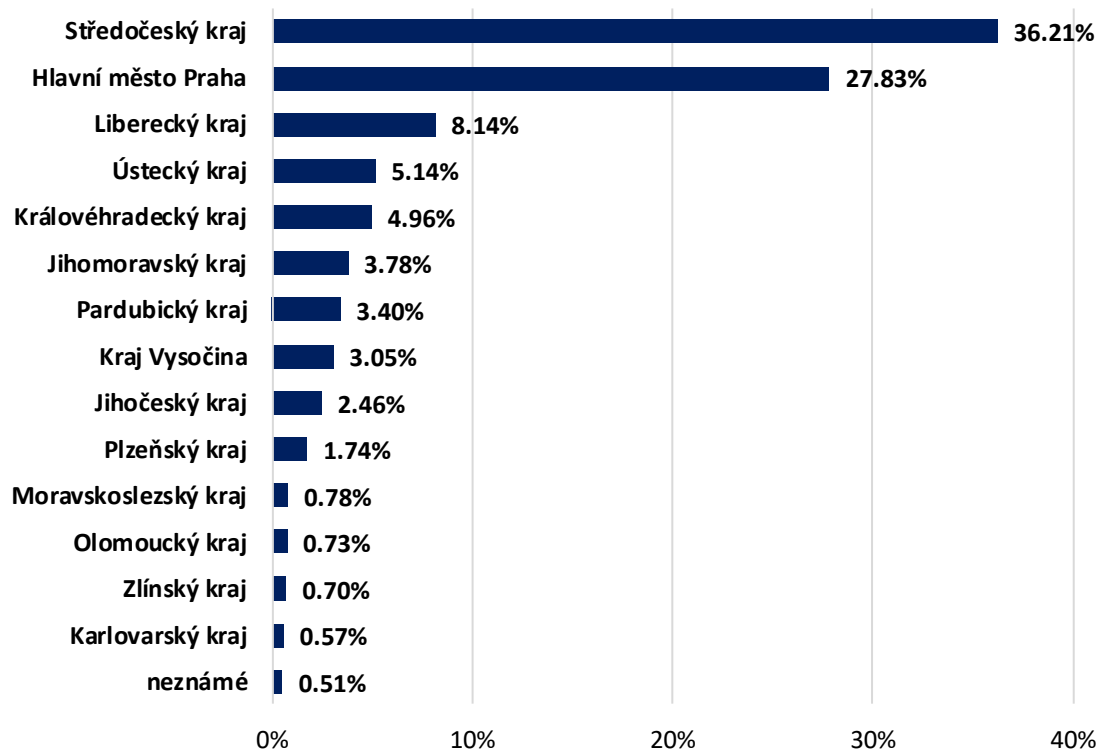
Návštěvnost turistické oblasti Rokytnice nad Jizerou 11/2024 - 8/2025: Turistická návštěvnost – turisté celkem



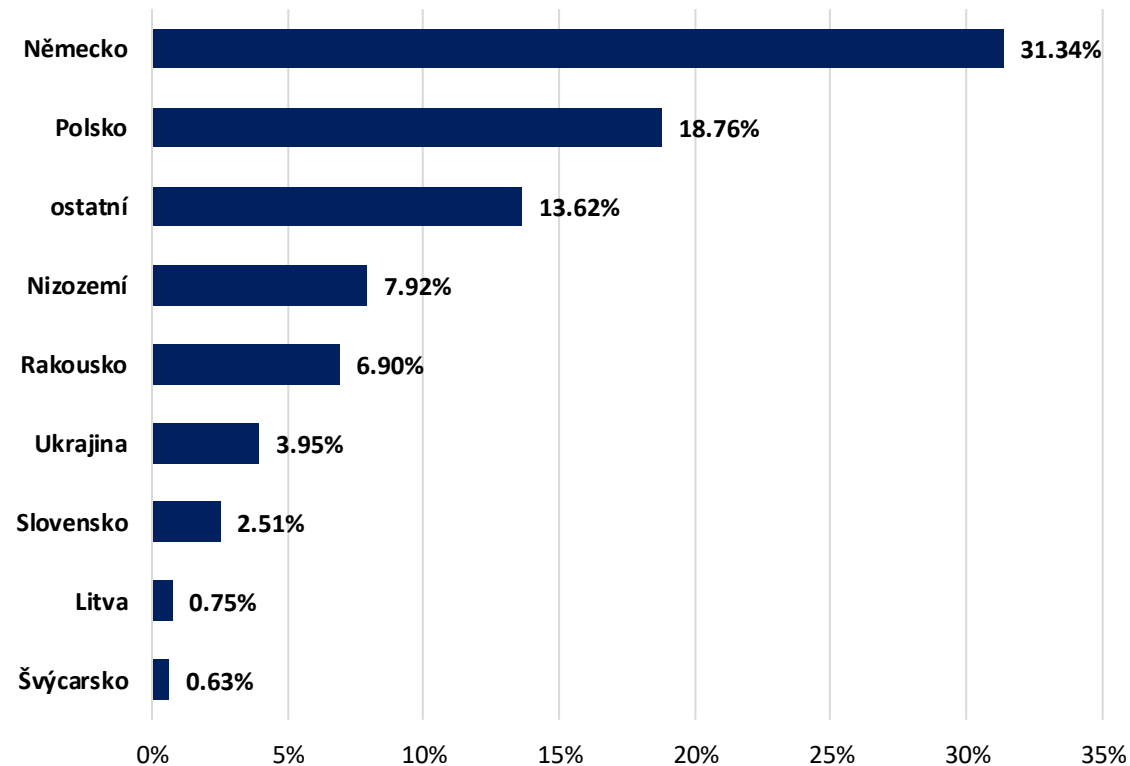
Analýza návštěvnosti – Rokytnice nad Jizerou

Návštěvnost turistické oblasti Rokytnice nad Jizerou 11/2024 - 8/2025: Odkud přijíždí turisté?

Domácí turisté (unikátní)



Zahranční turisté (unikátní)

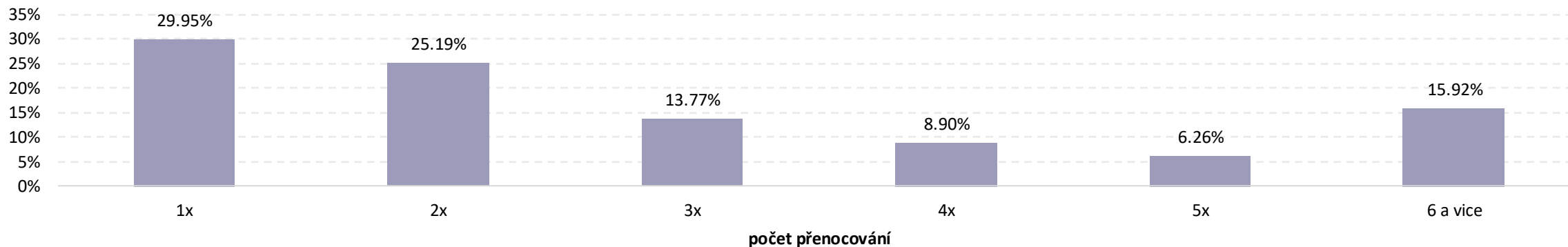


Nejčastějšími místy původu domácích turistů v turistické oblasti Rokytnice nad Jizerou jsou Středočeský kraj, Hlavní město Praha a Liberecký kraj. Z hlediska národnosti převažují země jako jsou Německo a Polsko.

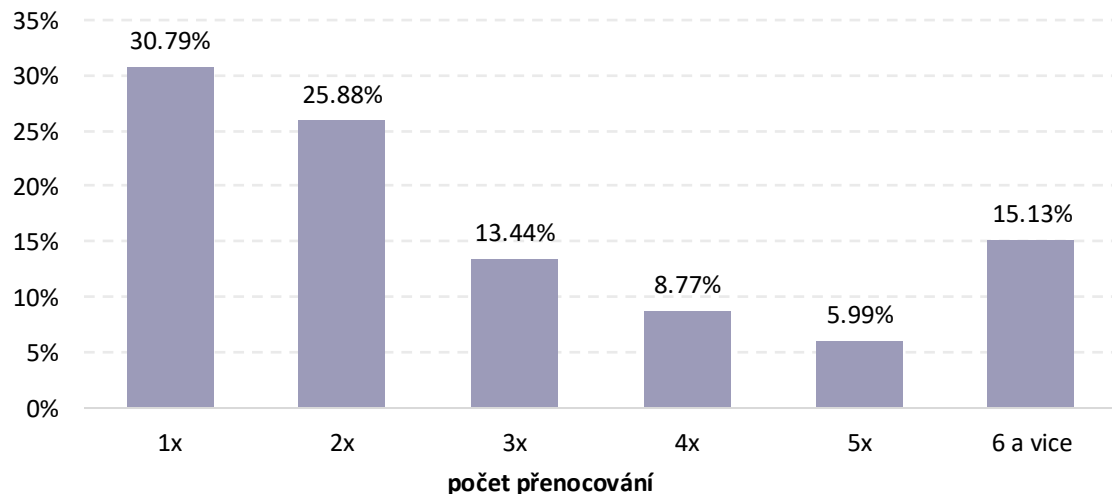
Analýza návštěvnosti – Rokytnice nad Jizerou

Návštěvnost turistické oblasti Rokytnice nad Jizerou 11/2024 - 8/2025: Struktura počtu přenocování turistů

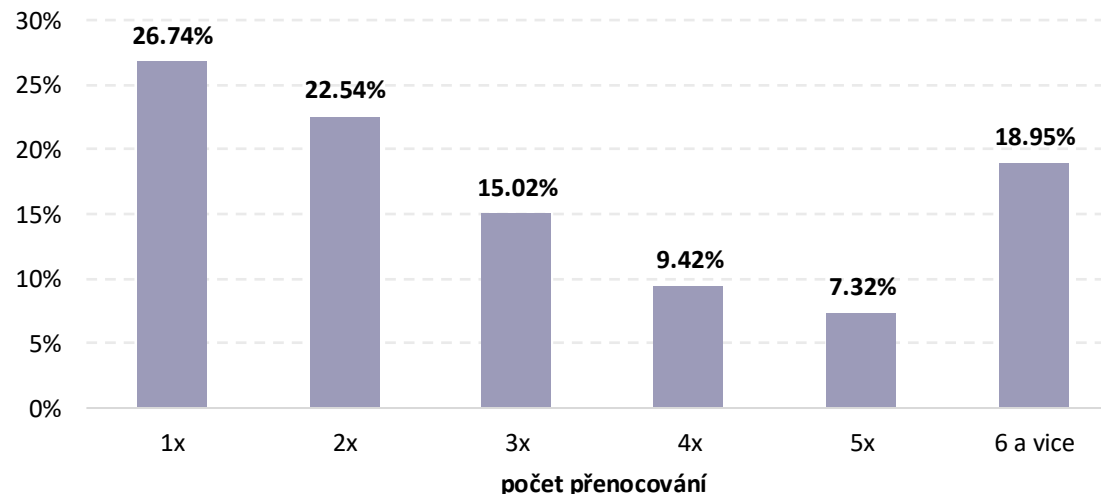
Struktura počtu přenocování turistů



Struktura počtu přenocování domácích turistů

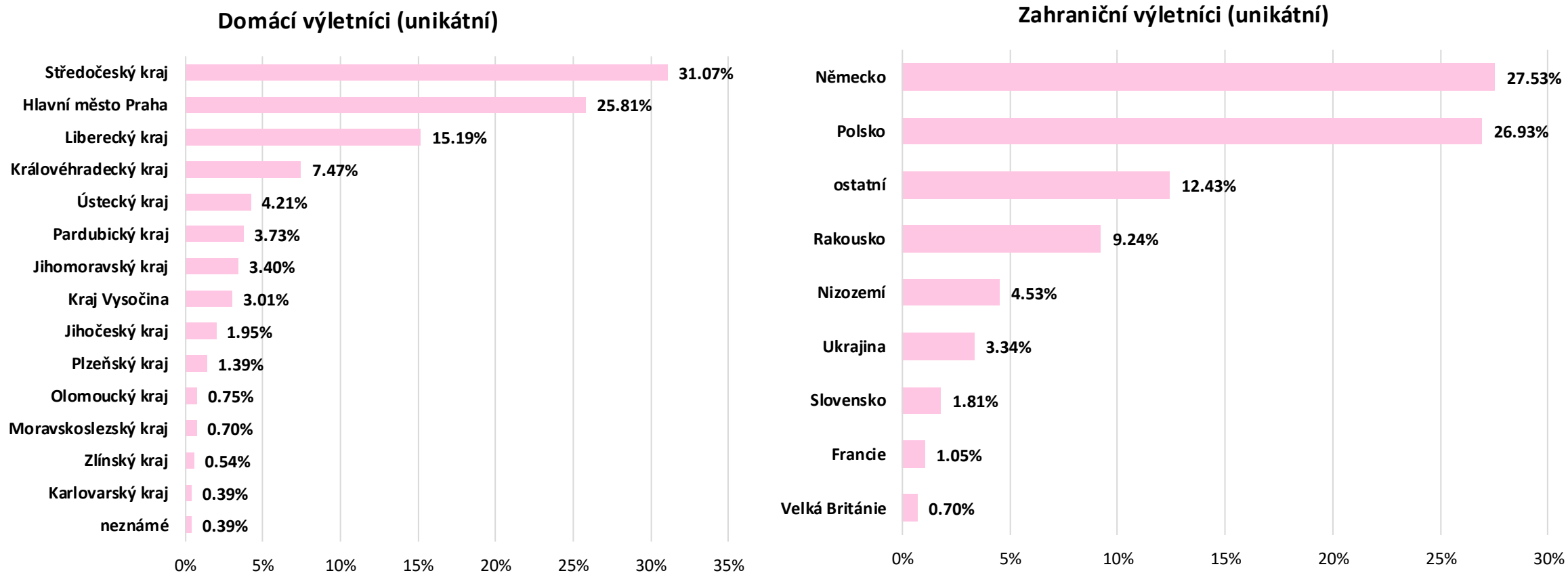


Struktura počtu přenocování zahraničních turistů



Analýza návštěvnosti – Rokytnice nad Jizerou

Návštěvnost turistické oblasti Rokytnice nad Jizerou 11/2024 - 8/2025: Odkud přijíždí výletníci?

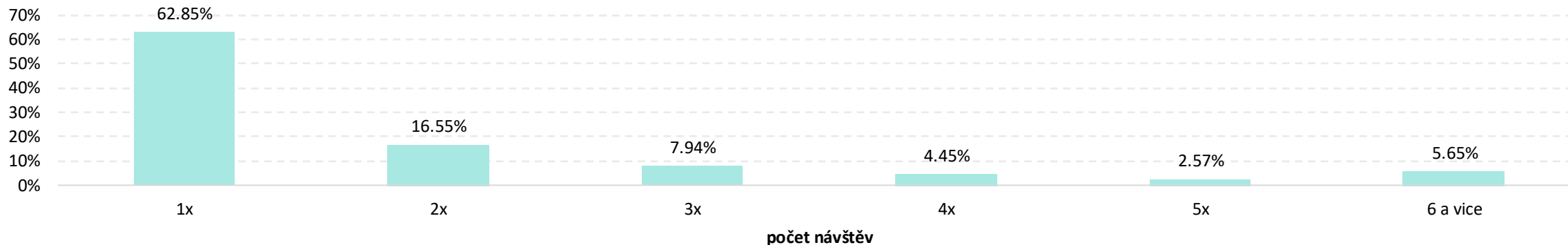


Nejčastějšími místy původu domácích výletníků v turistické oblasti Rokytnice nad Jizerou jsou Středočeský kraj, Hlavní město Praha a Liberecký kraj. Z hlediska národnosti převažují země jako jsou Německo a Polsko.

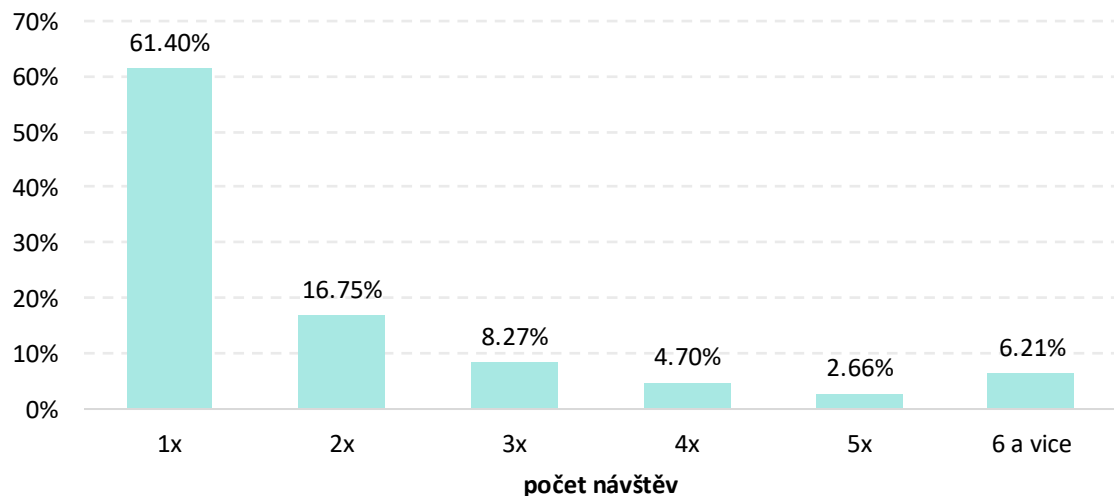
Analýza návštěvnosti – Rokytnice nad Jizerou

Návštěvnost turistické oblasti Rokytnice nad Jizerou 11/2024 - 8/2025: Struktura příjezdů výletníků

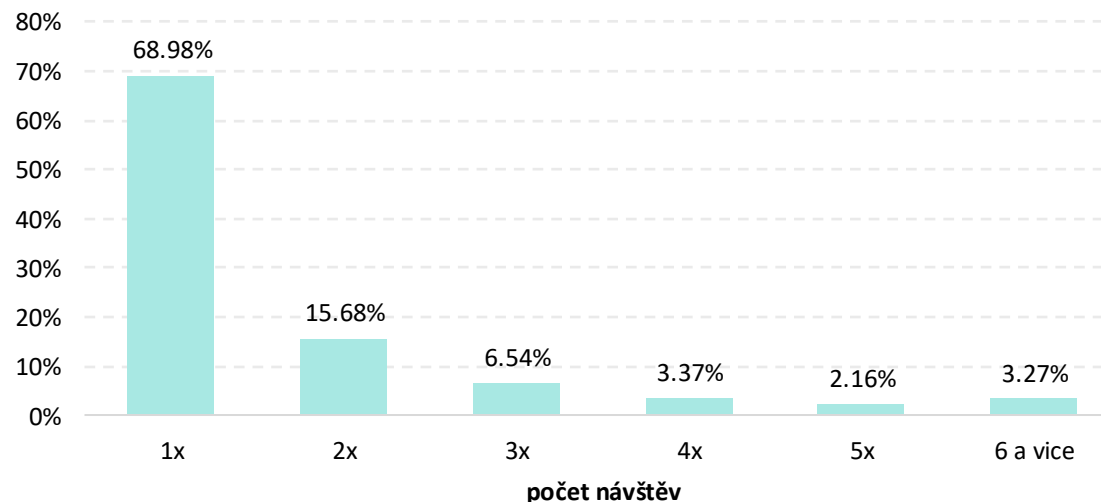
Struktura příjezdů výletníků



Struktura příjezdů domácích výletníků



Struktura příjezdů zahraničních výletníků



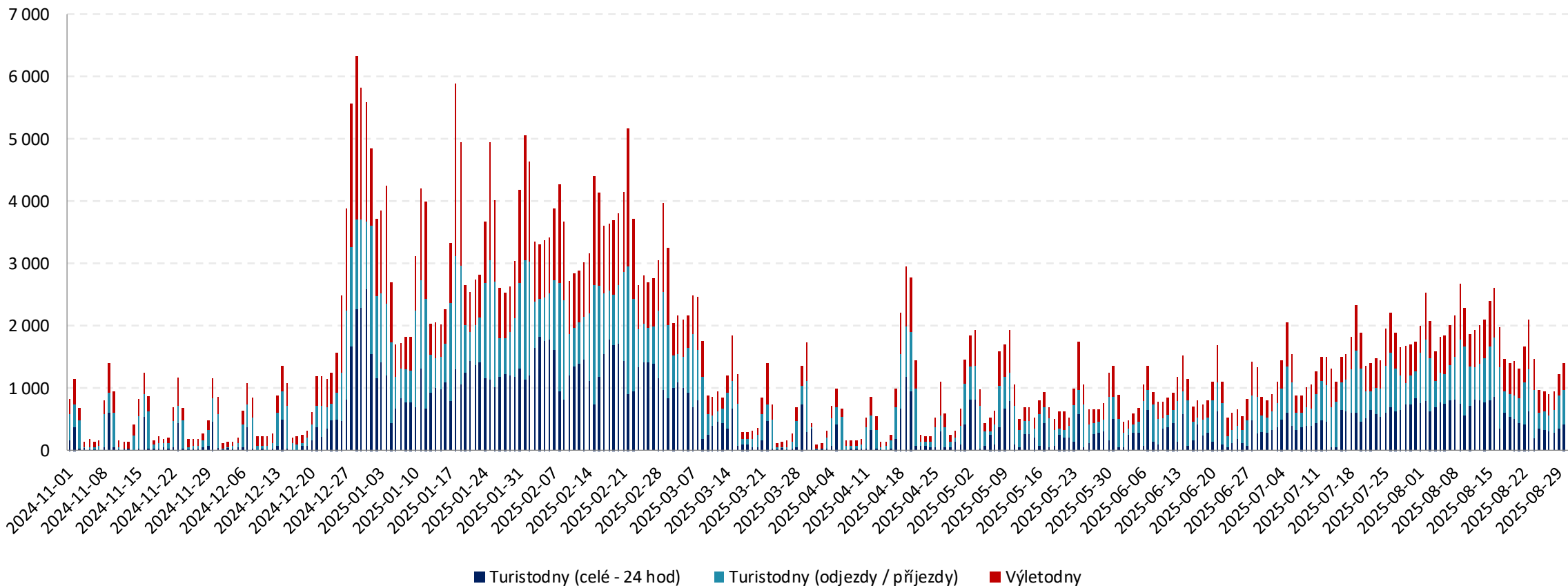
Návštěvnost území Benecko

Návštěvnost	Benecko		
	Domáci	Zahraniční	Celkem
Turisté	56 245	8 393	64 639
24 hod pobyty	130 710	25 779	156 490
Přenocování	201 283	31 576	232 859
Turistodny	277 636	42 687	320 324
Podíl turistů	87%	13%	100%
Počet 24 hod pobytů na turistu	2,32	3,07	2,42
Počet přenocování na turistu	3,58	3,76	3,60
Počet turistodnů na turistu	4,94	5,09	4,96
Výletníci	66 037	10 743	76 779
Výletonávštěvy	140 716	16 421	157 138
Podíl výletníků	86%	14%	100%
Počet návštěv na výletníka	2,13	1,53	2,05
Návštěvníci	122 282	19 136	141 418
Návštěvodny	418 352	59 108	477 462
Podíl návštěvníků	88%	12%	100%

Turistickou oblast Benecko navštívilo v analyzovaném období celkem 141 418 návštěvníků, z toho 64 639 turistů (56 245 domácích a 8 393 zahraničních) a 76 779 výletníků (66 037 domácích a 10 743 zahraničních). Celkový počet návštěvodnů činil 477 462 (418 352 domácích a 59 108 zahraničních), což představuje 1 576 osobonávštěv průměrně za den, přičemž podíl zahraničních návštěvníků byl 12 %.

Analýza návštěvnosti – Benecko

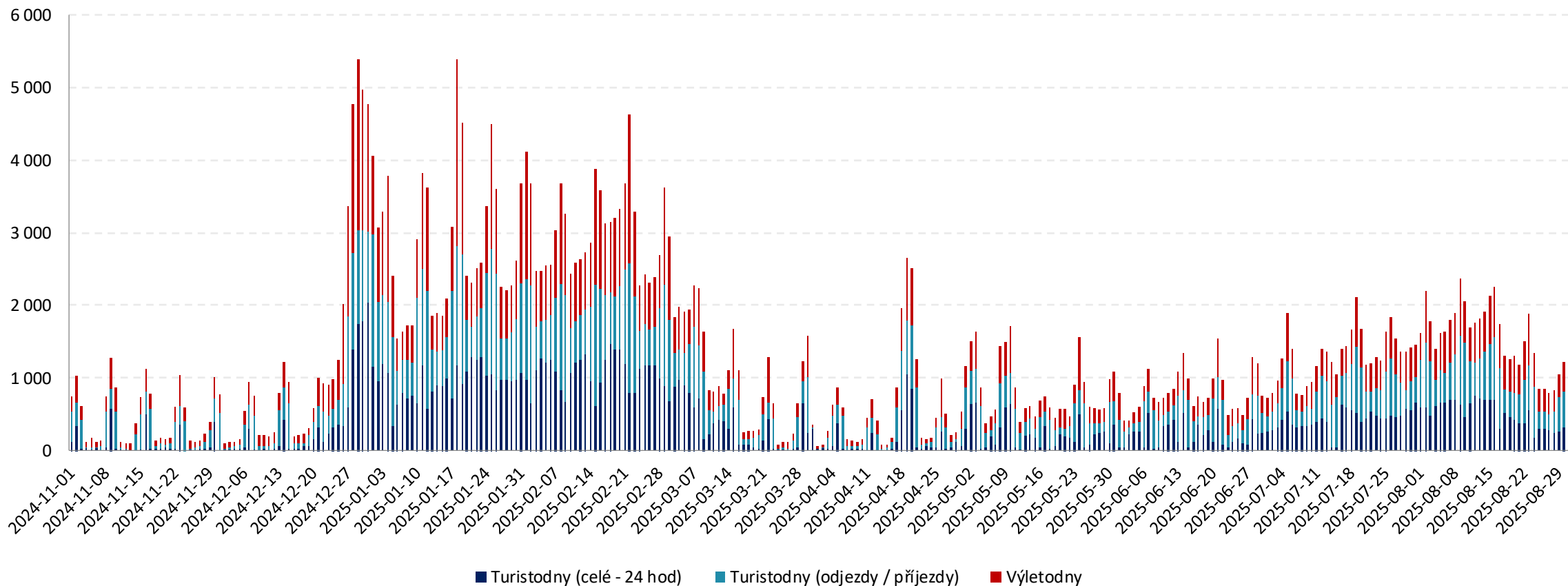
Návštěvnost turistické oblasti Benecko 11/2024 - 8/2025: Celková návštěvnost



Celková návštěvnost turistické oblasti Benecko dosáhla v analyzovaném období úrovně 477 462 návštěvodnů, tzn. 1576 osobonávštěv průměrně denně. Návštěvnost turistické oblasti Benecko byla dlouhodobě nejvyšší v období Vánočních svátků a také jarních prázdnin, které napříč republikou probíhaly od 3. 2. do 16. 3.

Analýza návštěvnosti – Benecko

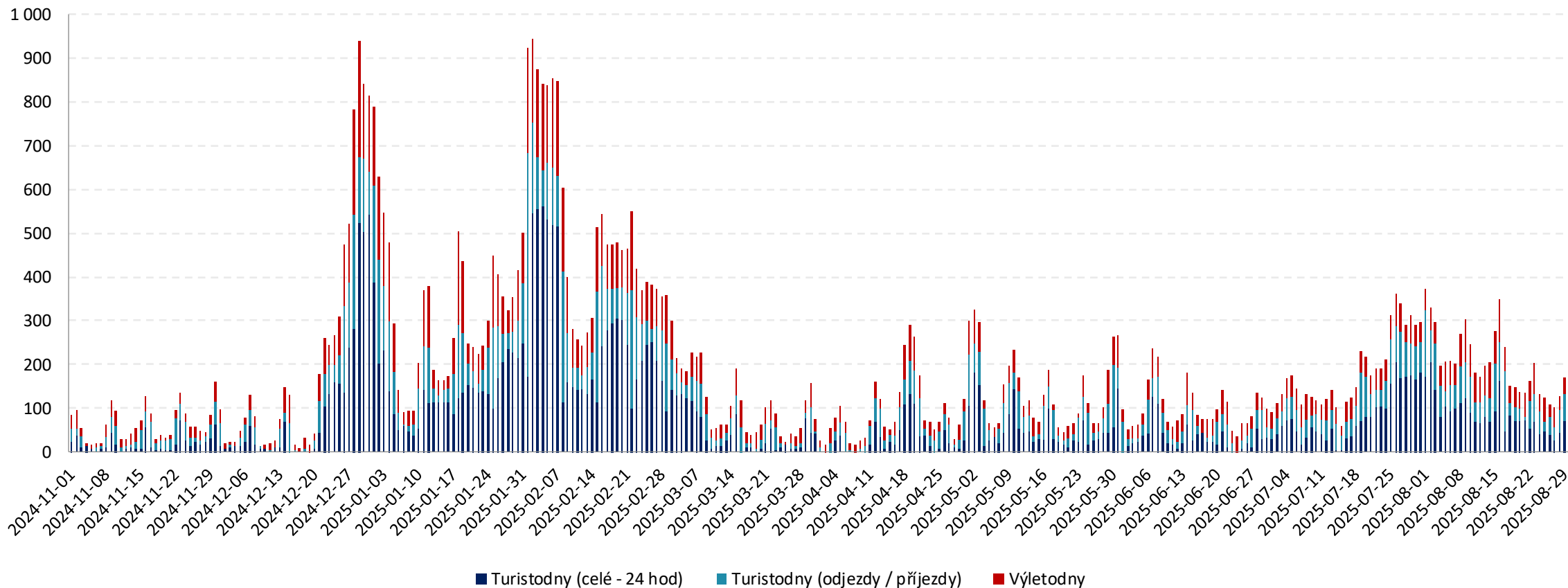
Návštěvnost turistické oblasti Benecko 11/2024 - 8/2025: Celková návštěvnost – domácí návštěvníci



Celkový počet domácích návštěvníků v turistické oblasti Benecko dosáhl v analyzovaném období úrovně 418 352 návštěvodnů, tzn. 1381 osobonávštěv průměrně denně. Domácí návštěvnost turistické oblasti Benecko byla dlouhodobě nejvyšší v období jarních prázdnin, které napříč republikou probíhaly od 3. 2. do 16. 3.

Analýza návštěvnosti – Benecko

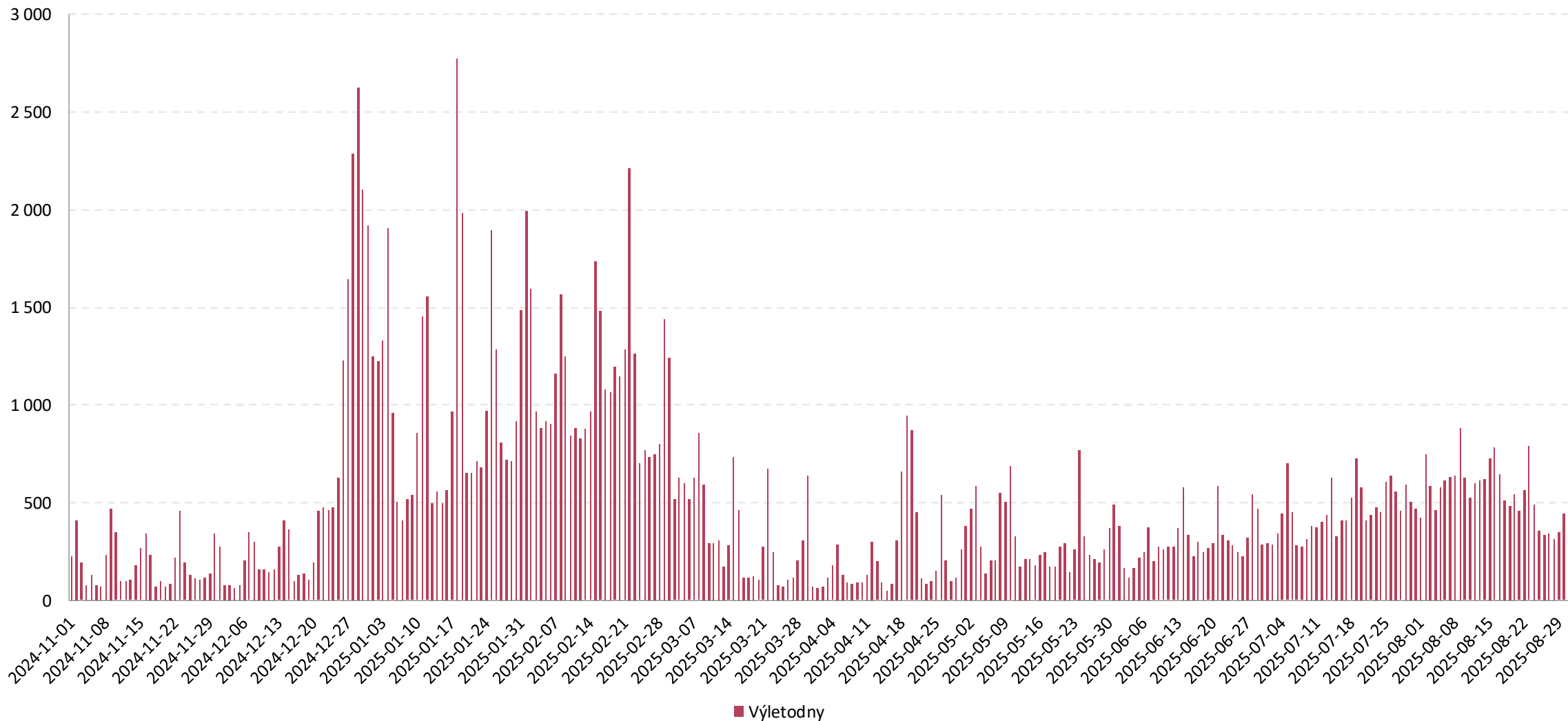
Návštěvnost turistické oblasti Benecko 11/2024 - 8/2025: Celková návštěvnost – zahraniční návštěvníci



Celkový počet zahraničních návštěvníků v turistické oblasti Benecko dosáhl v analyzovaném období úrovně 59 108 návštěvodnů, tzn. 195 osobonávštěv průměrně denně. Zahraniční návštěvnost turistické oblasti Benecko byla dlouhodobě nejvyšší v období jarních prázdnin, které napříč republikou probíhaly od 3. 2. do 16. 3.

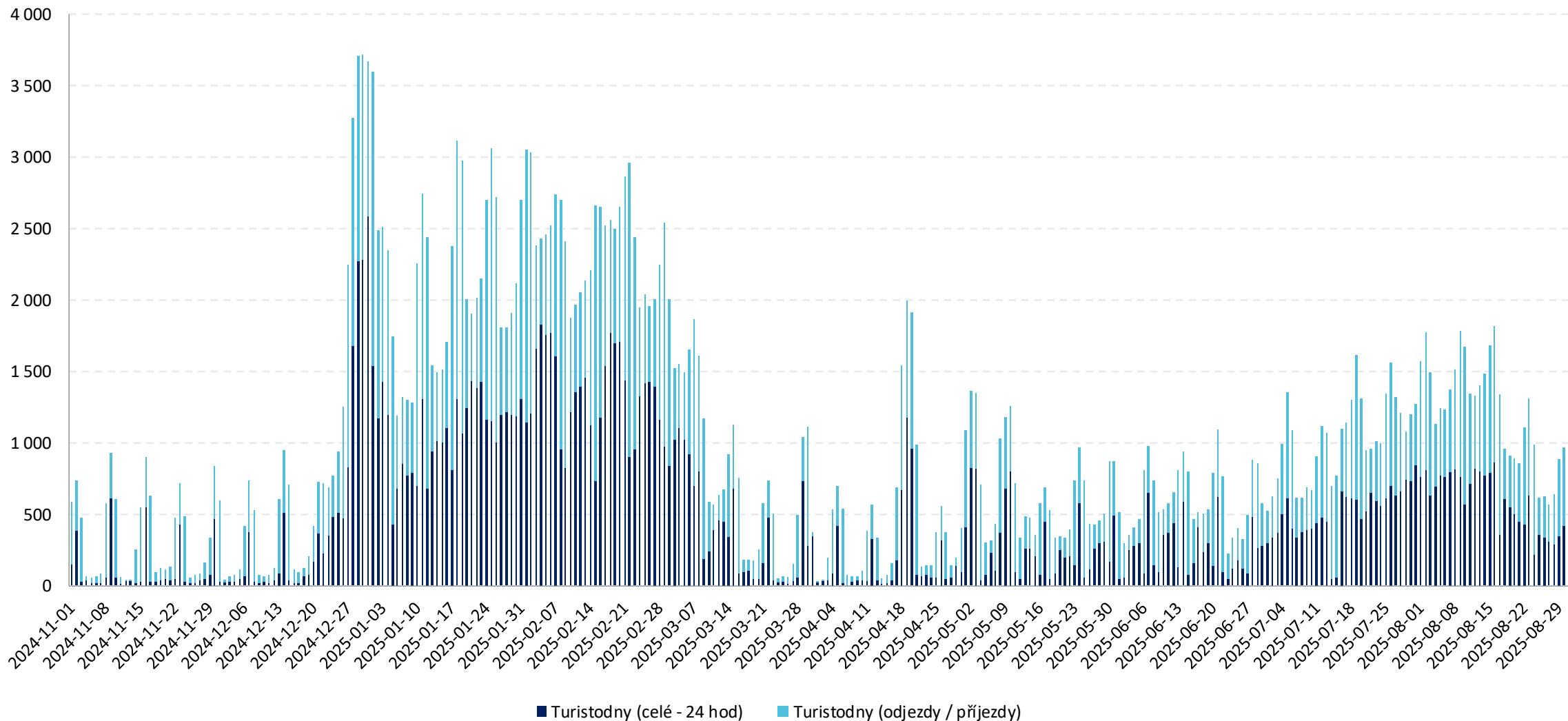
Analýza návštěvnosti – Benecko

Návštěvnost turistické oblasti Benecko 11/2024 - 8/2025: Jednodenní návštěvnost – výletníci celkem



Analýza návštěvnosti – Benecko

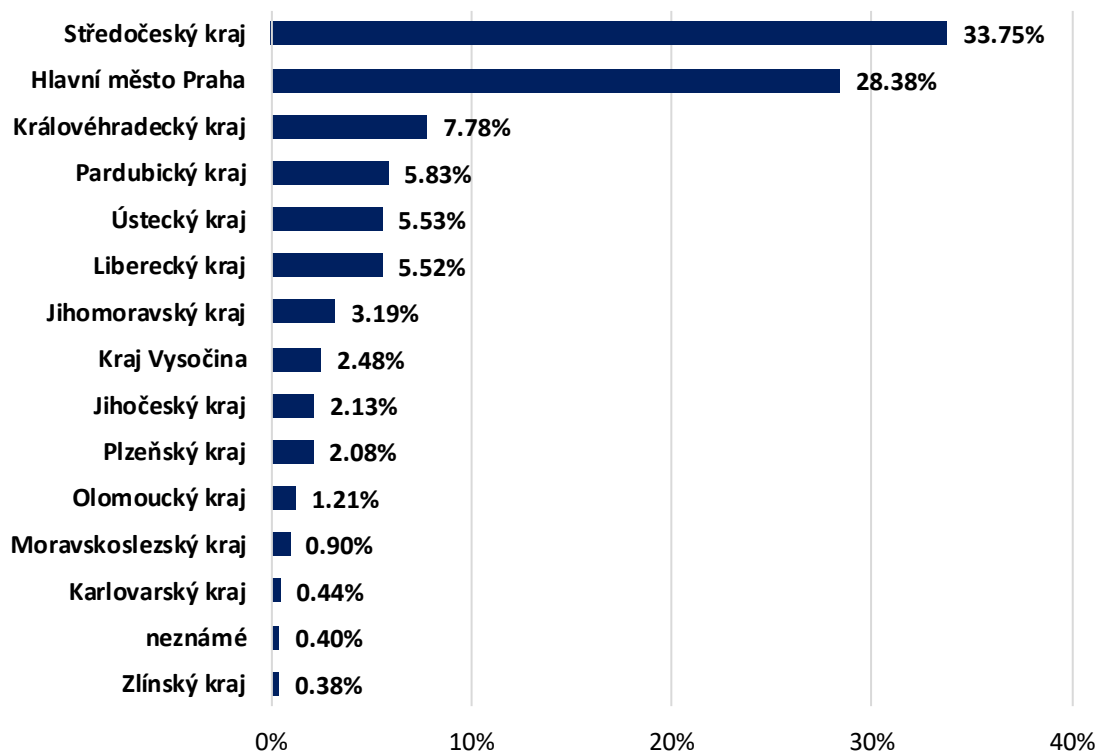
Návštěvnost turistické oblasti Benecko 11/2024 - 8/2025: Turistická návštěvnost – turisté celkem



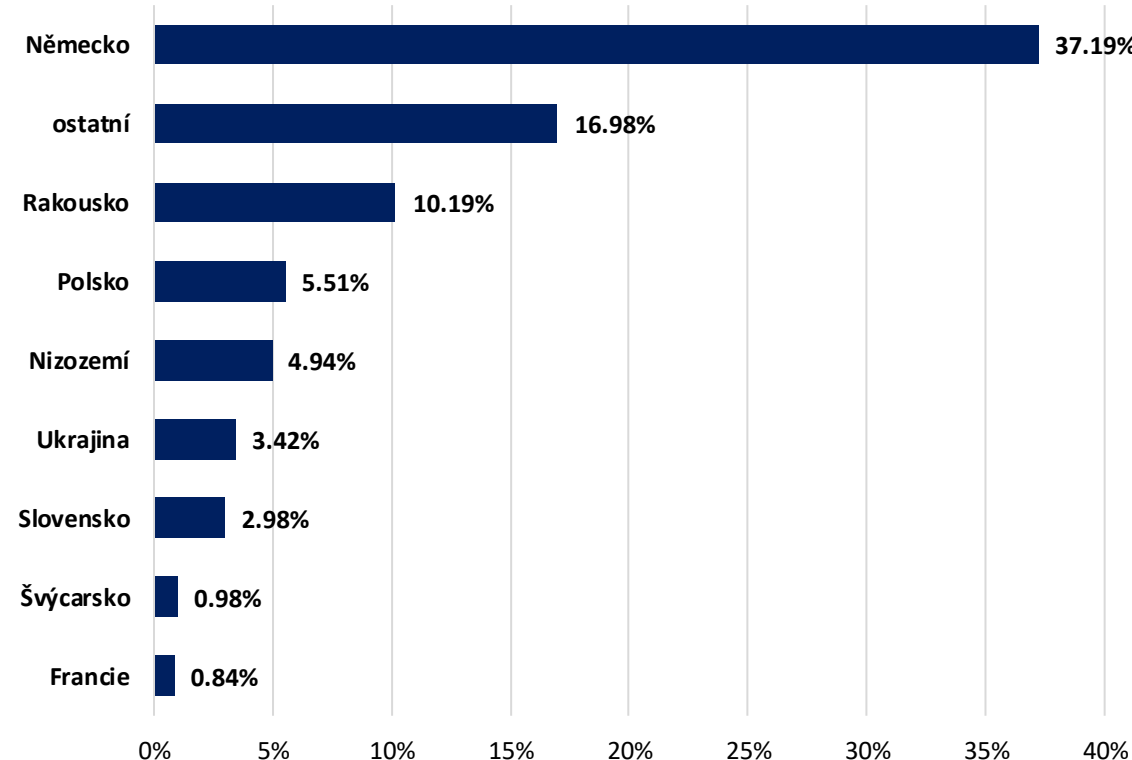
Analýza návštěvnosti – Benecko

Návštěvnost turistické oblasti Benecko 11/2024 - 8/2025: Odkud přijíždí turisté?

Domácí turisté (unikátní)



Zahranční turisté (unikátní)

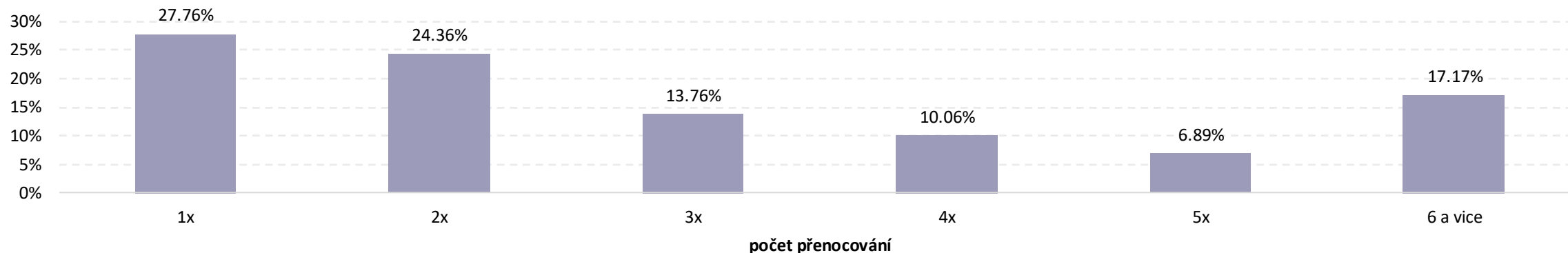


Nejčastějšími místy původu domácích turistů v turistické oblasti Benecko jsou Středočeský kraj, Hlavní město Praha a Královéhradecký kraj. Z hlediska národnosti převažují země jako jsou Německo a Rakousko.

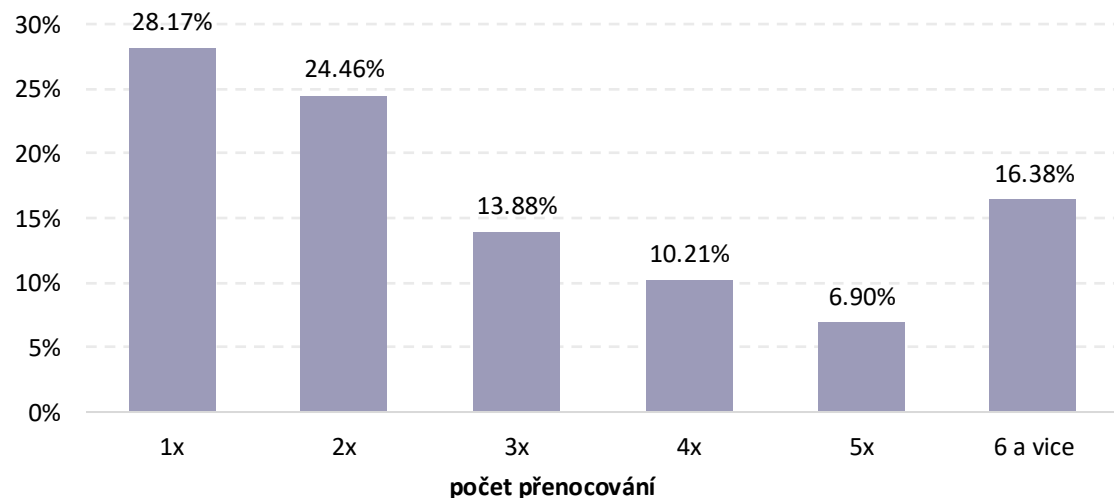
Analýza návštěvnosti – Benecko

Návštěvnost turistické oblasti Benecko 11/2024 - 8/2025: Struktura počtu přenocování turistů

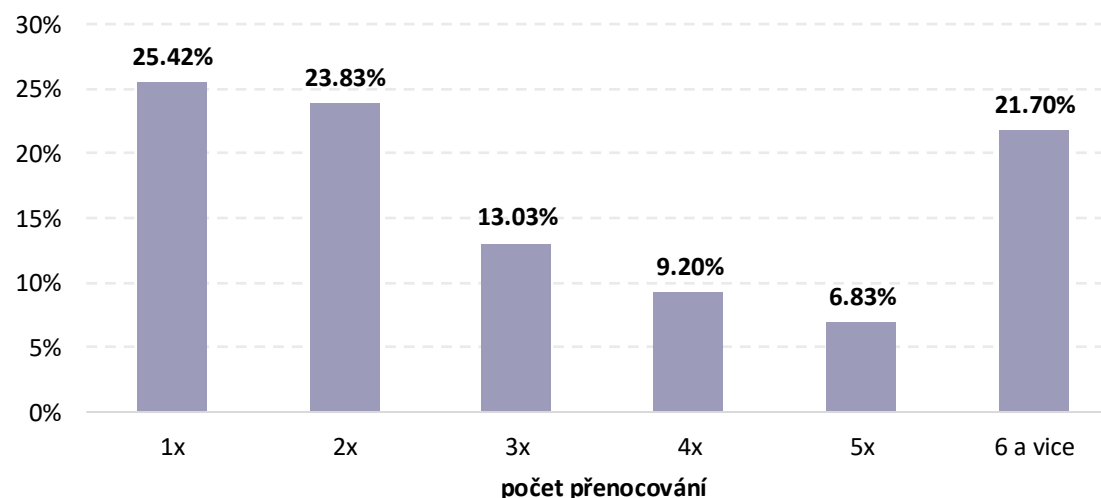
Struktura počtu přenocování turistů



Struktura počtu přenocování domácích turistů

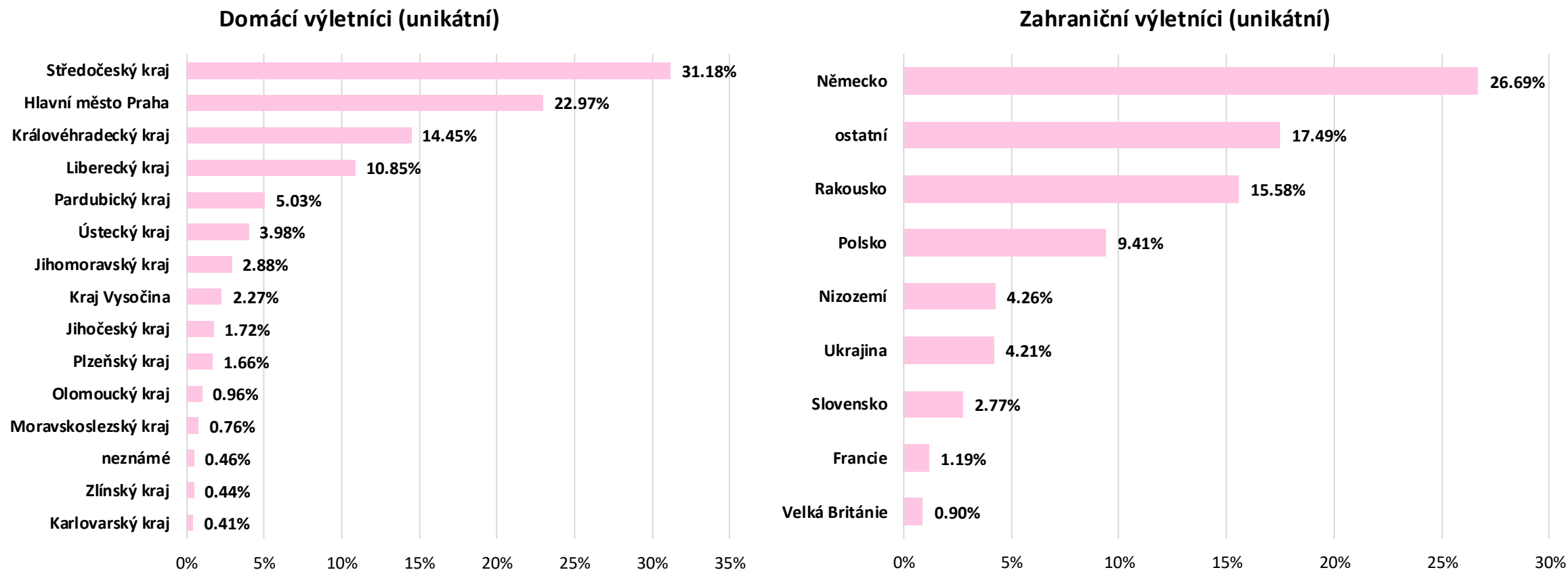


Struktura počtu přenocování zahraničních turistů



Analýza návštěvnosti – Benecko

Návštěvnost turistické oblasti Benecko 11/2024 - 8/2025: Odkud přijíždí výletníci?

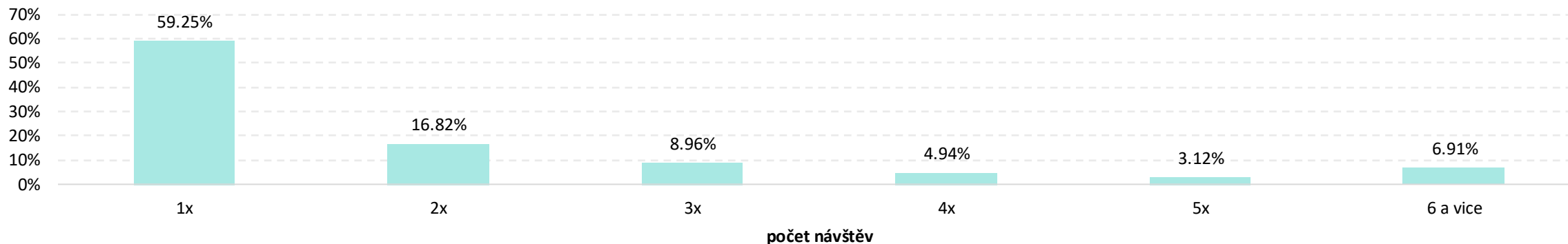


Nejčastějšími místy původu domácích výletníků v turistické oblasti Benecko jsou Středočeský kraj, Hlavní město Praha a Královéhradecký kraj. Z hlediska národnosti převažují země jako jsou Německo a Rakousko.

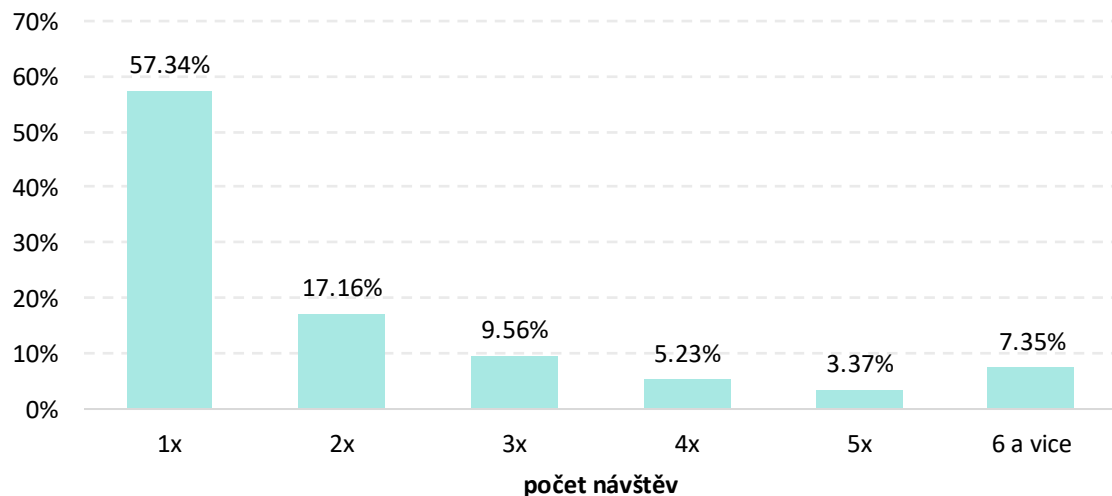
Analýza návštěvnosti – Benecko

Návštěvnost turistické oblasti Benecko 11/2024 - 8/2025: Struktura příjezdů výletníků

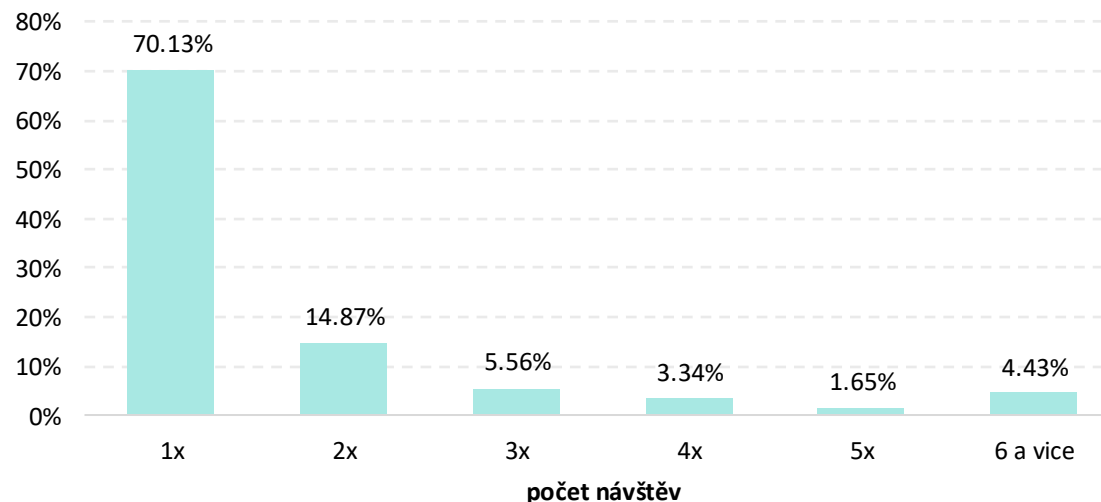
Struktura příjezdů výletníků



Struktura příjezdů domácích výletníků



Struktura příjezdů zahraničních výletníků



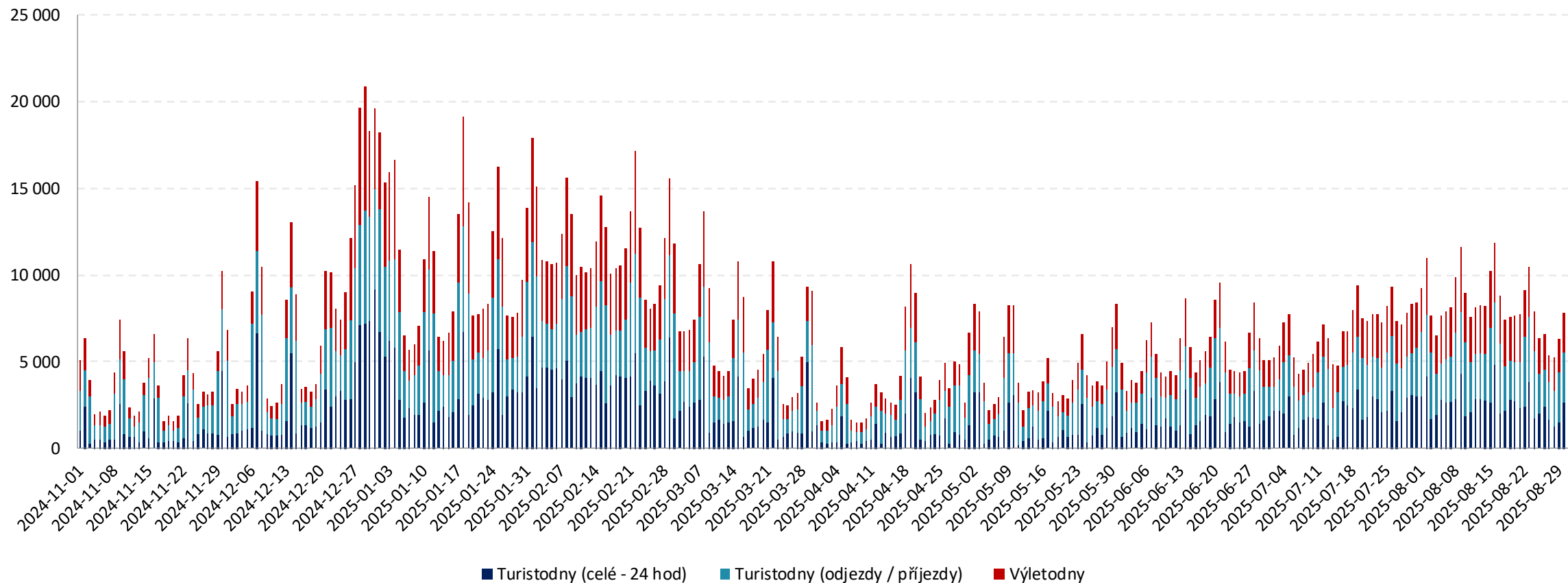
Návštěvnost území Špindlerův Mlýn

Návštěvnost	Špindlerův Mlýn		
	Domáci	Zahraniční	Celkem
Turisté	287 843	144 030	431 872
24 hod pobyty	404 205	247 843	652 048
Přenocování	732 479	386 874	1 119 353
Turistodny	1 044 565	428 769	1 473 334
Podíl turistů	67%	33%	100%
Počet 24 hod pobytů na turistu	1,40	1,72	1,51
Počet přenocování na turistu	2,54	2,69	2,59
Počet turistodnů na turistu	3,63	2,98	3,41
Výletníci	380 173	109 601	489 773
Výletonávštěvy	488 274	181 297	669 571
Podíl výletníků	78%	22%	100%
Počet návštěv na výletníka	1,28	1,65	1,37
Návštěvníci	668 016	253 631	921 645
Návštěvodny	1 532 839	610 066	2 142 905
Podíl návštěvníků	72%	28%	100%

Turistickou oblast Špindlerův Mlýn navštívilo v analyzovaném období celkem 921 645 návštěvníků, z toho 431 872 turistů (287 843 domácích a 144 030 zahraničních) a 489 773 výletníků (380 173 domácích a 109 601 zahraničních). Celkový počet návštěvodnů činil 2 142 905 (1 532 839 domácích a 610 066 zahraničních), což představuje 7 072 osobonávštěv průměrně za den, přičemž podíl zahraničních návštěvníků byl 28 %

Analýza návštěvnosti – Špindlerův Mlýn

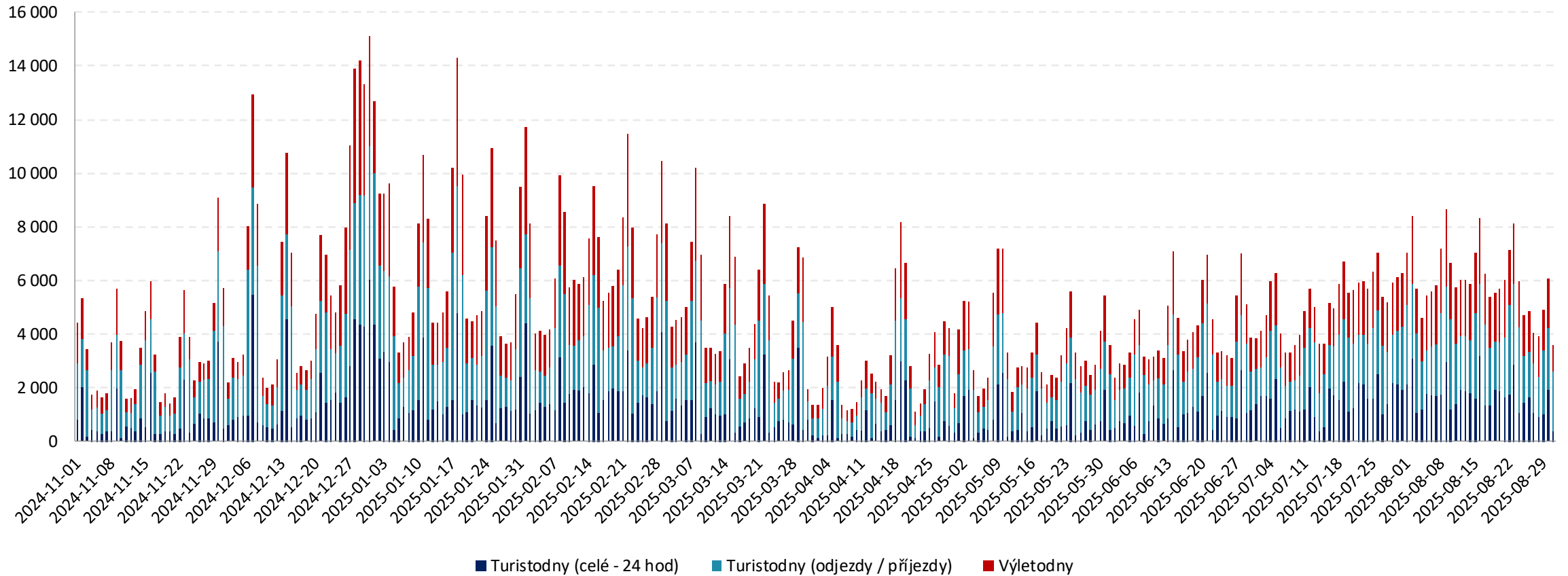
Návštěvnost turistické oblasti Špindlerův Mlýn 11/2024 - 8/2025: Celková návštěvnost



Celková návštěvnost turistické oblasti Špindlerův Mlýn dosáhla v analyzovaném období úrovně 2 142 905 návštěvodnů, tzn. 7 072 osobonávštěv průměrně denně. Návštěvnost turistické oblasti Špindlerův Mlýn byla dlouhodobě nejvyšší v období Vánočních svátků a také jarních prázdnin, které napříč republikou probíhaly od 3. 2. do 16. 3.

Analýza návštěvnosti – Špindlerův Mlýn

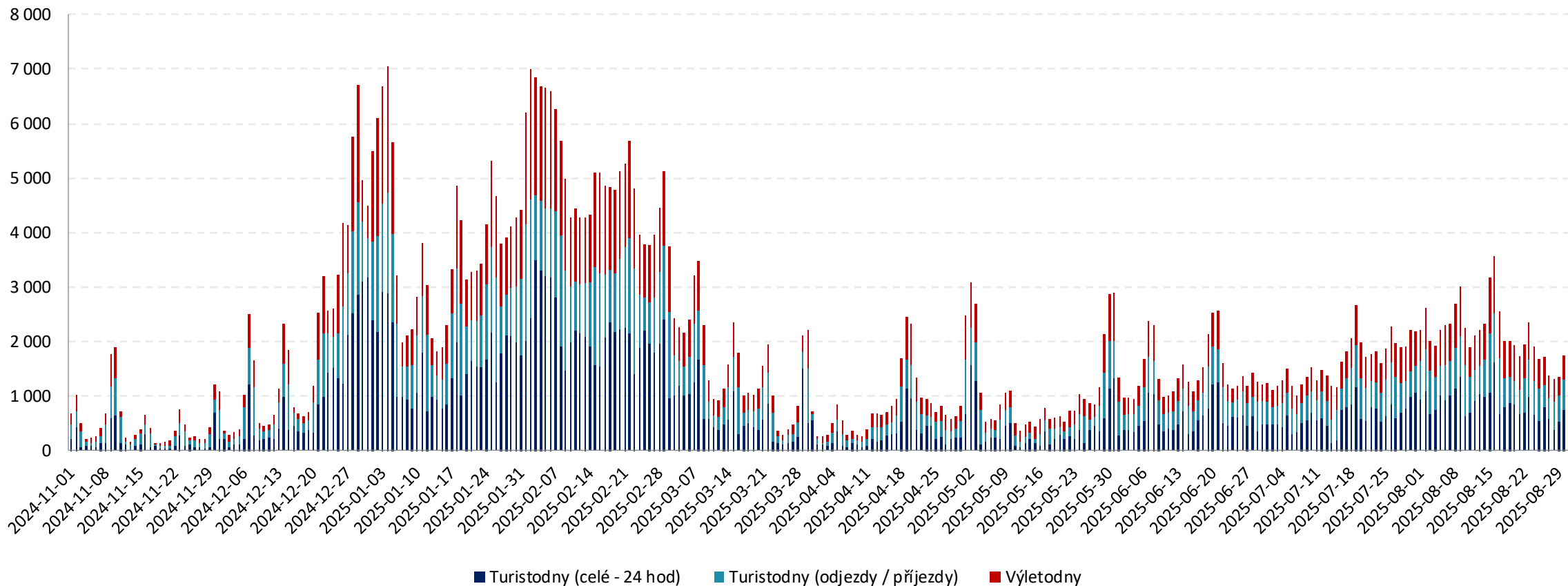
Návštěvnost turistické oblasti Špindlerův Mlýn 11/2024 - 8/2025: Celková návštěvnost – domácí návštěvníci



Celkový počet domácích návštěvníků v turistické oblasti Špindlerův Mlýn dosáhl v analyzovaném období úrovně 1532 839 návštěvodnů, tzn. 5 059 osobonávštěv průměrně denně.
Domácí návštěvnost turistické oblasti Špindlerův Mlýn byla dlouhodobě nejvyšší v období jarních prázdnin, které napříč republikou probíhaly od 3. 2. do 16. 3.

Analýza návštěvnosti – Špindlerův Mlýn

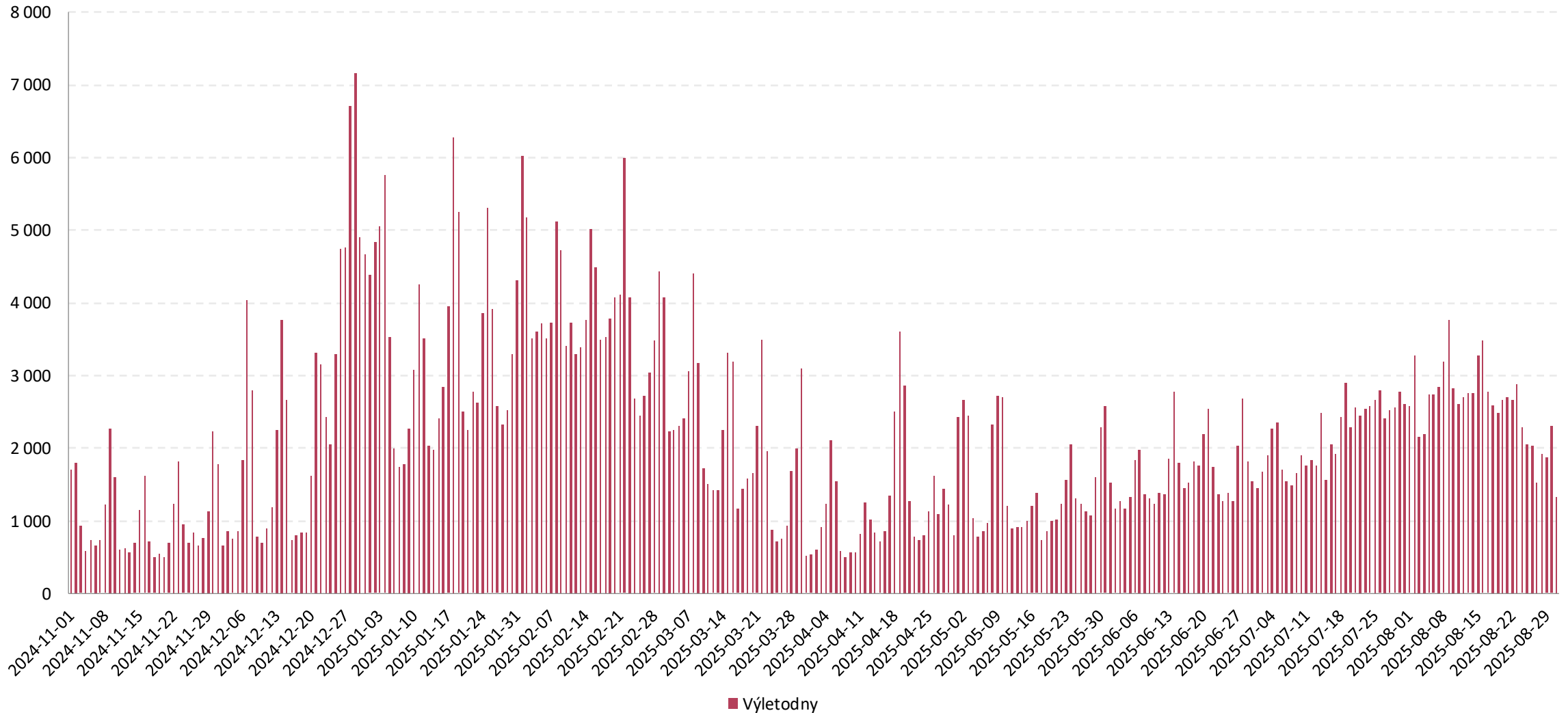
Návštěvnost turistické oblasti Špindlerův Mlýn 11/2024 - 8/2025: Celková návštěvnost – zahraniční návštěvníci



Celkový počet zahraničních návštěvníků v turistické oblasti Špindlerův Mlýn dosáhl v analyzovaném období úrovně 610 066 návštěv, tzn. 2 013 osob návštěv průměrně denně. Zahraniční návštěvnost turistické oblasti Špindlerův Mlýn byla dlouhodobě nejvyšší v období jarních prázdnin, které napříč republikou probíhaly od 3. 2. do 16. 3.

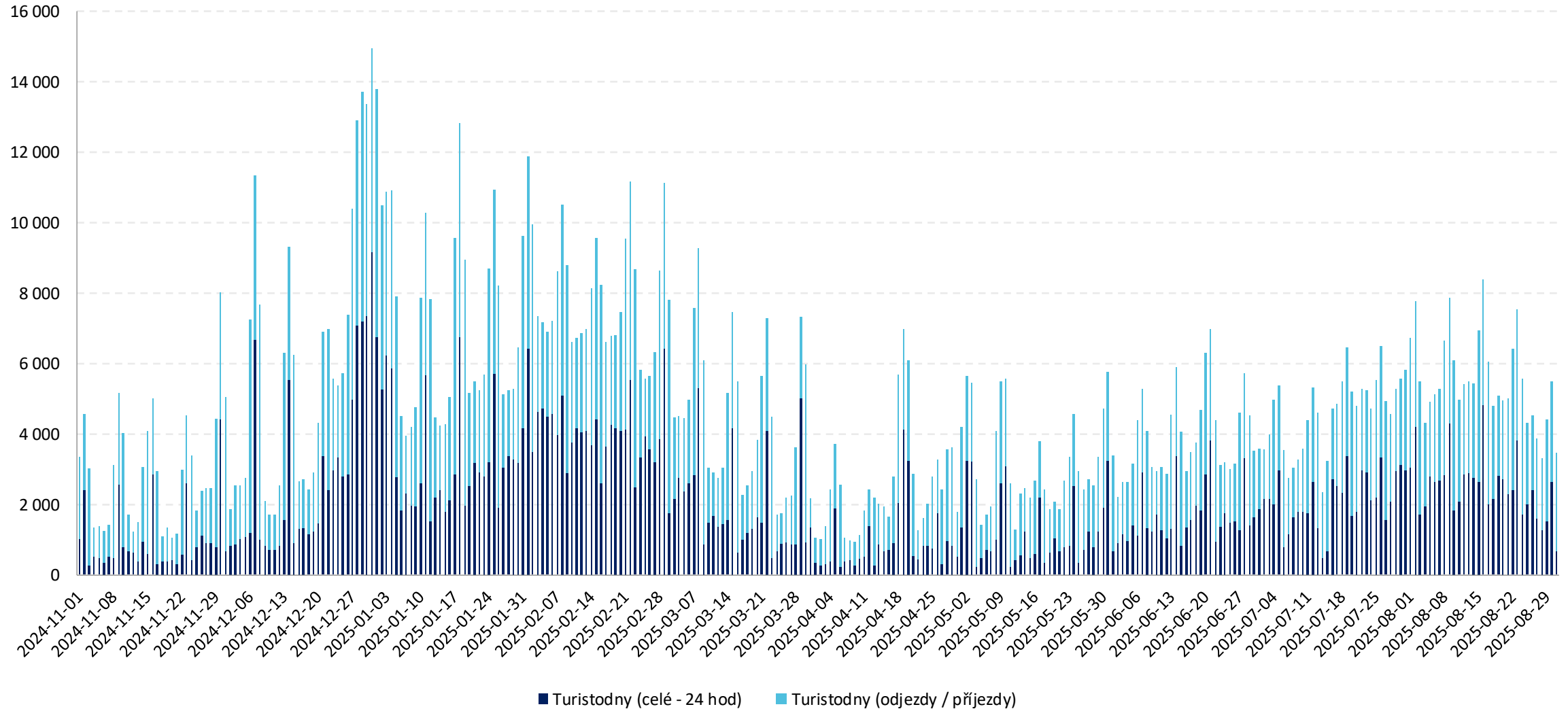
Analýza návštěvnosti – Špindlerův Mlýn

Návštěvnost turistické oblasti Špindlerův Mlýn 11/2024 - 8/2025: Jednodenní návštěvnost – výletníci celkem



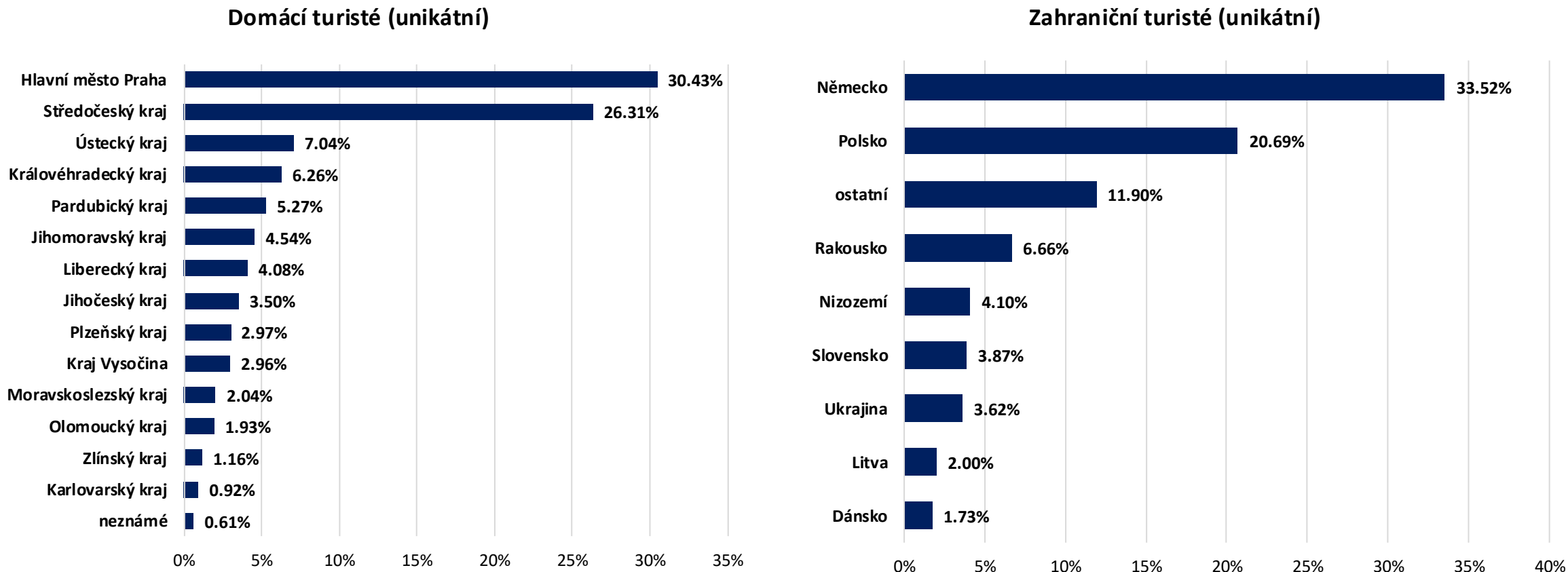
Analýza návštěvnosti – Špindlerův Mlýn

Návštěvnost turistické oblasti Špindlerův Mlýn 11/2024 - 8/2025: Turistická návštěvnost – turisté celkem



Analýza návštěvnosti – Špindlerův Mlýn

Návštěvnost turistické oblasti Špindlerův Mlýn 11/2024 - 8/2025: Odkud přijíždí turisté?

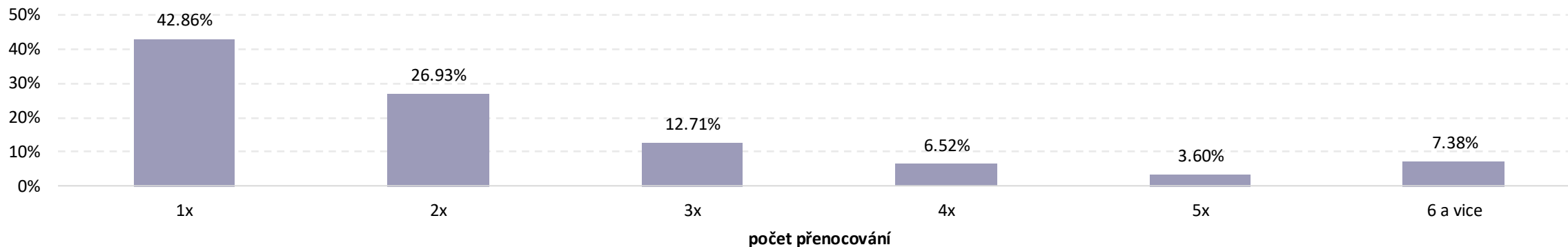


Nejčastějšími místy původu domácích turistů v turistické oblasti Špindlerův Mlýn jsou Hlavní město Praha, Středočeský kraj a Ústecký kraj. Z hlediska národnosti převažují země jako jsou Německo a Polsko.

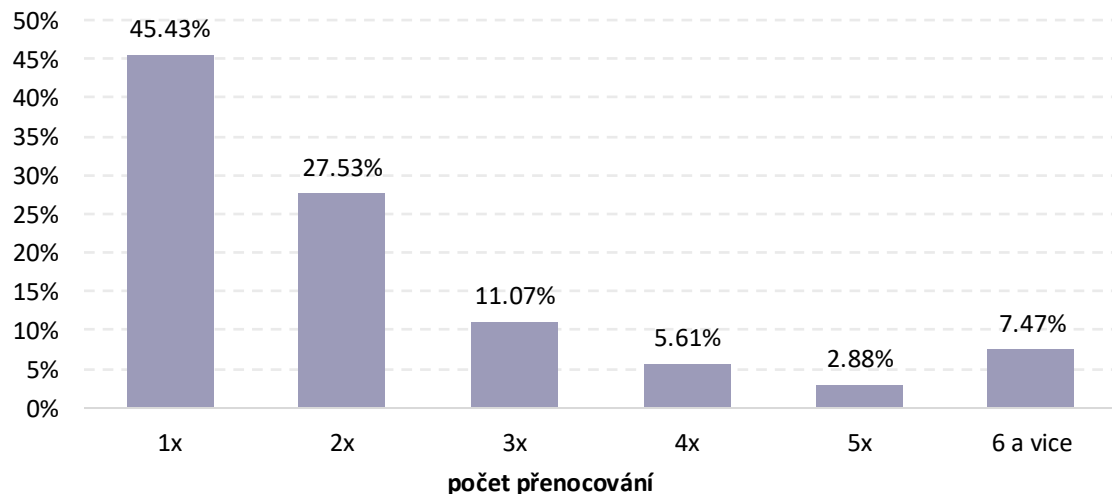
Analýza návštěvnosti – Špindlerův Mlýn

Návštěvnost turistické oblasti Špindlerův Mlýn 11/2024 - 8/2025: Struktura počtu přenocování turistů

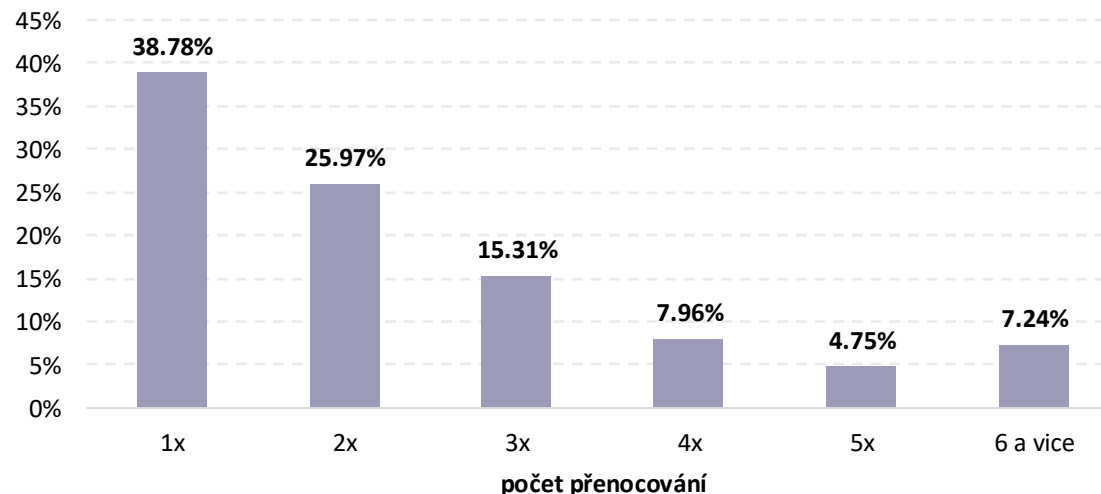
Struktura počtu přenocování turistů



Struktura počtu přenocování domácích turistů

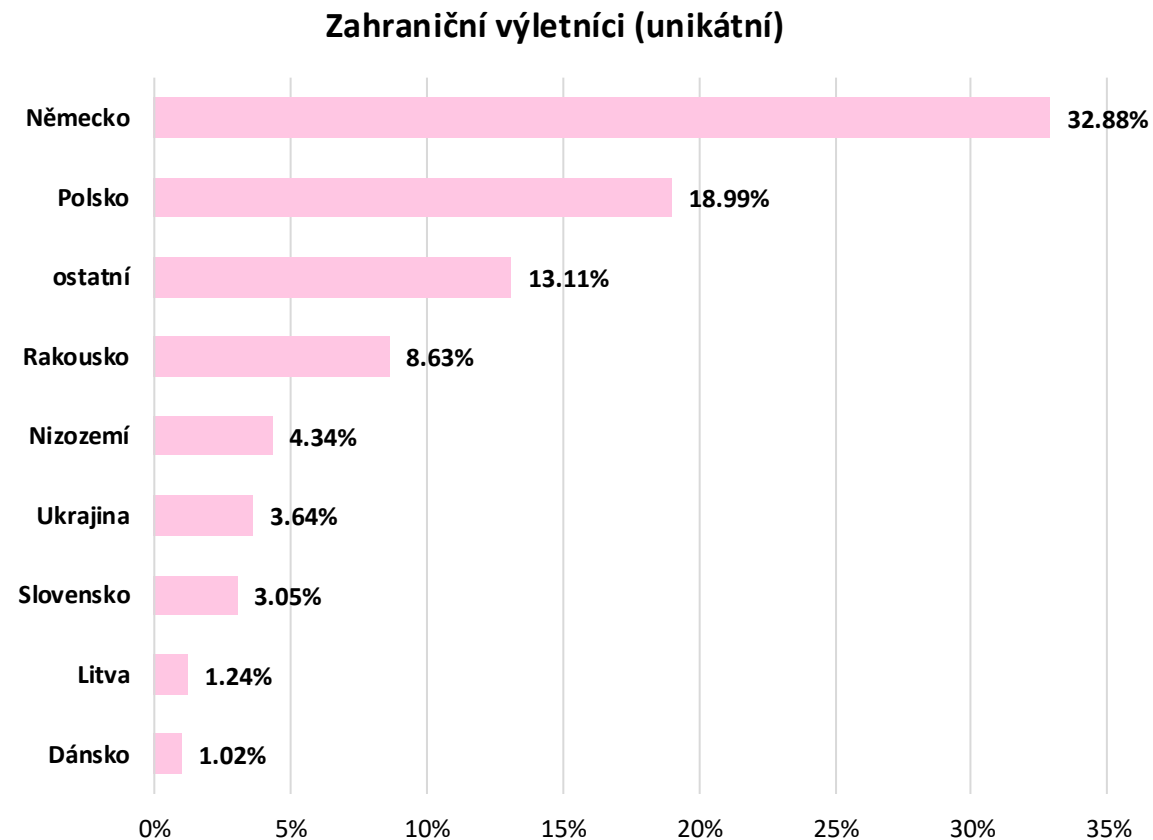
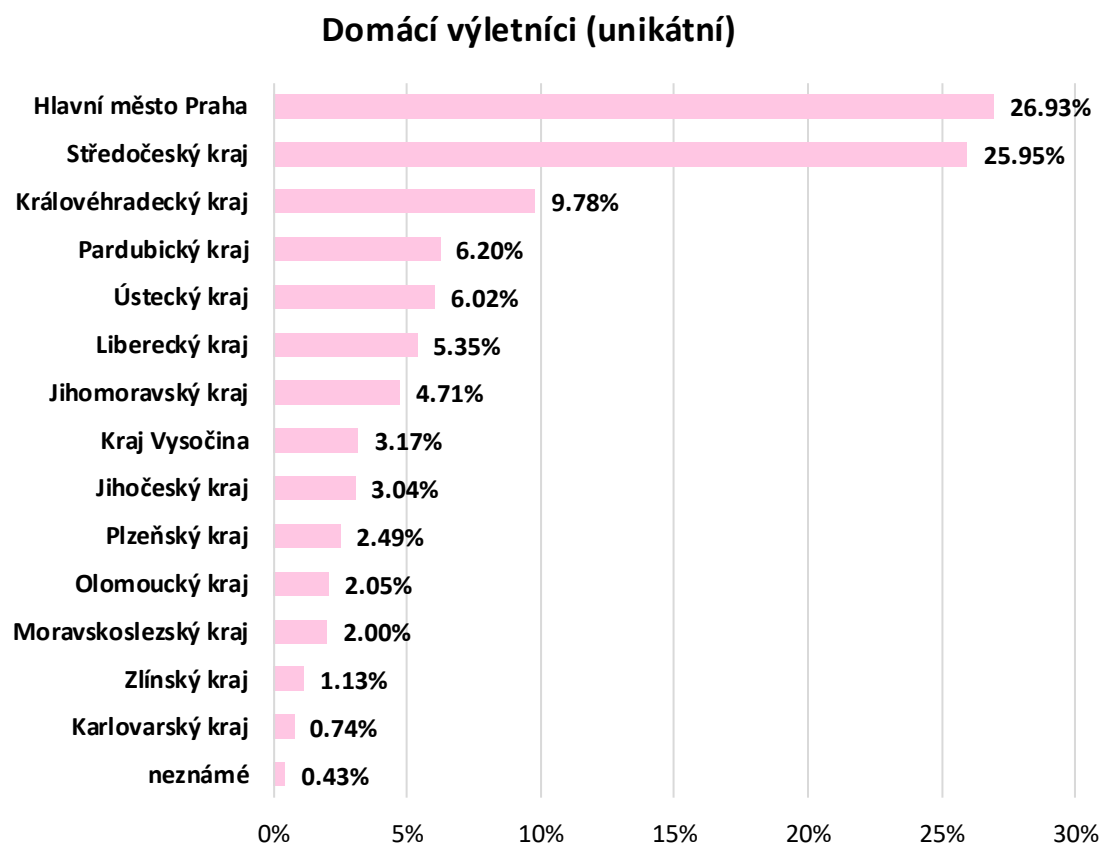


Struktura počtu přenocování zahraničních turistů



Analýza návštěvnosti – Špindlerův Mlýn

Návštěvnost turistické oblasti Špindlerův Mlýn 11/2024 - 8/2025: Odkud přijíždí výletníci?

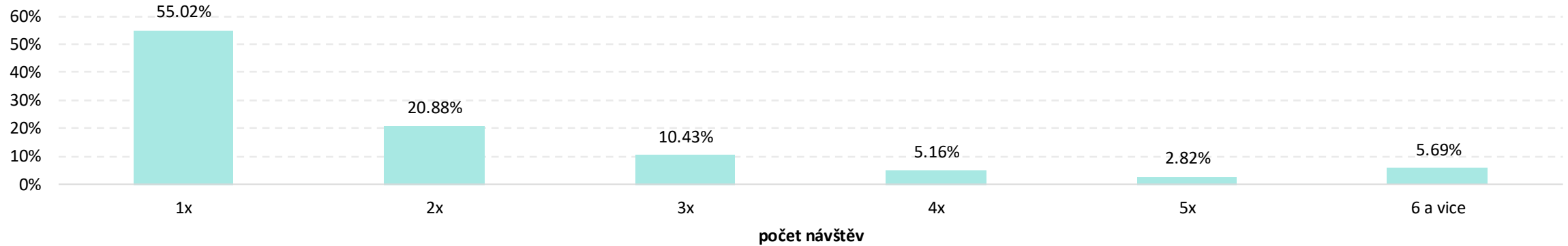


Nejčastějšími místy původu domácích výletníků v turistické oblasti Špindlerův Mlýn jsou Hlavní město Praha, Středočeský kraj a Královéhradecký kraj. Z hlediska národnosti převažují země jako jsou Německo a Polsko.

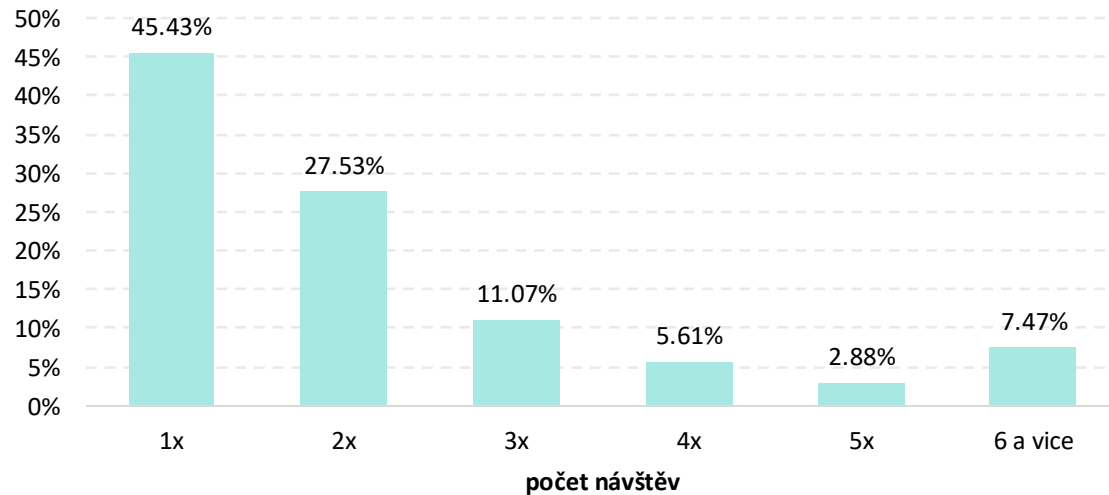
Analýza návštěvnosti – Špindlerův Mlýn

Návštěvnost turistické oblasti Špindlerův Mlýn 11/2024 - 8/2025: Struktura příjezdů výletníků

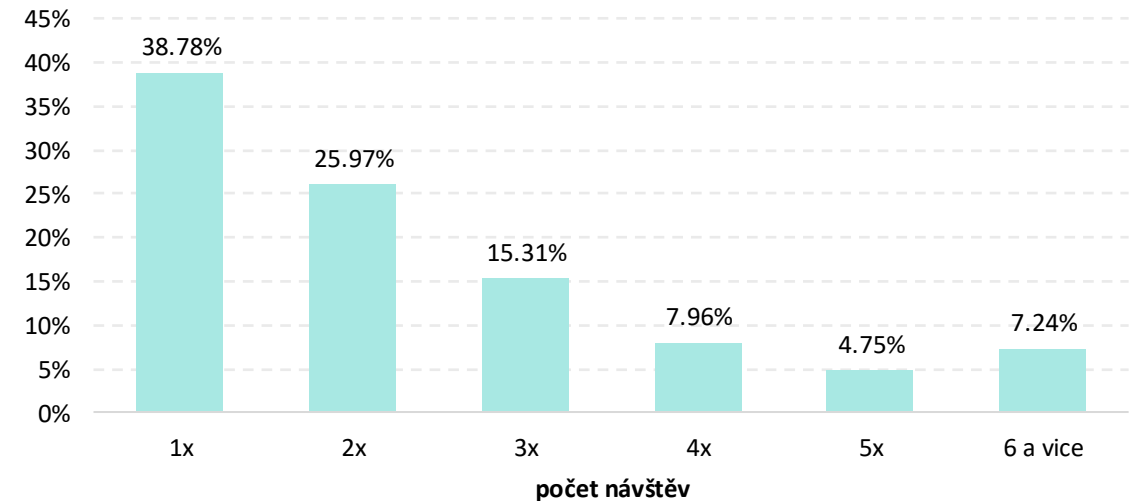
Struktura příjezdů výletníků



Struktura příjezdů domácích výletníků



Struktura příjezdů zahraničních výletníků



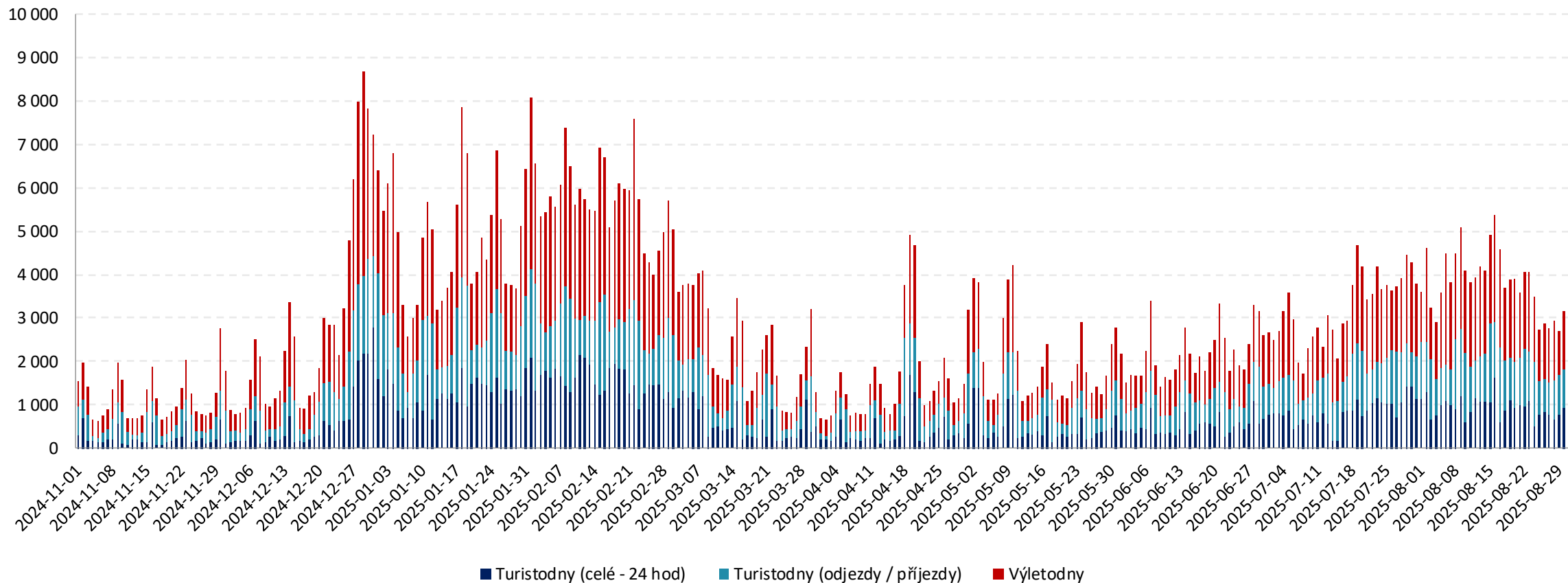
Návštěvnost území Janské Lázně

Návštěvnost	Janské Lázně		
	Domáci	Zahraniční	Celkem
Turisté	82 340	25 194	107 534
24 hod pobyty	178 878	45 958	224 834
Přenocování	293 612	65 187	358 799
Turistodny	399 846	85 073	484 916
Podíl turistů	77%	23%	100%
Počet 24 hod pobytů na turistu	2,17	1,82	2,09
Počet přenocování na turistu	3,57	2,59	3,34
Počet turistodnů na turistu	4,86	3,38	4,51
Výletníci	234 760	85 409	320 170
Výletonávštěvy	317 913	101 186	419 099
Podíl výletníků	73%	27%	100%
Počet návštěv na výletníka	1,35	1,18	1,31
Návštěvníci	317 100	110 603	427 704
Návštěvodny	717 759	186 259	904 015
Podíl návštěvníků	79%	21%	100%

Turistickou oblast Janské Lázně navštívilo v analyzovaném období celkem 427 704 návštěvníků, z toho 107 534 turistů (82 340 domácích a 25 194 zahraničních) a 320 170 výletníků (234 760 domácích a 85 409 zahraničních). Celkový počet návštěvodnů činil 904 015 (717 759 domácích a 186 259 zahraničních), což představuje 2 984 osobonávštěv průměrně za den, přičemž podíl zahraničních návštěvníků byl 21 %

Analýza návštěvnosti – Janské Lázně

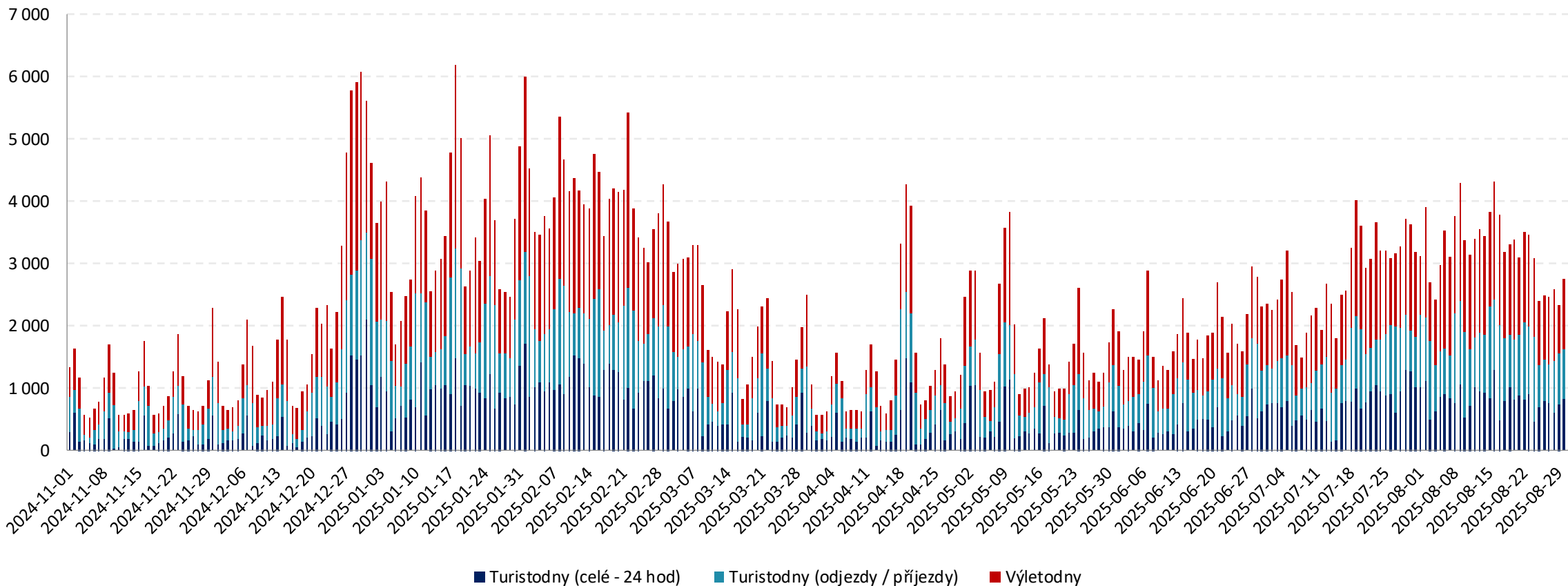
Návštěvnost turistické oblasti Janské Lázně 11/2024 - 8/2025: Celková návštěvnost



Celková návštěvnost turistické oblasti Janské Lázně dosáhla v analyzovaném období úrovně 904 015 návštěvodníků, tzn. 2 984 osobonávštěv průměrně denně. Návštěvnost turistické oblasti Janské Lázně byla dlouhodobě nejvyšší v období Vánočních svátků a také jarních prázdnin, které napříč republikou probíhaly od 3. 2. do 16. 3.

Analýza návštěvnosti – Janské Lázně

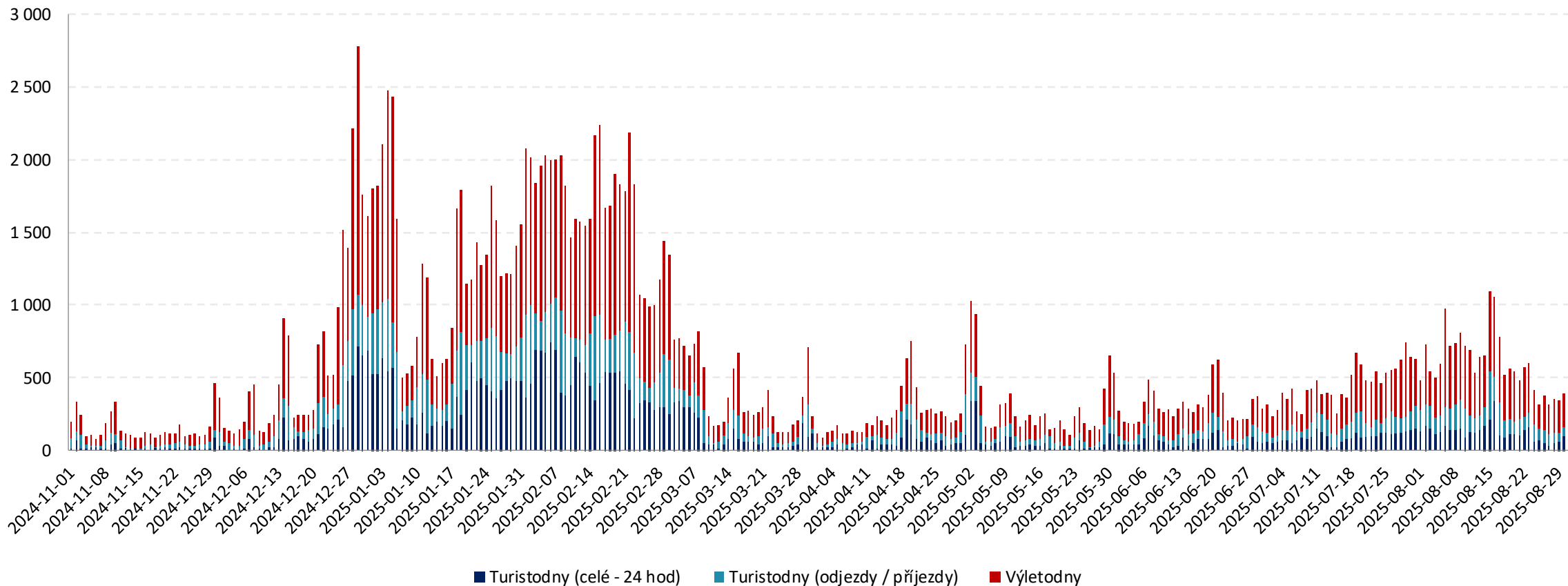
Návštěvnost turistické oblasti Janské Lázně 11/2024 - 8/2025: Celková návštěvnost – domácí návštěvníci



Celkový počet domácích návštěvníků v turistické oblasti Janské Lázně dosáhl v analyzovaném období úrovně 717 759 návštěvodnů, tzn. 2 369 osob návštěv průměrně denně. Domácí návštěvnost turistické oblasti Janské Lázně byla dlouhodobě nejvyšší v období jarních prázdnin, které napříč republikou probíhaly od 3. 2. do 16. 3.

Analýza návštěvnosti – Janské Lázně

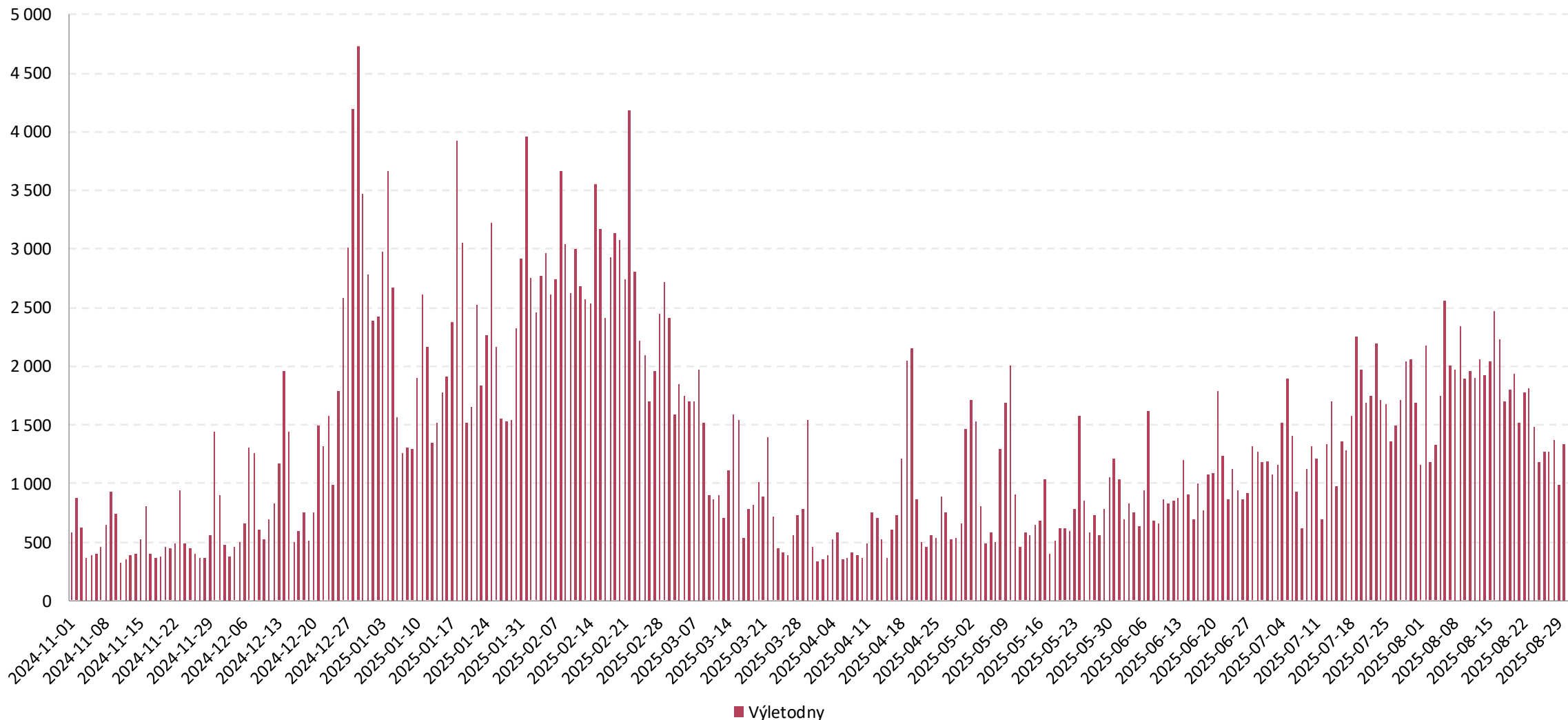
Návštěvnost turistické oblasti Janské Lázně 11/2024 - 8/2025: Celková návštěvnost – zahraniční návštěvníci



Celkový počet zahraničních návštěvníků v turistické oblasti Janské Lázně dosáhl v analyzovaném období úrovně 186 259 návštěvodnů, tzn. 615 osobonávštěv průměrně denně. Zahraniční návštěvnost turistické oblasti Janské Lázně byla dlouhodobě nejvyšší v období jarních prázdnin, které napříč republikou probíhaly od 3. 2. do 16. 3.

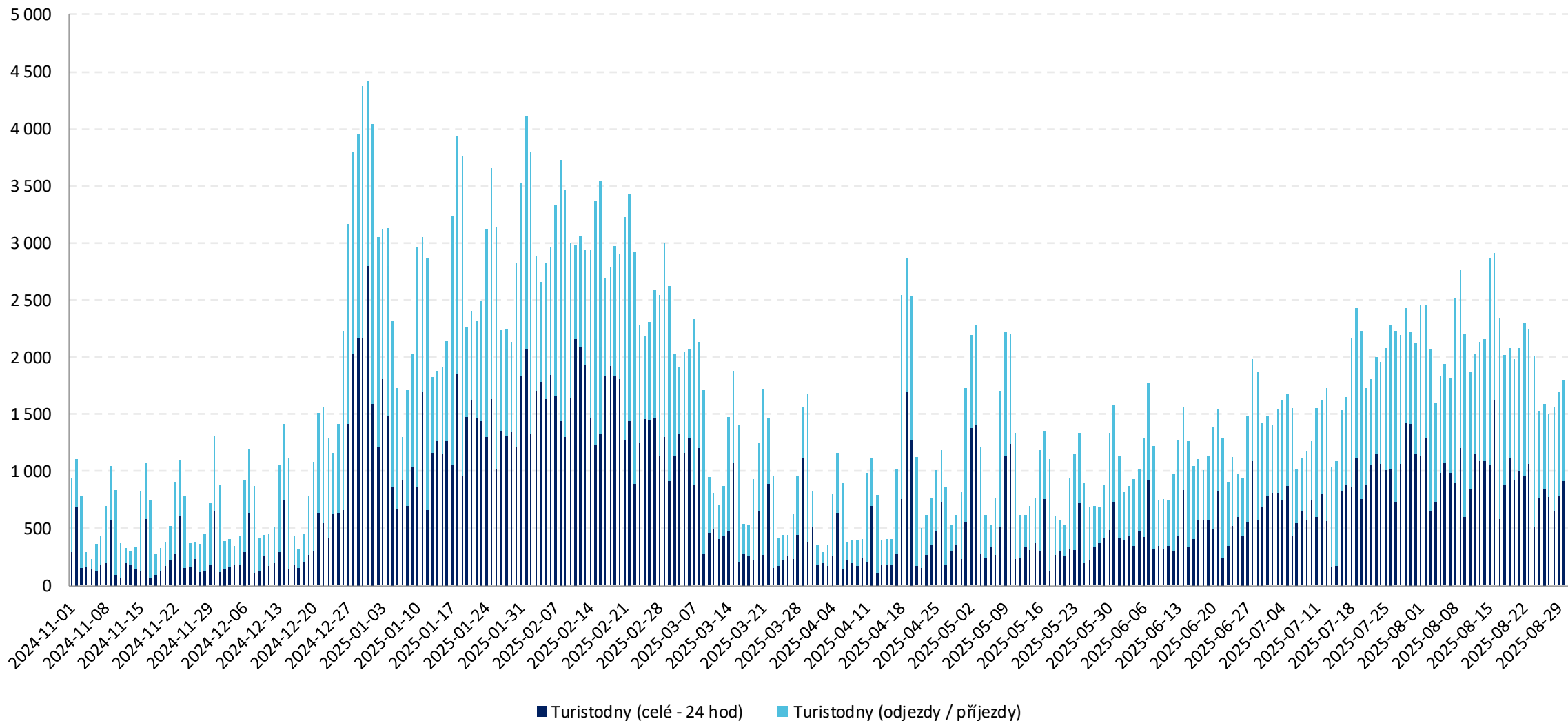
Analýza návštěvnosti – Janské Lázně

Návštěvnost turistické oblasti Janské Lázně 11/2024 - 8/2025: Jednodenní návštěvnost – výletníci celkem



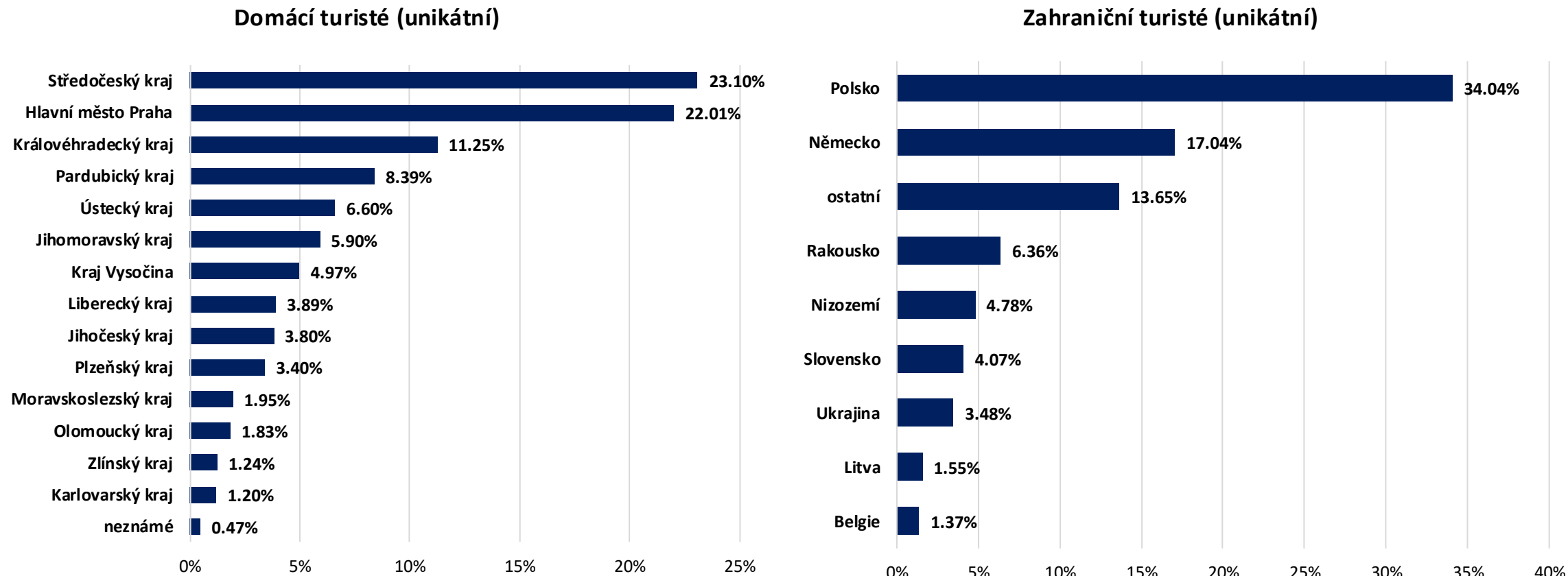
Analýza návštěvnosti – Janské Lázně

Návštěvnost turistické oblasti Janské Lázně 11/2024 - 8/2025: Turistická návštěvnost – turisté celkem



Analýza návštěvnosti – Janské Lázně

Návštěvnost turistické oblasti Janské Lázně 11/2024 - 8/2025: Odkud přijíždí turisté?

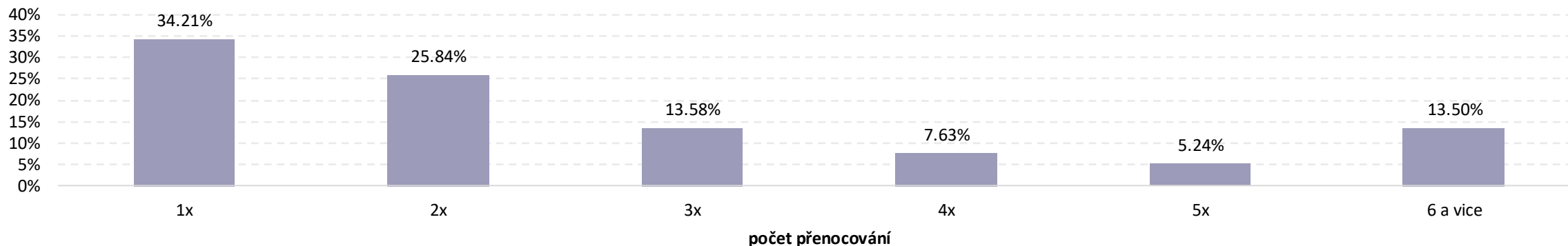


Nejčastějšími místy původu domácích turistů v turistické oblasti Janské Lázně jsou Středočeský kraj, Hlavní město Praha a Královéhradecký kraj. Z hlediska národnosti převažují země jako jsou Polsko a Německo.

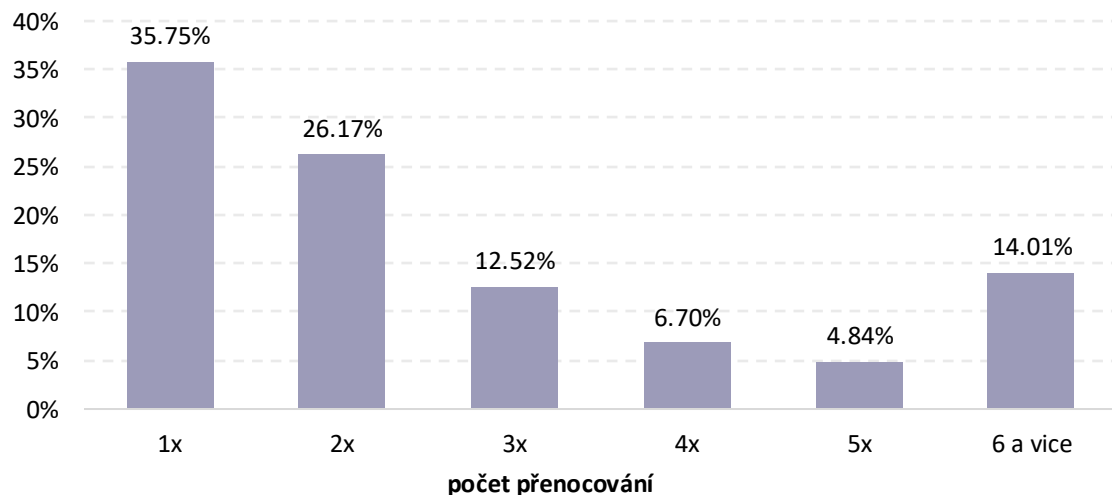
Analýza návštěvnosti – Janské Lázně

Návštěvnost turistické oblasti Janské Lázně 11/2024 - 8/2025: Struktura počtu přenocování turistů

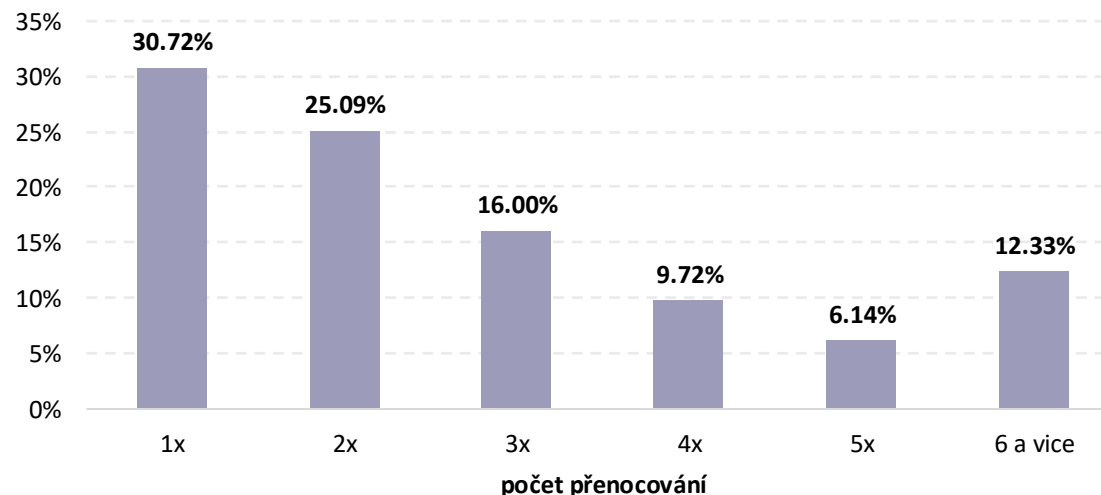
Struktura počtu přenocování turistů



Struktura počtu přenocování domácích turistů

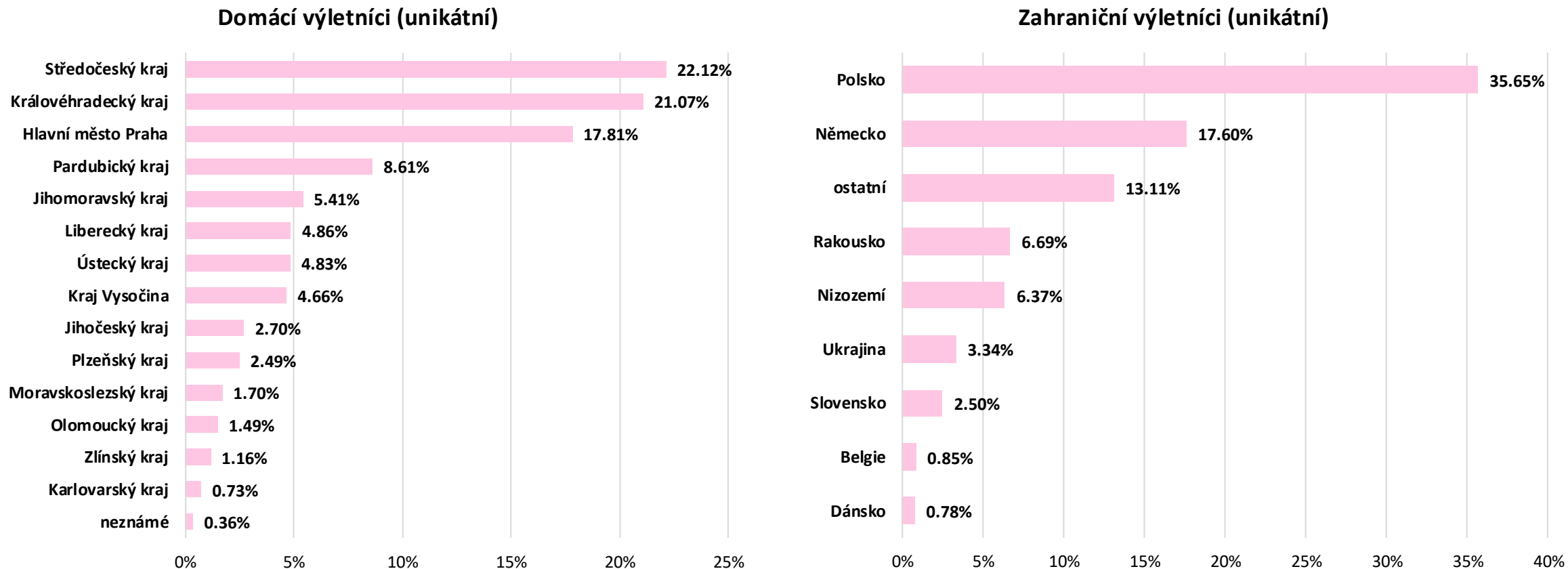


Struktura počtu přenocování zahraničních turistů



Analýza návštěvnosti – Janské Lázně

Návštěvnost turistické oblasti Janské Lázně 11/2024 - 8/2025: Odkud přijíždí výletníci?

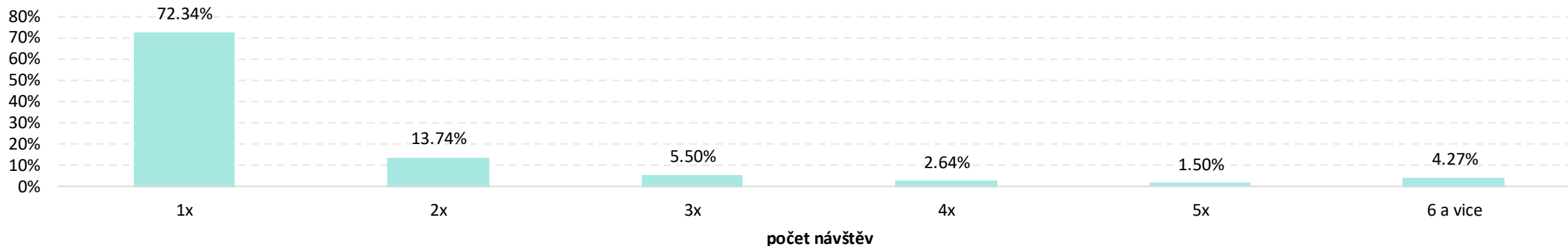


Nejčastějšími místy původu domácích výletníků v turistické oblasti Janské Lázně jsou Středočeský kraj, Královéhradecký kraj a Hlavní město Praha. Z hlediska národnosti převažují země jako jsou Polsko a Německo.

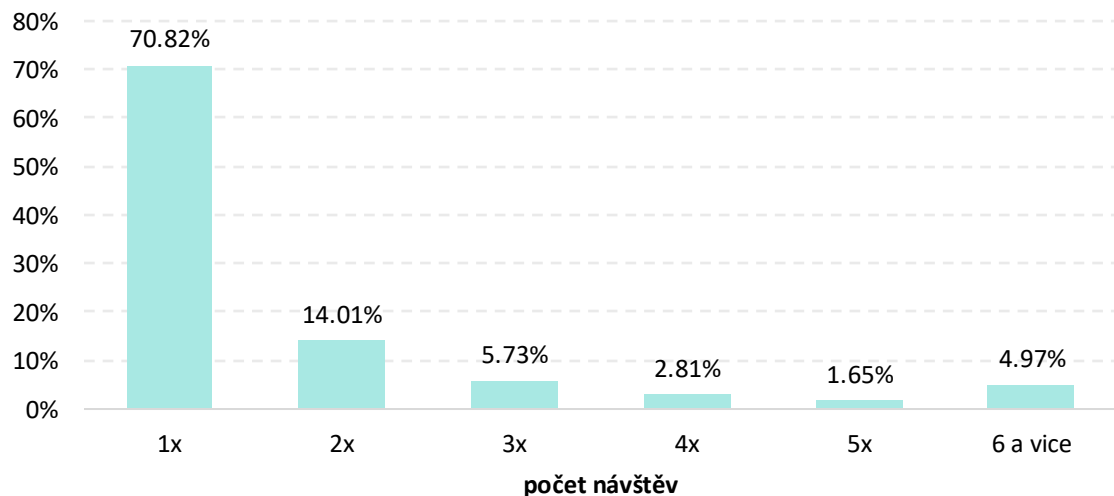
Analýza návštěvnosti – Janské Lázně

Návštěvnost turistické oblasti Janské Lázně 11/2024 - 8/2025: Struktura příjezdů výletníků

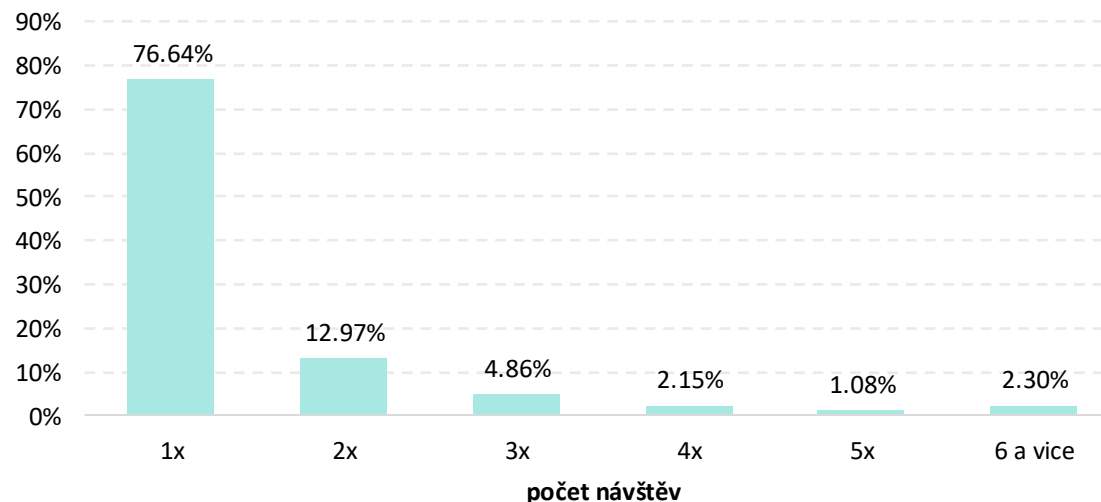
Struktura příjezdů výletníků



Struktura příjezdů domácích výletníků



Struktura příjezdů zahraničních výletníků



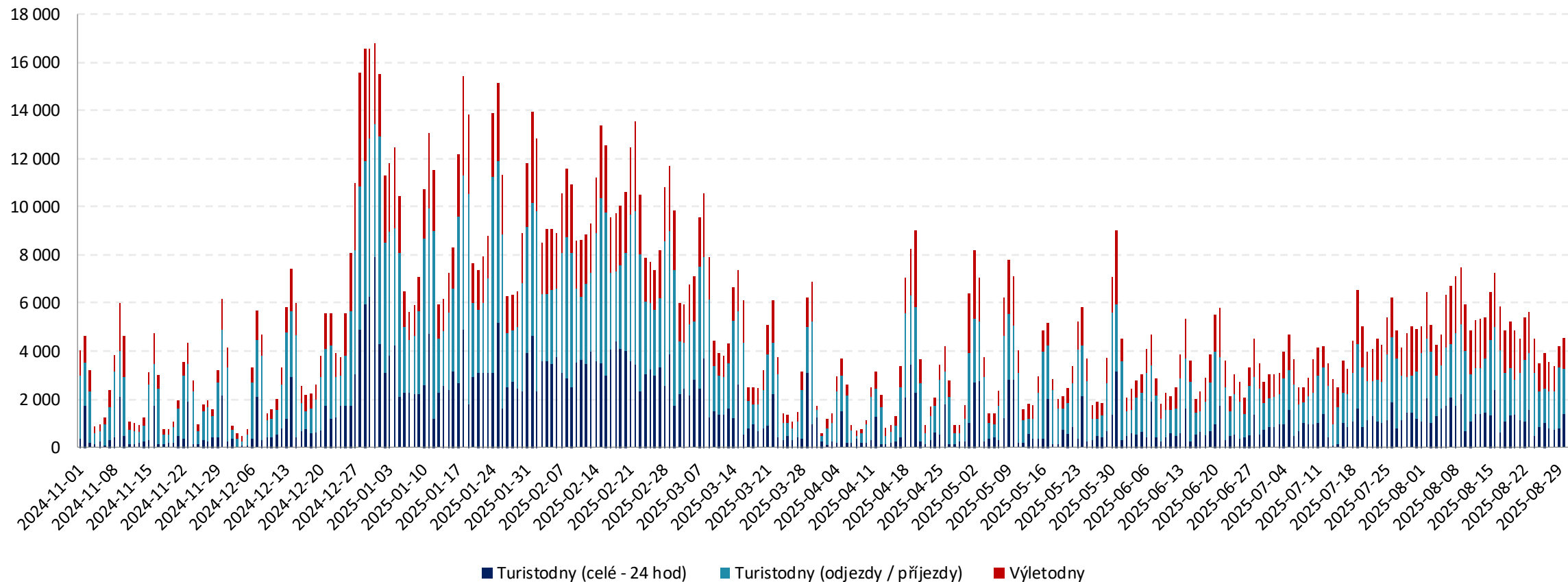
Návštěvnost území Pec pod Sněžkou

Návštěvnost	Pec pod Sněžkou		
	Domáci	Zahraniční	Celkem
Turisté	204 546	45 898	250 444
24 hod pobyty	347 628	90 706	438 333
Přenocování	486 576	125 079	611 655
Turistodny	1 020 677	155 983	1 176 658
Podíl turistů	82%	18%	100%
Počet 24 hod pobytů na turistu	1,70	1,98	1,75
Počet přenocování na turistu	2,38	2,73	2,44
Počet turistodnů na turistu	4,99	3,40	4,70
Výletníci	208 643	93 610	302 253
Výletonávštěvy	302 781	104 440	407 221
Podíl výletníků	69%	31%	100%
Počet návštěv na výletníka	1,45	1,12	1,35
Návštěvníci	413 189	139 508	552 697
Návštěvodny	1 323 458	260 423	1 583 879
Podíl návštěvníků	84%	16%	100%

Turistickou oblast Pec pod Sněžkou navštívilo v analyzovaném období celkem 552 697 návštěvníků, z toho 250 444 turistů (204 546 domácích a 45 898 zahraničních) a 302 253 výletníků (208 643 domácích a 93 610 zahraničních). Celkový počet návštěvodnů činil 1 583 879 (1 323 458 domácích a 260 423 zahraničních), což představuje 5 227 osobonávštěv průměrně za den, přičemž podíl zahraničních návštěvníků byl 16 %

Analýza návštěvnosti – Pec pod Sněžkou

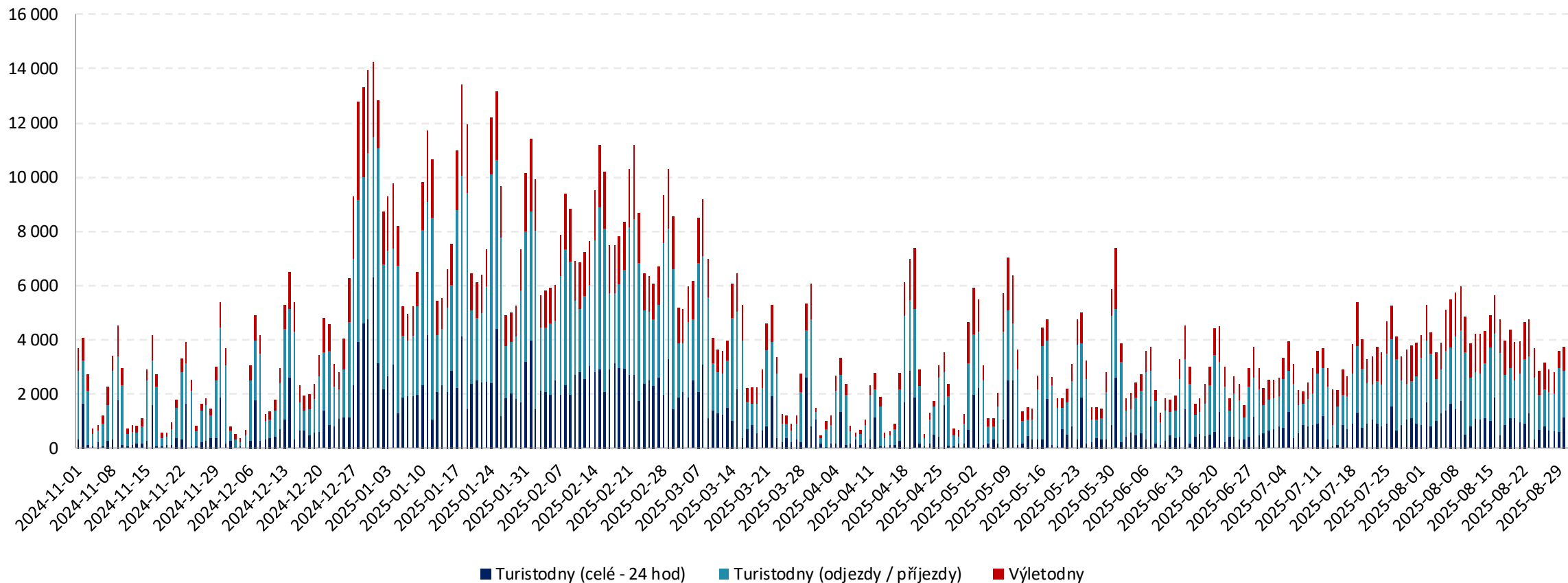
Návštěvnost turistické oblasti Pec pod Sněžkou 11/2024 - 8/2025: Celková návštěvnost



Celková návštěvnost turistické oblasti Pec pod Sněžkou dosáhla v analyzovaném období úrovně 1583 879 návštěvodníků, tzn. 5 227 osobonávštěv průměrně denně. Návštěvnost turistické oblasti Pec pod Sněžkou byla dlouhodobě nejvyšší v období Vánočních svátků a také jarních prázdnin, které napříč republikou probíhaly od 3. 2. do 16. 3.

Analýza návštěvnosti – Pec pod Sněžkou

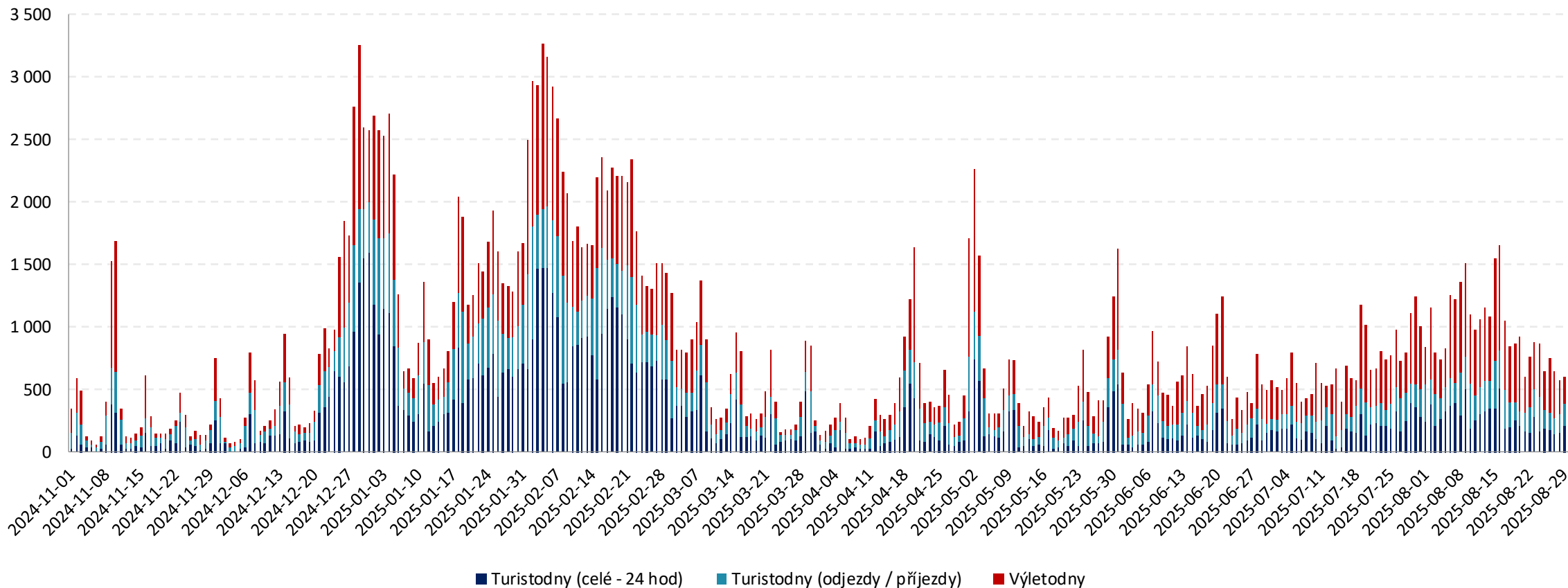
Návštěvnost turistické oblasti Pec pod Sněžkou 11/2024 - 8/2025: Celková návštěvnost – domácí návštěvníci



Celkový počet domácích návštěvníků v turistické oblasti Pec pod Sněžkou dosáhl v analyzovaném období úrovně 1323 458 návštěvodů, tzn. 4 368 osobonávštív průměrně denně. Domácí návštěvnost turistické oblasti Pec pod Sněžkou byla dlouhodobě nejvyšší v období jarních prázdnin, které napříč republikou probíhaly od 3. 2. do 16. 3.

Analýza návštěvnosti – Pec pod Sněžkou

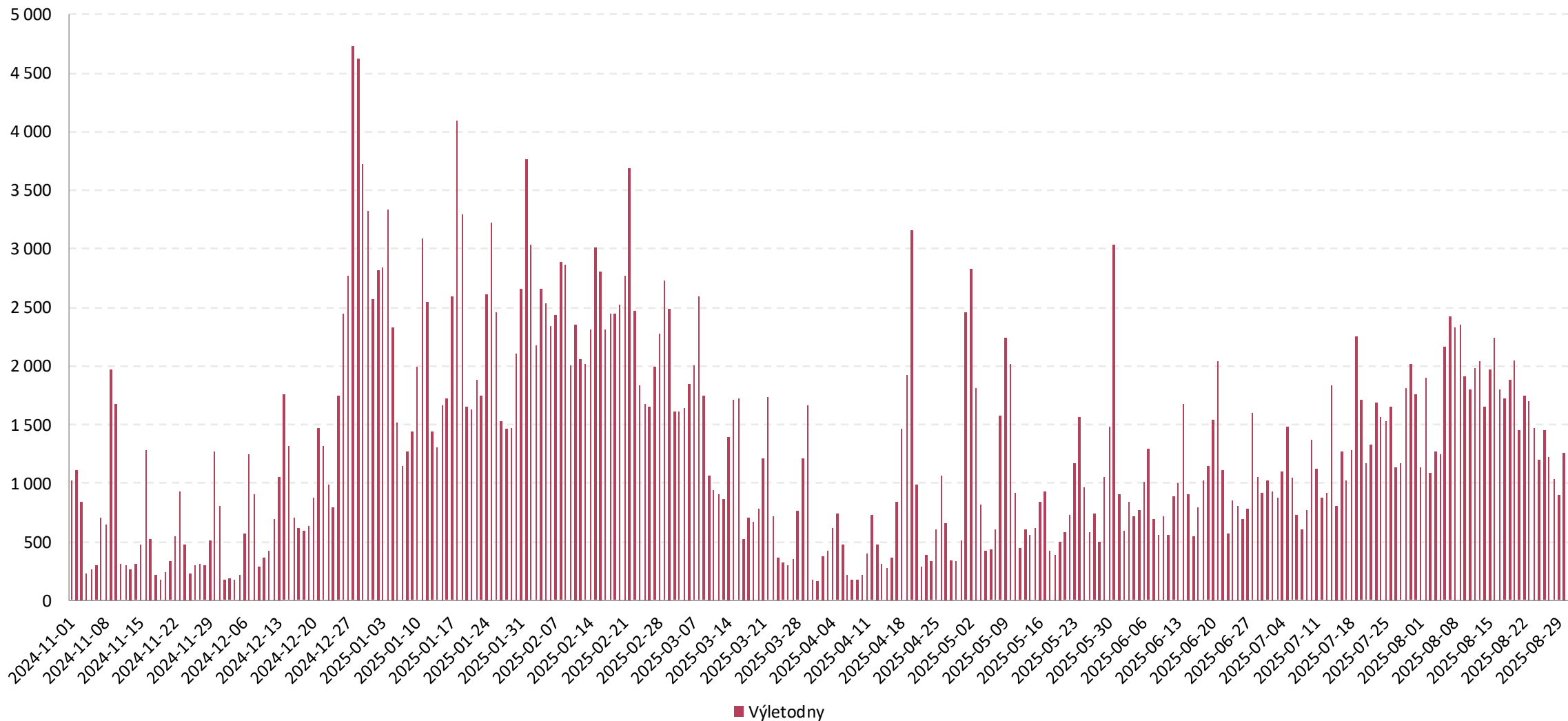
Návštěvnost turistické oblasti Pec pod Sněžkou 11/2024 - 8/2025: Celková návštěvnost – zahraniční návštěvníci



Celkový počet zahraničních návštěvníků v turistické oblasti Pec pod Sněžkou dosáhl v analyzovaném období úrovně 260 423 návštěvodnů, tzn. 859 osob návštěv průměrně denně. Zahraniční návštěvnost turistické oblasti Pec pod Sněžkou byla dlouhodobě nejvyšší v období jarních prázdnin, které napříč republikou probíhaly od 3. 2. do 16. 3.

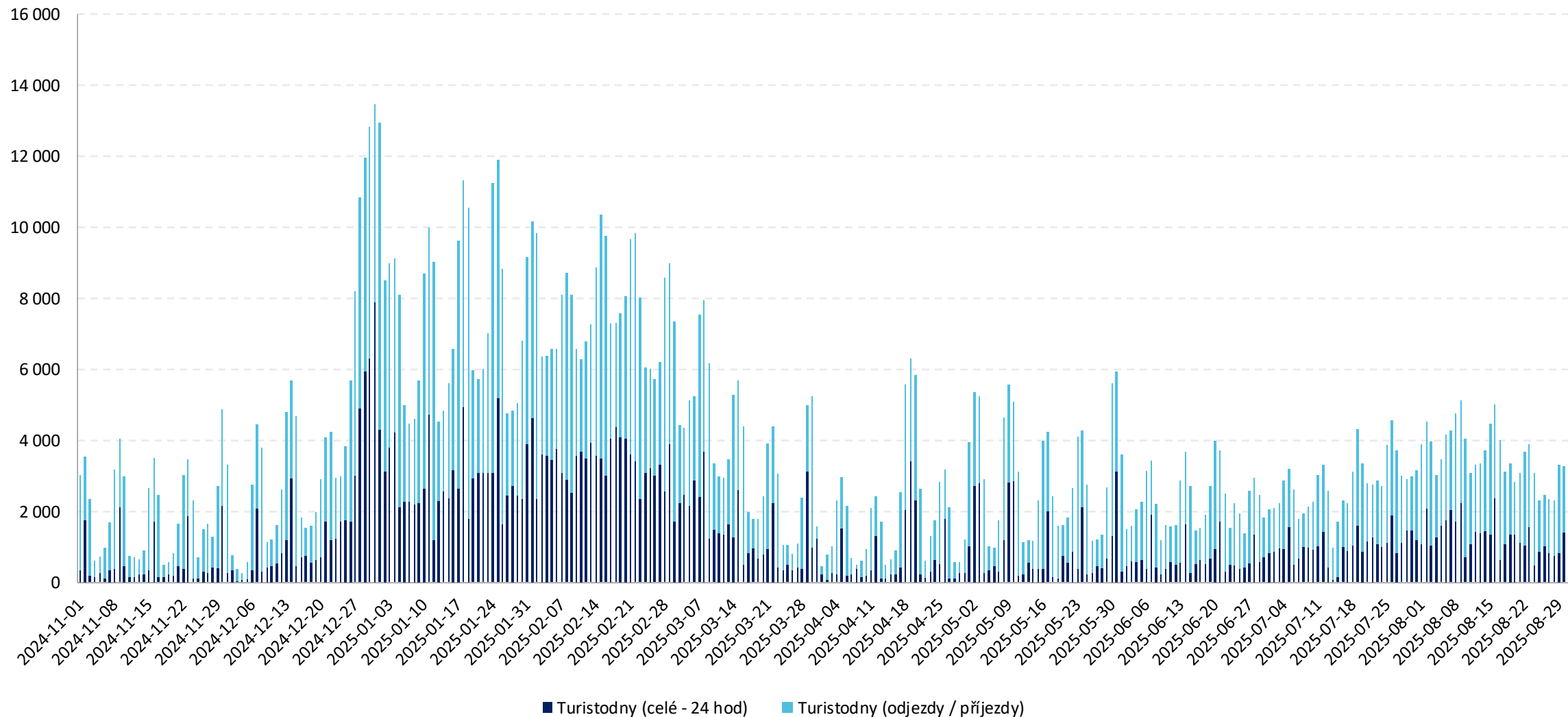
Analýza návštěvnosti – Pec pod Sněžkou

Návštěvnost turistické oblasti Pec pod Sněžkou 11/2024 - 8/2025: Jednodenní návštěvnost – výletníci celkem



Analýza návštěvnosti – Pec pod Sněžkou

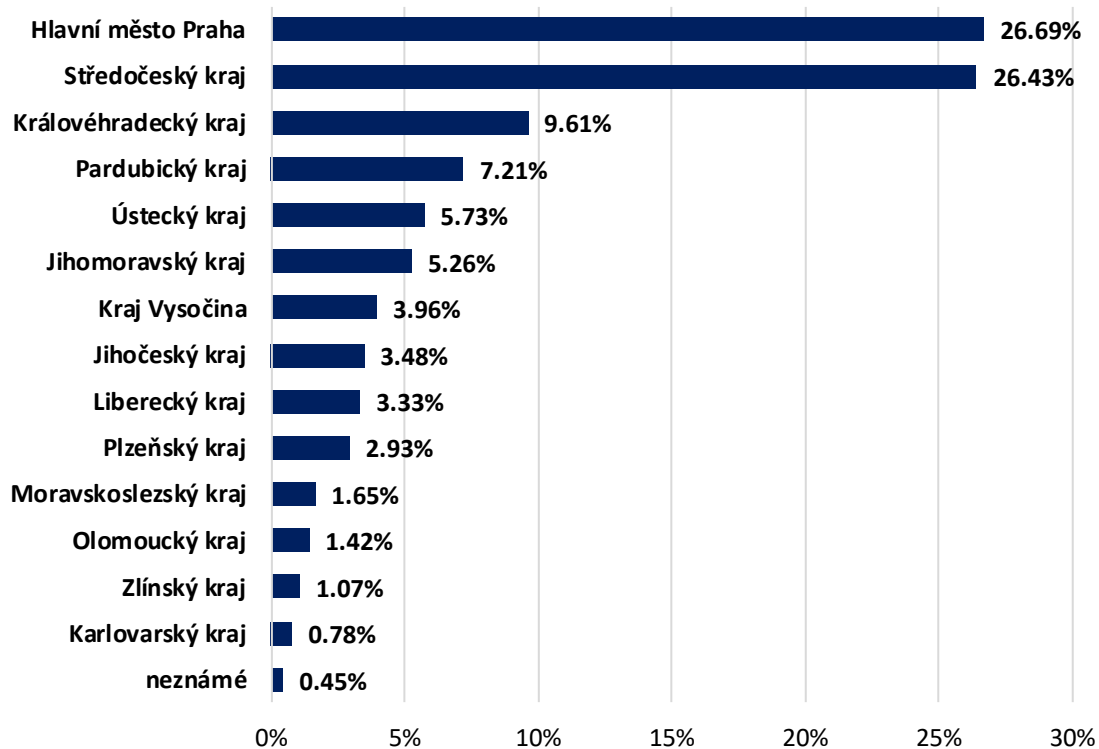
Návštěvnost turistické oblasti Pec pod Sněžkou 11/2024 - 8/2025: Turistická návštěvnost – turisté celkem



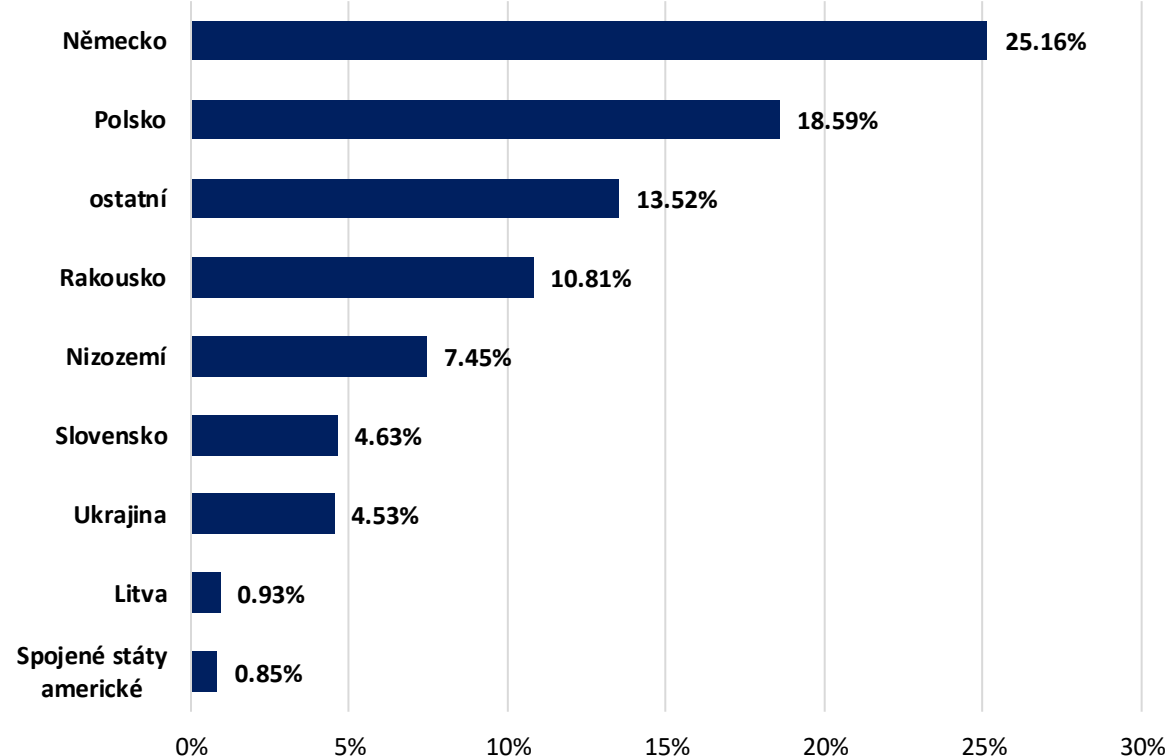
Analýza návštěvnosti – Pec pod Sněžkou

Návštěvnost turistické oblasti Pec pod Sněžkou 11/2024 - 8/2025: Odkud přijíždí turisté?

Domácí turisté (unikátní)



Zahranční turisté (unikátní)

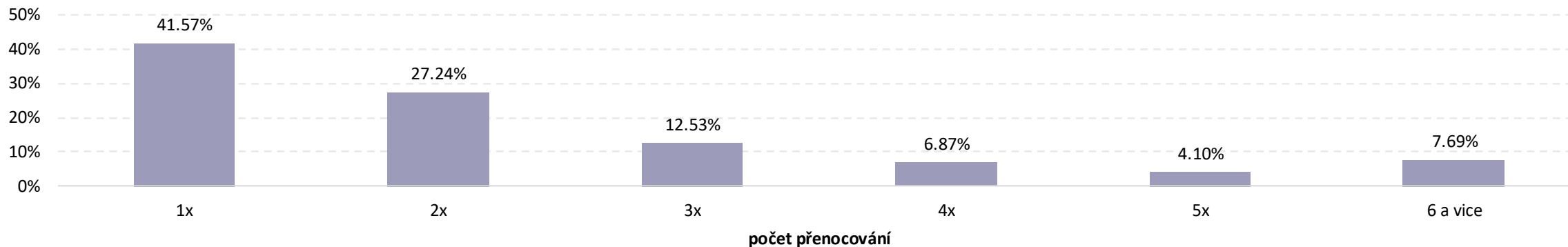


Nejčastějšími místy původu domácích turistů v turistické oblasti Pec pod Sněžkou jsou Hlavní město Praha, Středočeský kraj a Královéhradecký kraj. Z hlediska národnosti převažují země jako jsou Německo a Polsko.

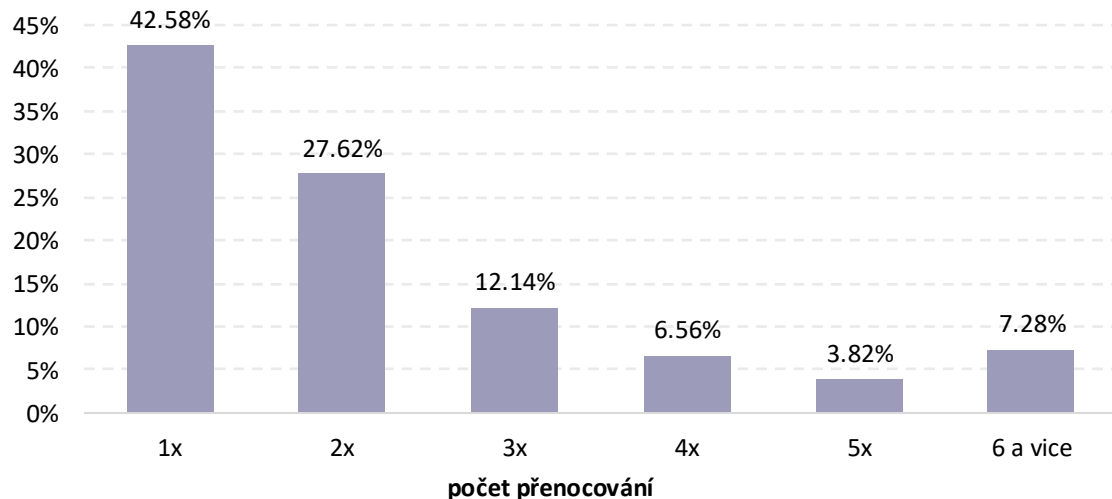
Analýza návštěvnosti – Pec pod Sněžkou

Návštěvnost turistické oblasti Pec pod Sněžkou 11/2024 - 8/2025: Struktura počtu přenocování turistů

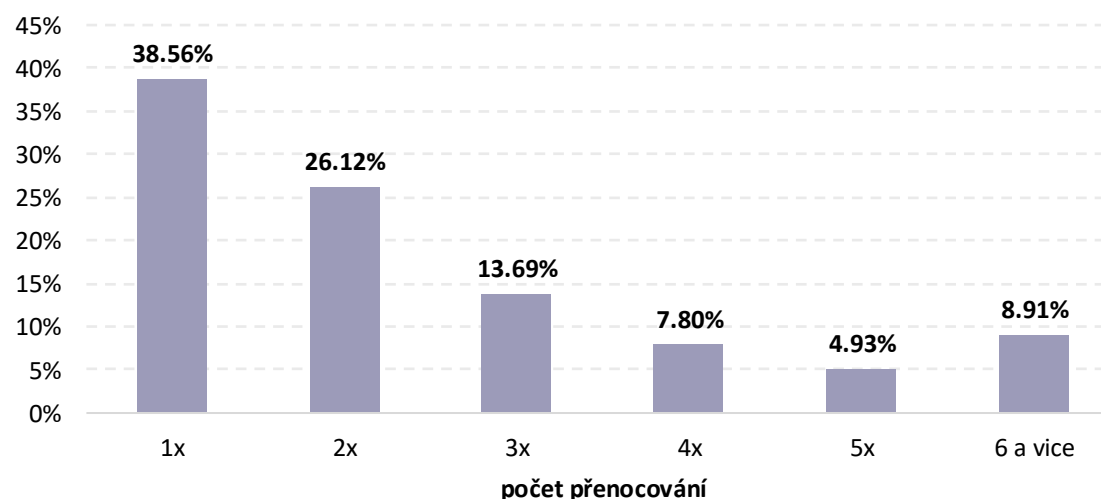
Struktura počtu přenocování turistů



Struktura počtu přenocování domácích turistů

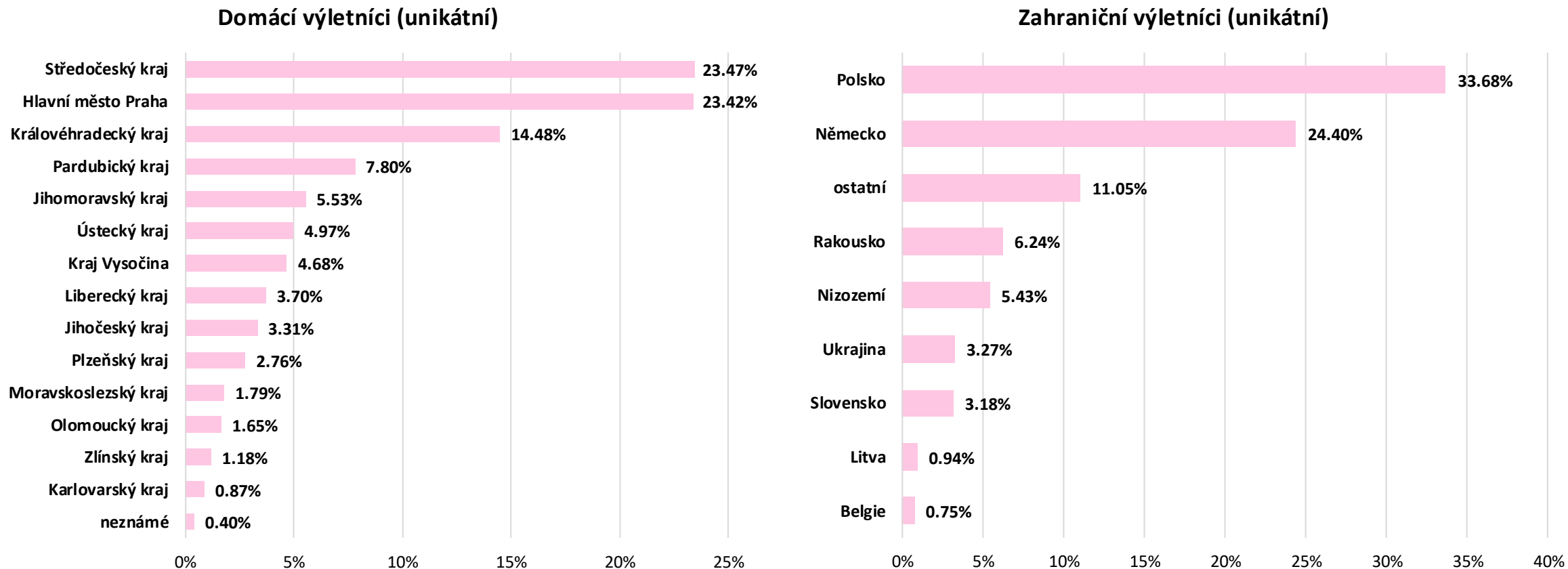


Struktura počtu přenocování zahraničních turistů



Analýza návštěvnosti – Pec pod Sněžkou

Návštěvnost turistické oblasti Pec pod Sněžkou 11/2024 - 8/2025: Odkud přijíždí výletníci?

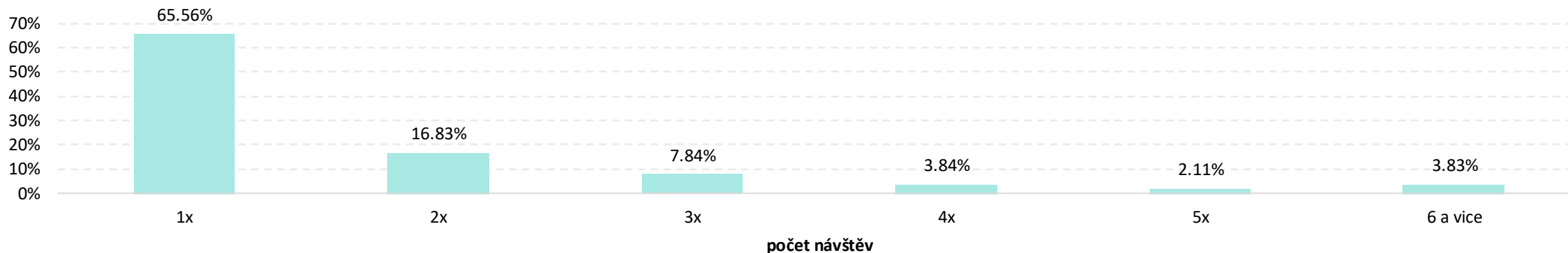


Nejčastějšími místy původu domácích výletníků v turistické oblasti Pec pod Sněžkou jsou Středočeský kraj, Hlavní město Praha a Královéhradecký kraj. Z hlediska národnosti převažují země jako jsou Polsko a Německo.

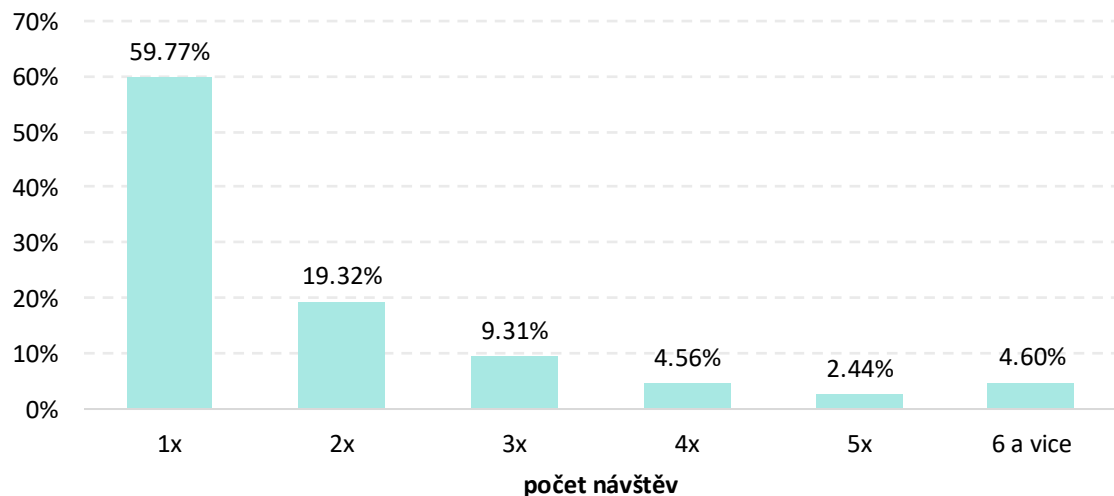
Analýza návštěvnosti – Pec pod Sněžkou

Návštěvnost turistické oblasti Pec pod Sněžkou 11/2024 - 8/2025: Struktura příjezdů výletníků

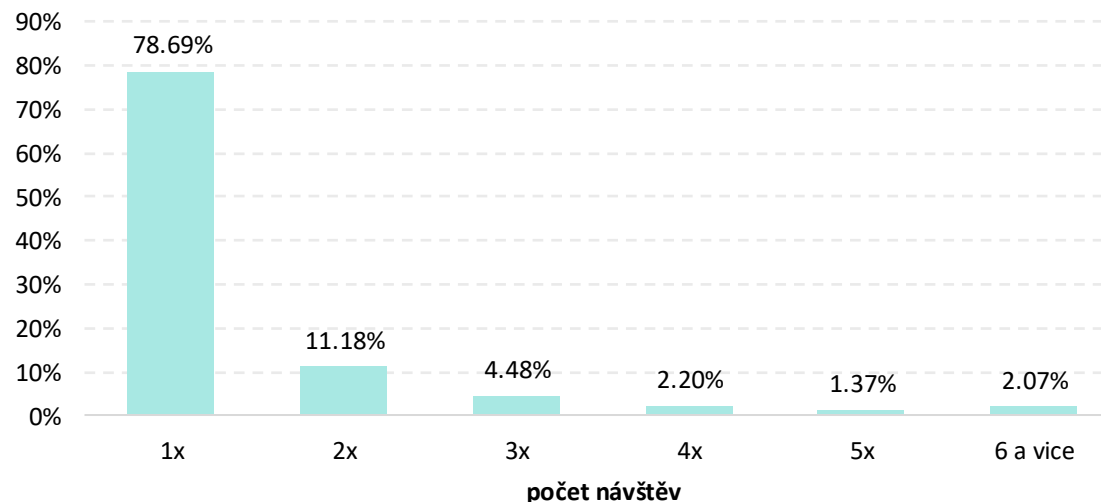
Struktura příjezdů výletníků



Struktura příjezdů domácích výletníků



Struktura příjezdů zahraničních výletníků



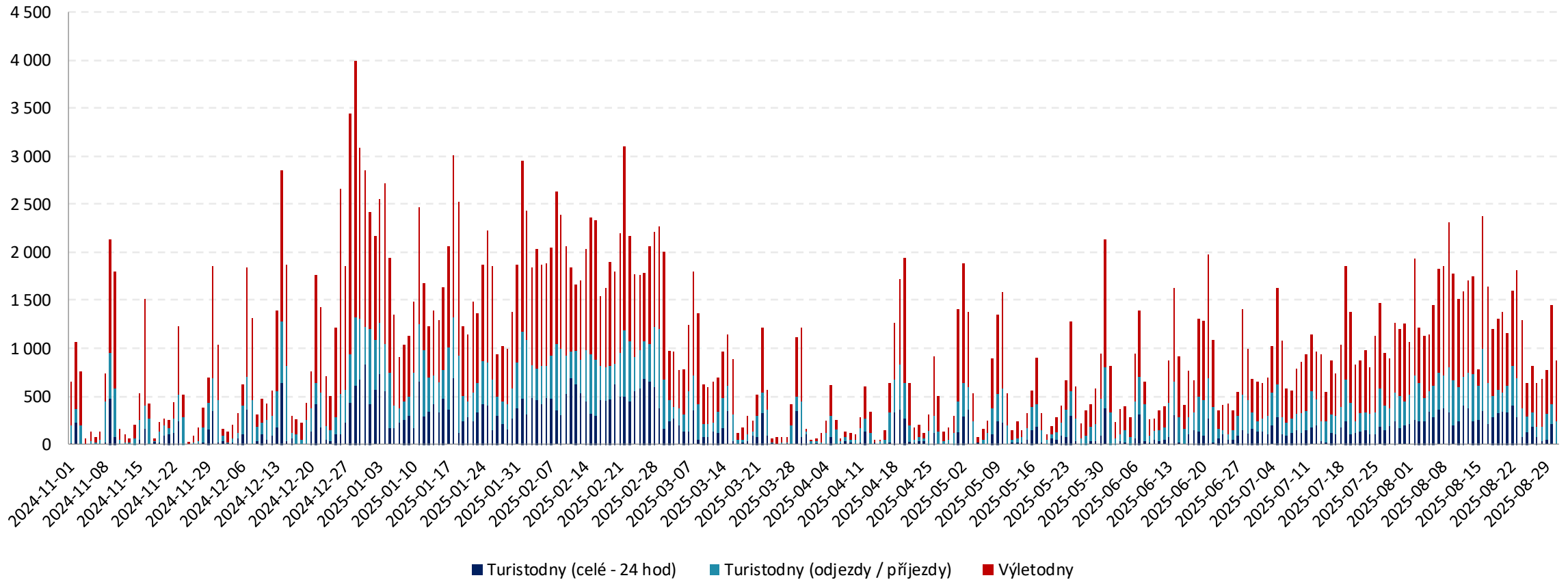
Návštěvnost území Malá Úpa / Pomezí Boudy

Návštěvnost	Malá úpa / Pomezí Boudy		
	Domáci	Zahraniční	Celkem
Turisté	33 153	8 087	41 240
24 hod pobyty	46 565	8 868	55 434
Přenocování	75 810	15 472	91 283
Turistodny	108 442	25 845	134 288
Podíl turistů	80%	20%	100%
Počet 24 hod pobytů na turistu	1,40	1,10	1,34
Počet přenocování na turistu	2,29	1,91	2,21
Počet turistodnů na turistu	3,27	3,20	3,26
Výletníci	76 201	54 053	130 254
Výletonávštěvy	127 745	56 411	184 156
Podíl výletníků	59%	41%	100%
Počet návštěv na výletníka	1,68	1,04	1,41
Návštěvníci	109 354	62 140	171 494
Návštěvodny	236 187	82 256	318 444
Podíl návštěvníků	74%	26%	100%

Turistickou oblast Malá úpa / Pomezí Boudy navštívilo v analyzovaném období celkem 171 494 návštěvníků, z toho 41 240 turistů (33 153 domácích a 8 087 zahraničních) a 130 254 výletníků (76 201 domácích a 54 053 zahraničních). Celkový počet návštěvodnů činil 318 444 (236 187 domácích a 82 256 zahraničních), což představuje 1051 osobonávštěv průměrně za den, přičemž podíl zahraničních návštěvníků byl 26 %

Analýza návštěvnosti – Malá Úpa / Pomezní Boudy

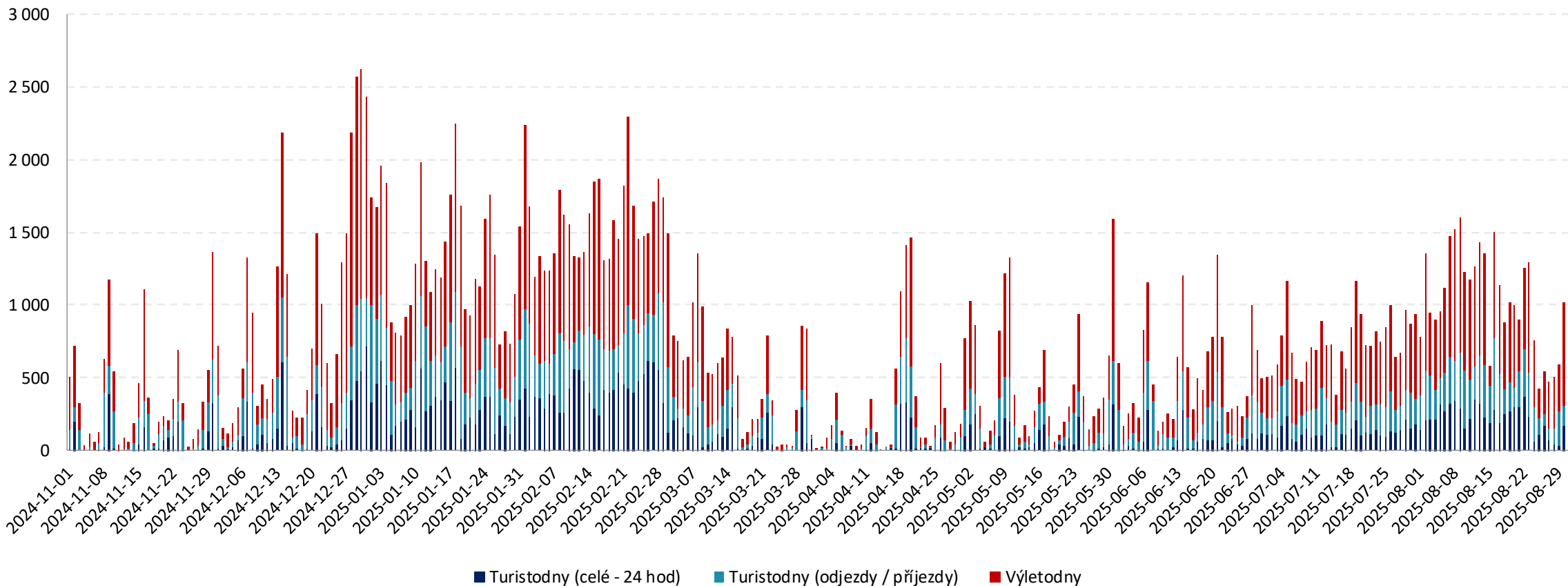
Návštěvnost turistické oblasti Malá Úpa / Pomezní Boudy 11/2024 - 8/2025: Celková návštěvnost



Celková návštěvnost turistické oblasti Malá Úpa / Pomezní Boudy dosáhla v analyzovaném období úrovně 318 444 návštěvodnů, tzn. 1051 osobonávštěv průměrně denně. Návštěvnost turistické oblasti Malá Úpa / Pomezní Boudy byla dlouhodobě nejvyšší v období Vánočních svátků a také jarních prázdnin, které napříč republikou probíhaly od 3. 2. do 16. 3.

Analýza návštěvnosti – Malá Úpa / Pomezní Boudy

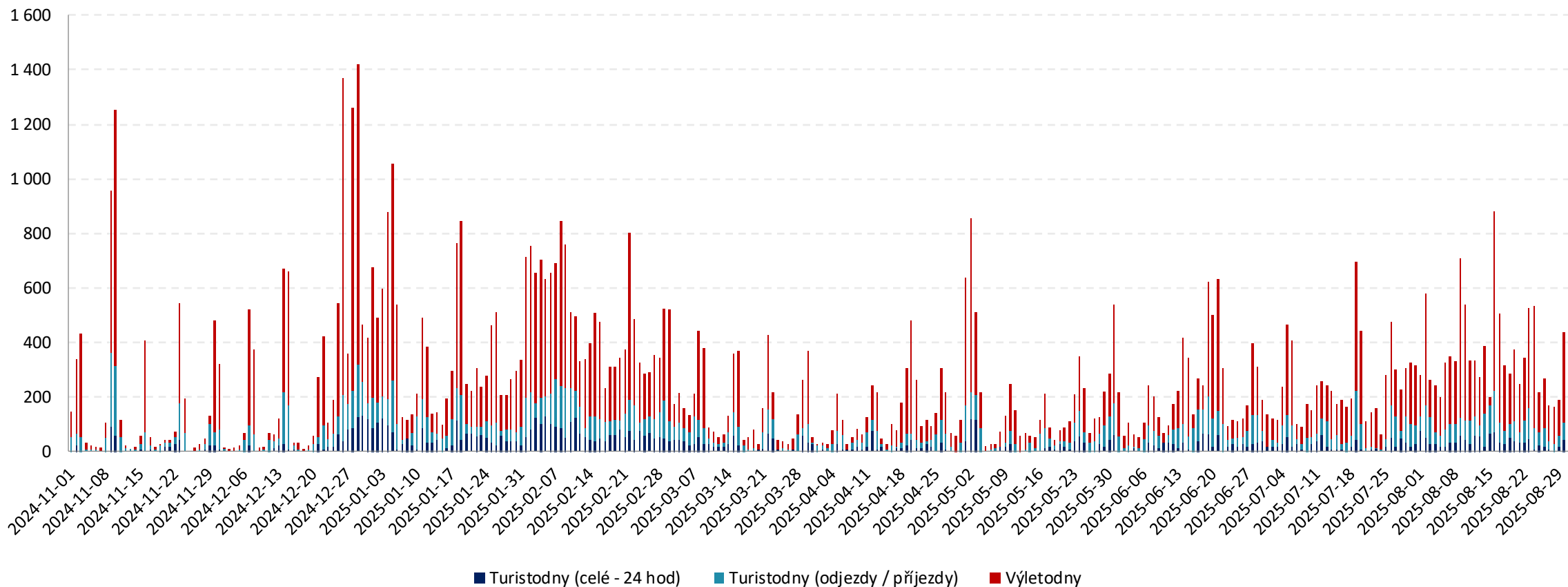
Návštěvnost turistické oblasti Malá Úpa / Pomezní Boudy 11/2024 - 8/2025: Celková návštěvnost – domácí návštěvníci



Celkový počet domácích návštěvníků v turistické oblasti Malá úpa/ Pomezní Boudy dosáhl v analyzovaném období úrovně 236 187 návštěvodnů, tzn. 779 osobonávštěv průměrně denně. Domácí návštěvnost turistické oblasti Malá úpa/ Pomezní Boudy byla dlouhodobě nejvyšší v období jarních prázdnin, které napříč republikou probíhaly od 3. 2. do 16. 3.

Analýza návštěvnosti – Malá Úpa / Pomezní Boudy

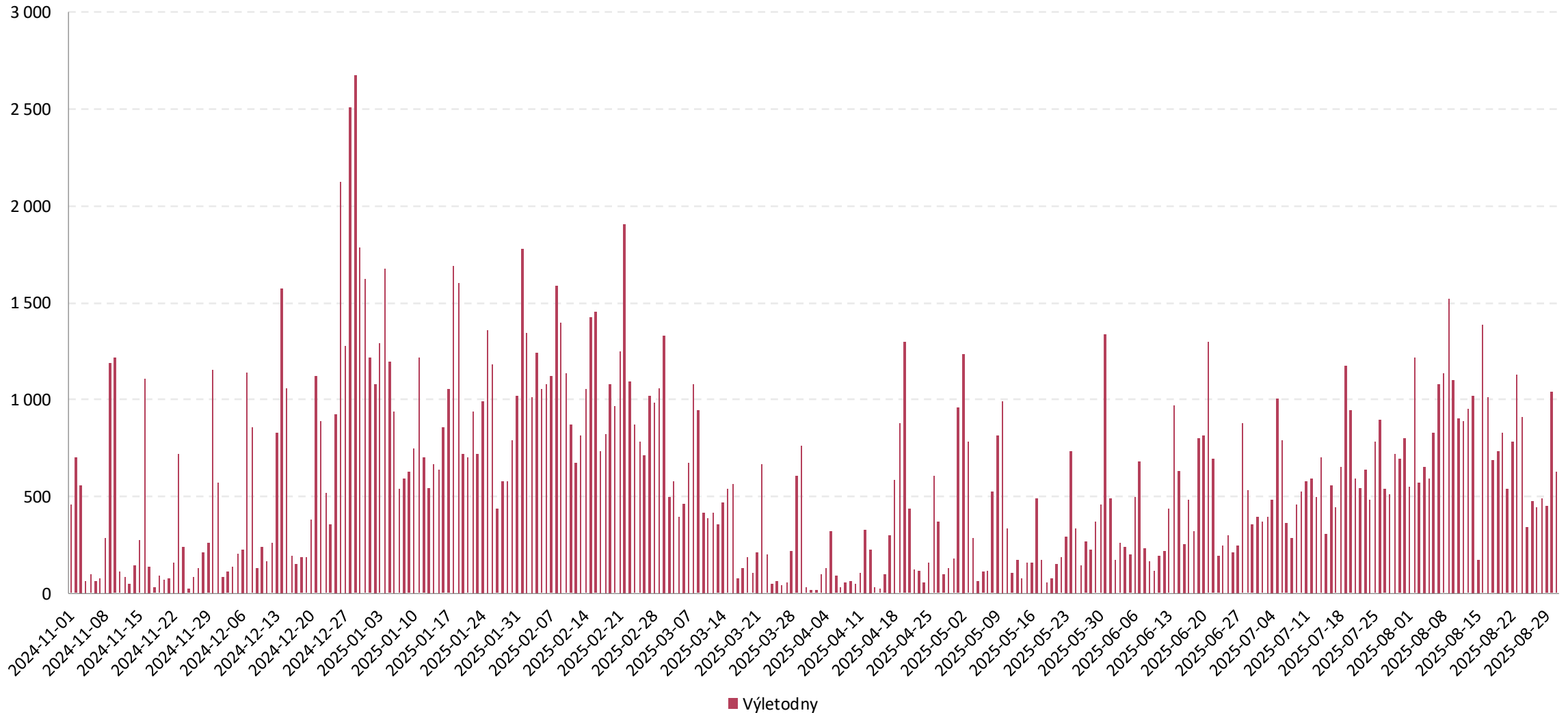
Návštěvnost turistické oblasti Malá Úpa / Pomezní Boudy 11/2024 - 8/2025: Celková návštěvnost – zahraniční návštěvníci



Celkový počet zahraničních návštěvníků v turistické oblasti Malá úpa / Pomezní Boudy dosáhl v analyzovaném období úrovně 82 256 návštěvodnů, tzn. 271 osobonávštěv průměrně denně. Zahraniční návštěvnost turistické oblasti Malá úpa / Pomezní Boudy byla dlouhodobě nejvyšší v období jarních prázdnin, které napříč republikou probíhaly od 3. 2. do 16. 3.

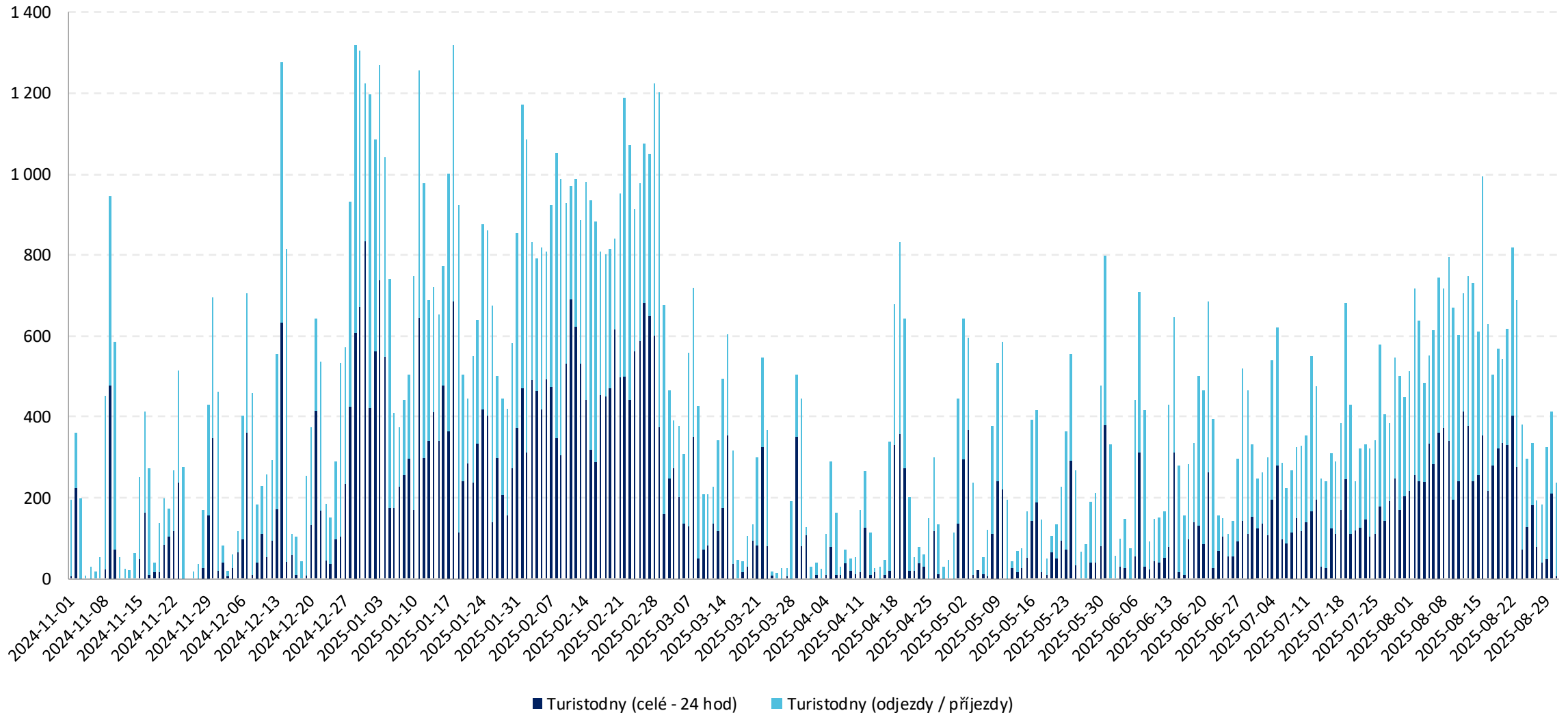
Analýza návštěvnosti – Malá Úpa / Pomezní Boudy

Návštěvnost turistické oblasti Malá Úpa / Pomezní Boudy 11/2024 - 8/2025: Jednodenní návštěvnost – výletníci celkem



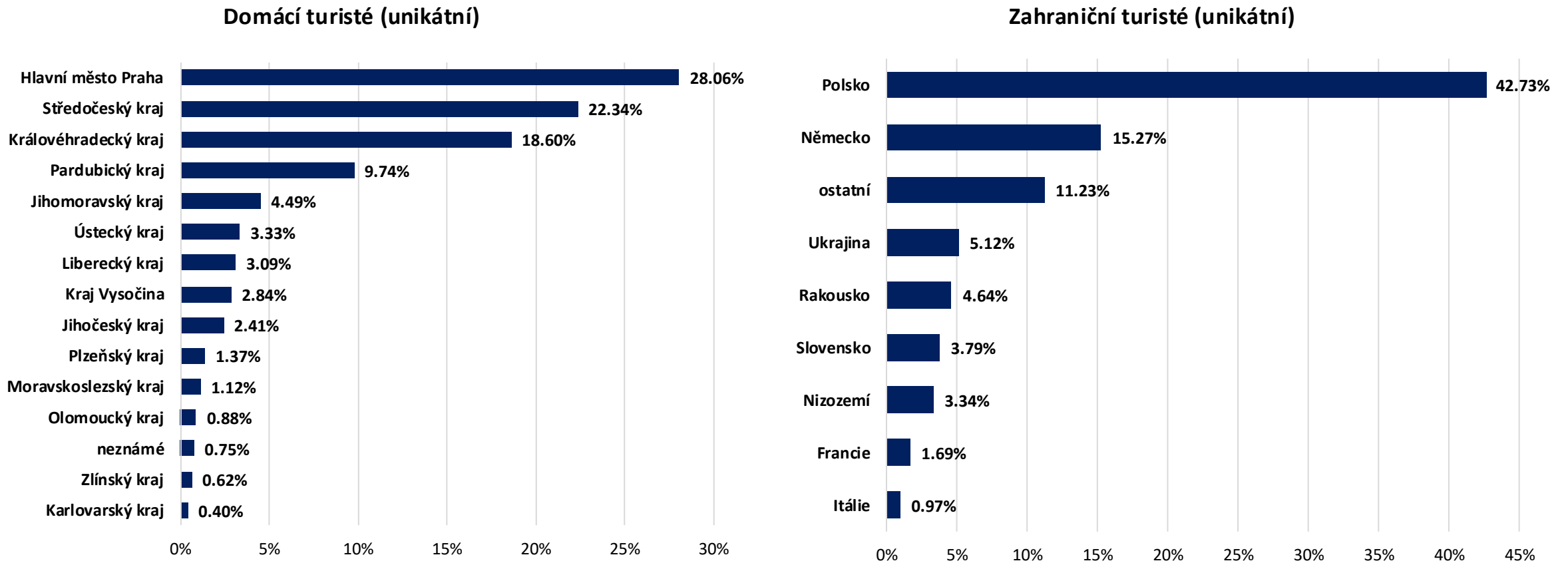
Analýza návštěvnosti – Malá Úpa / Pomezní Boudy

Návštěvnost turistické oblasti Malá Úpa / Pomezní Boudy 11/2024 - 8/2025: Turistická návštěvnost – turisté celkem



Analýza návštěvnosti – Malá Úpa / Pomezní Boudy

Návštěvnost turistické oblasti Malá Úpa / Pomezní Boudy 11/2024 - 8/2025: Odkud přijíždí turisté?

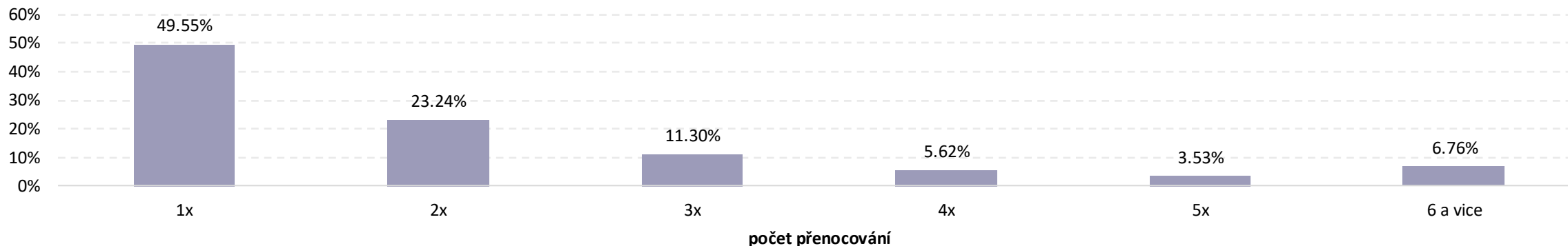


Nejčastějšími místy původu domácích turistů v turistické oblasti Malá Úpa / Pomezní Boudy jsou Hlavní město Praha, Středočeský kraj a Královéhradecký kraj. Z hlediska národnosti převažují země jako jsou Polsko a Německo.

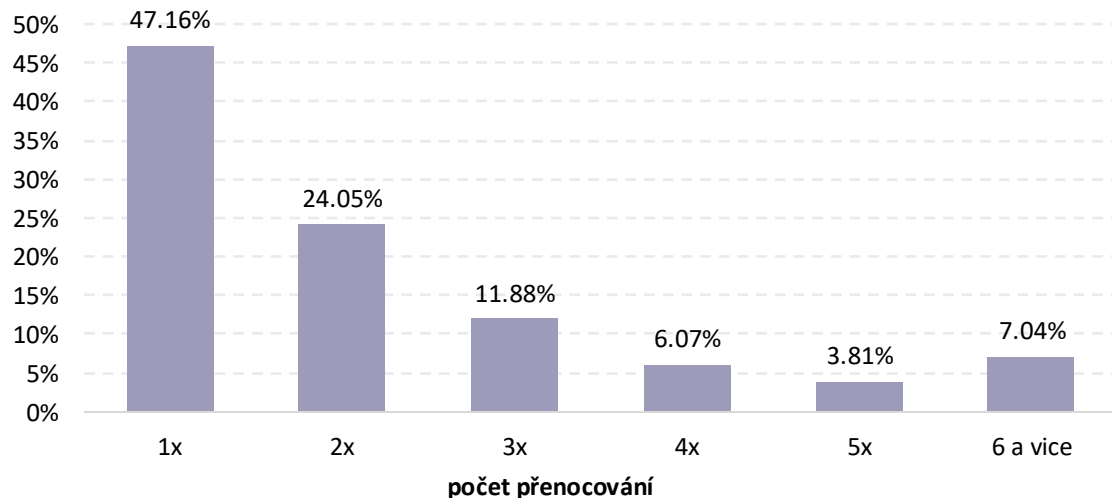
Analýza návštěvnosti – Malá Úpa / Pomezí Boudy

Návštěvnost turistické oblasti Malá Úpa / Pomezí Boudy 11/2024 - 8/2025: Struktura počtu přenocování turistů

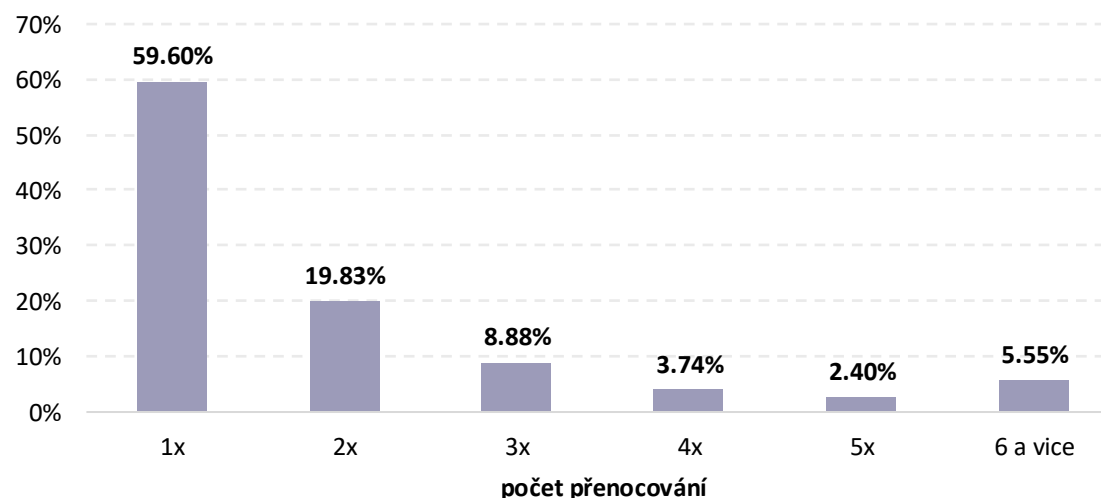
Struktura počtu přenocování turistů



Struktura počtu přenocování domácích turistů

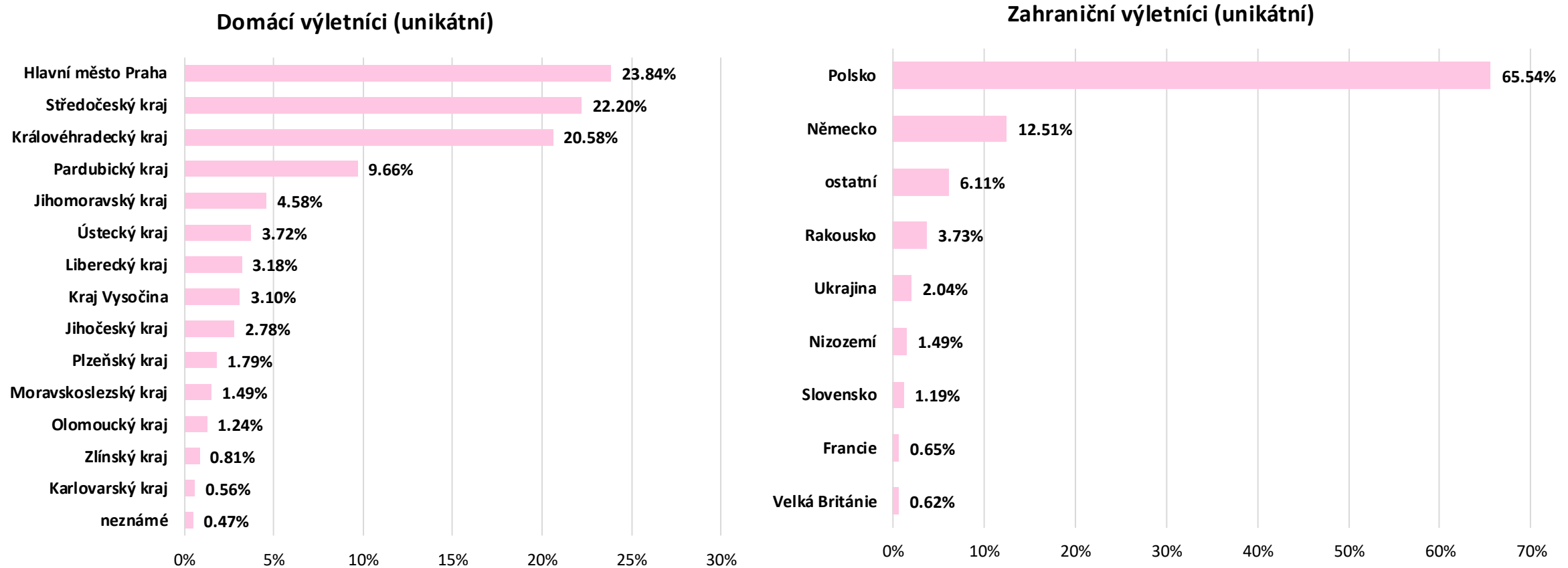


Struktura počtu přenocování zahraničních turistů



Analýza návštěvnosti – Malá Úpa / Pomezí Boudy

Návštěvnost turistické oblasti Malá Úpa / Pomezí Boudy 11/2024 - 8/2025: Odkud přijíždí výletníci?

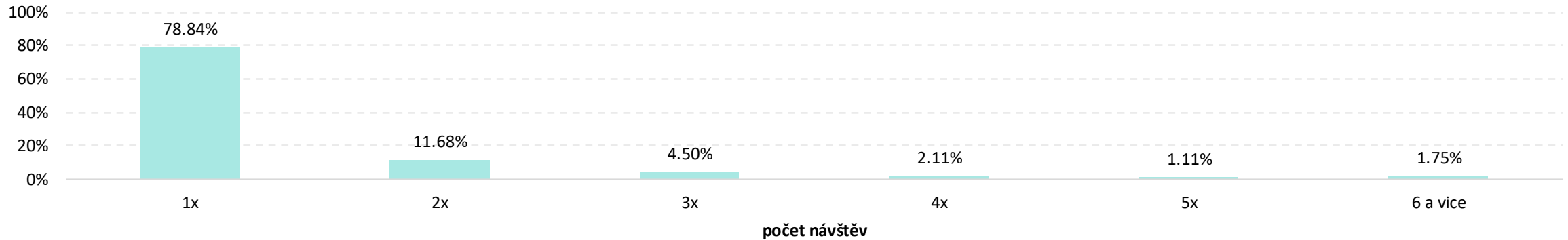


Nejčastějšími místy původu domácích výletníků v turistické oblasti Malá Úpa / Pomezí Boudy jsou Hlavní město Praha, Středočeský kraj a Královéhradecký kraj. Z hlediska národnosti převažují země jako jsou Polsko a Německo.

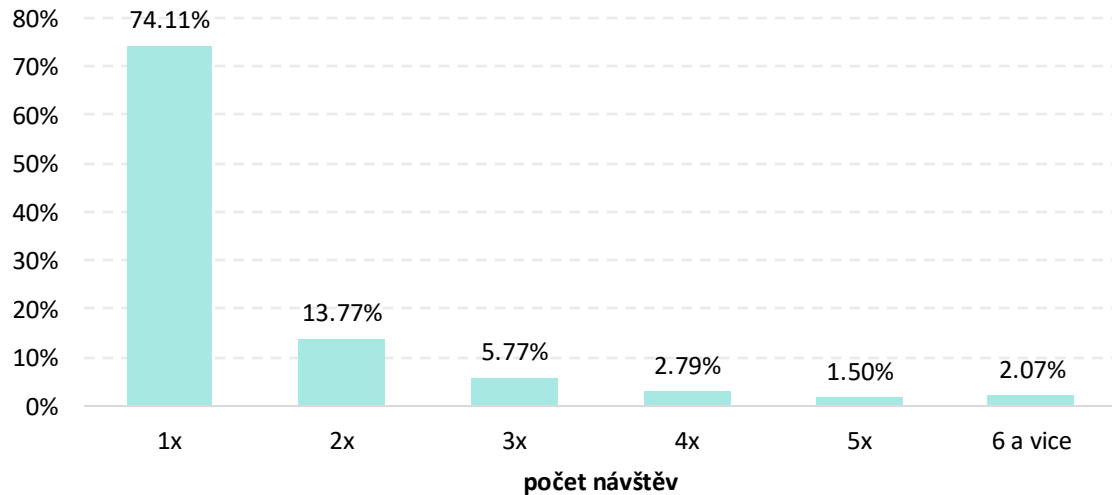
Analýza návštěvnosti – Malá Úpa / Pomezí Boudy

Návštěvnost turistické oblasti Malá Úpa / Pomezí Boudy 11/2024 - 8/2025: Struktura příjezdů výletníků

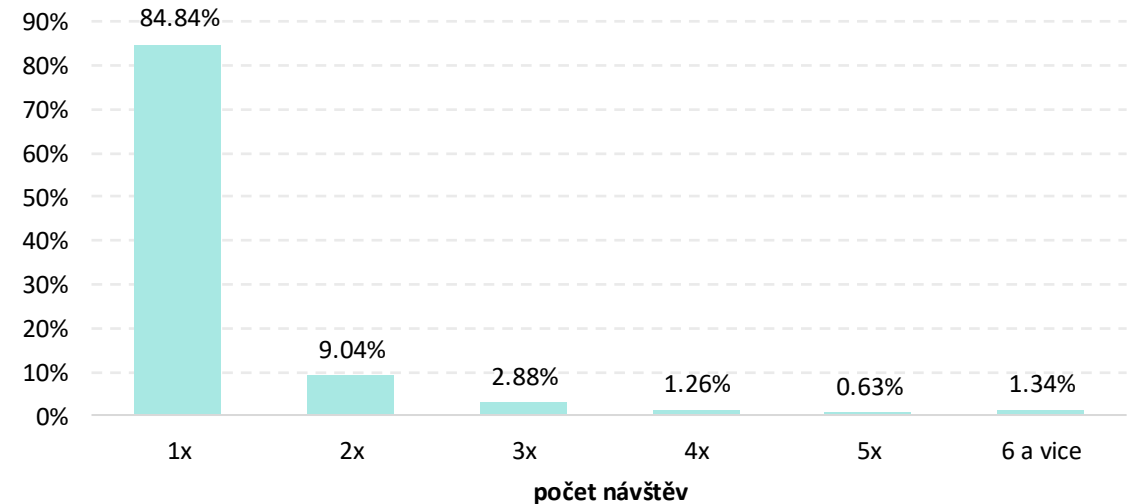
Struktura příjezdů výletníků



Struktura příjezdů domácích výletníků



Struktura příjezdů zahraničních výletníků



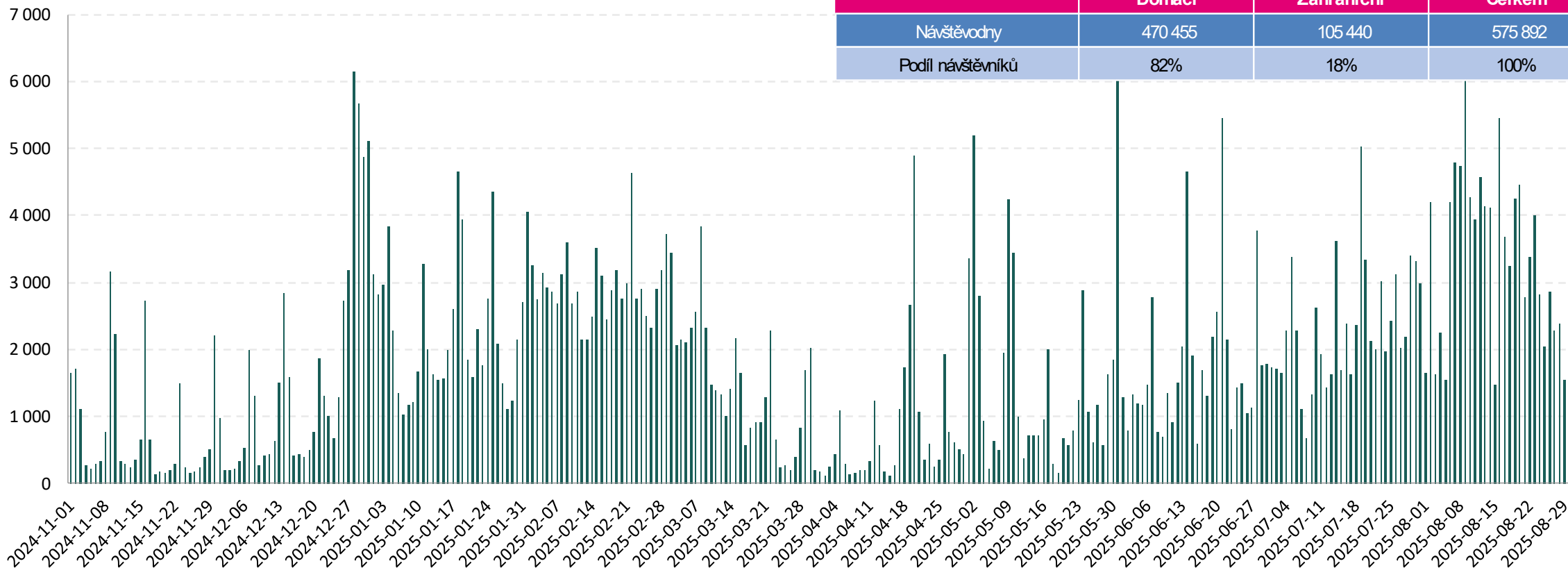


Analýza návštěvnosti vybraných turistických cílů na území Krkonoš (*listopad 2024 - srpen 2025*)

Návštěvnost - Sněžka

Analýza návštěvnosti turistického cíle Sněžka: Celková návštěvnost

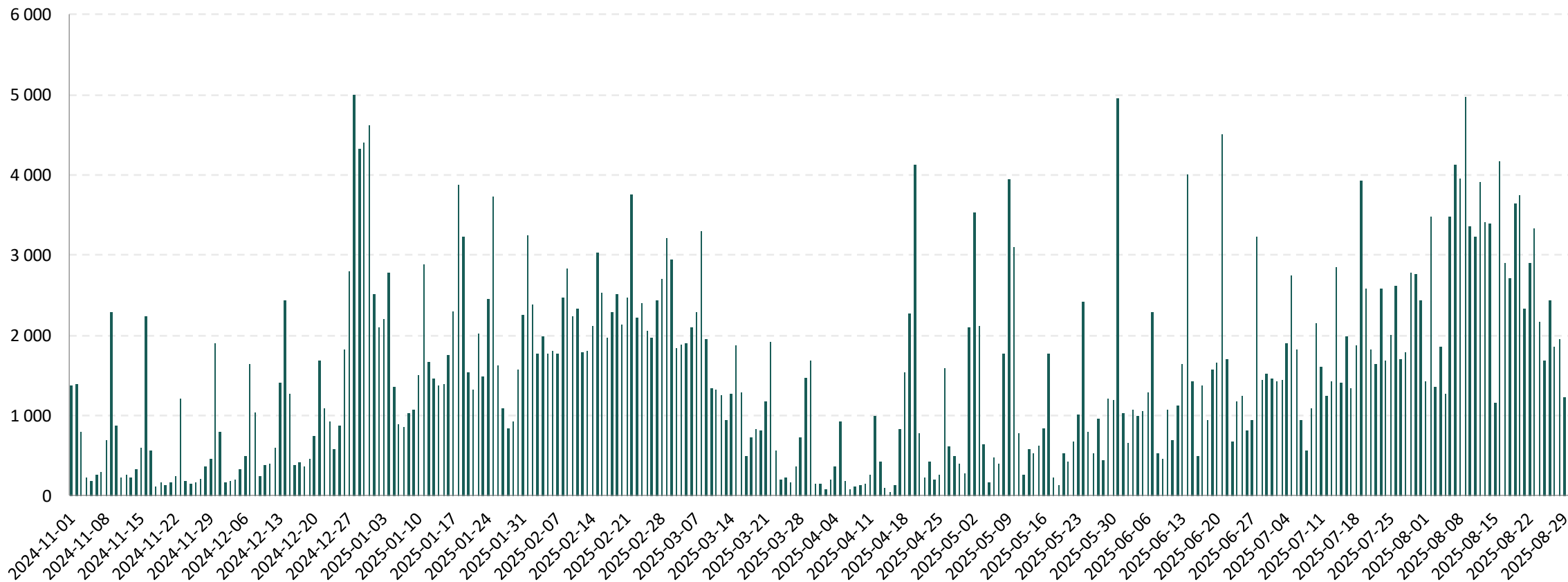
Návštěvnost	Sněžka		
	Domácí	Zahraniční	Celkem
Návštěvodny	470 455	105 440	575 892
Podíl návštěvníků	82%	18%	100%



Celková návštěvnost turistického cíle Sněžka dosáhla v analyzovaném období úrovně 575 892 návštěvodnů, tzn. 1 901 osobonávštěv průměrně denně. Návštěvnost turistického cíle Sněžka byla dlouhodobě nejvyšší v období Vánočních svátků a také jarních prázdnin, které napříč republikou probíhaly od 3. 2. do 16. 3. Zároveň návštěvnost turistického cíle Sněžka je do značné míry závislá na počasí a proto je v některé dny výrazně vyšší a v některé dny výrazně nižší

Analýza návštěvnosti – Sněžka

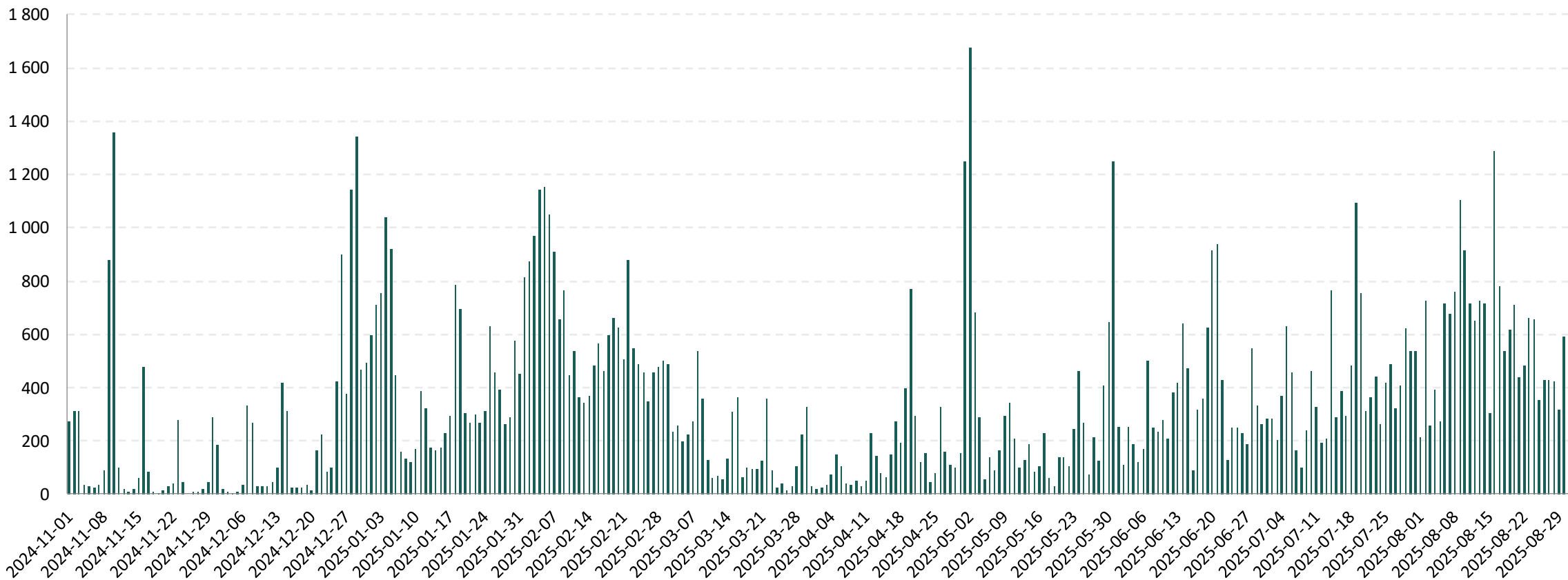
Návštěvnost turistického cíle Sněžka 11/2024 - 8/2025: Celková návštěvnost – domácí návštěvníci



Celkový počet domácích návštěvníků turistického cíle Sněžka dosáhl v analyzovaném období úrovně 470 455 návštěvodnů, tzn. 1553 osobonávštěv průměrně denně. Domácí návštěvnost turistické oblasti Sněžka byla dlouhodobě nejvyšší v období jarních prázdnin, které napříč republikou probíhaly od 3. 2. do 16. 3. Zároveň návštěvnost turistického cíle Sněžka je do značné míry závislá na počasí a proto je v některé dny výrazně vyšší a v některé dny výrazně nižší.

Analýza návštěvnosti – Sněžka

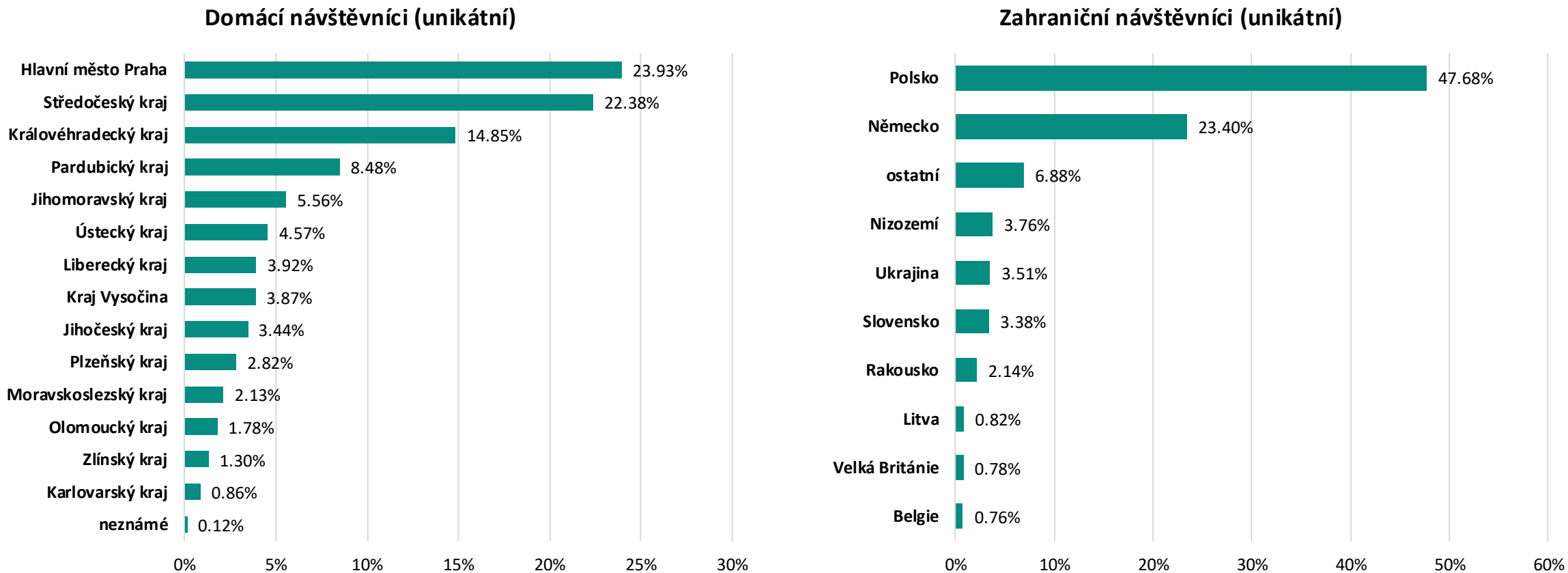
Návštěvnost turistického cíle Sněžka 11/2024 - 8/2025: Celková návštěvnost – zahraniční návštěvníci



Celkový počet zahraničních návštěvníků turistického cíle Sněžka dosáhl v analyzovaném období úroveň 105 440 návštěvodníků, tzn. 348 osobonávštěv průměrně denně. Zahraniční návštěvnost turistické oblasti Sněžka byla dlouhodobě nejvyšší v období jarních prázdnin, které napříč republikou probíhaly od 3. 2. do 16. 3. Zároveň návštěvnost turistického cíle Sněžka je do značné míry závislá na počasí a proto je v některé dny výrazně vyšší a v některé dny výrazně nižší.

Analýza návštěvnosti – Sněžka

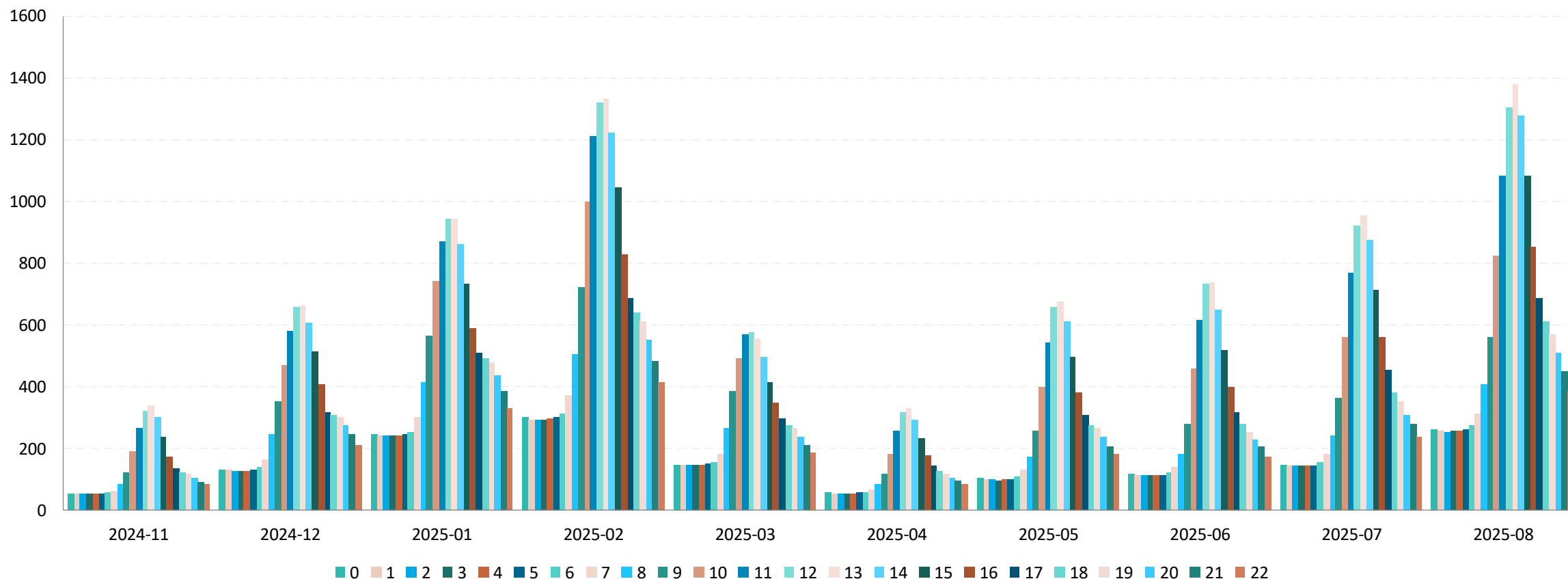
Návštěvnost turistického cíle Sněžka 11/2024 - 8/2025: Odkud přijíždí návštěvníci?



Nejčastějšími místy původu domácích návštěvníků turistického cíle Sněžka jsou Hlavní město Praha, Středočeský kraj a Královéhradecký kraj. Z hlediska národnosti převažují země jako jsou Polsko a Německo.

Analýza návštěvnosti – Sněžka

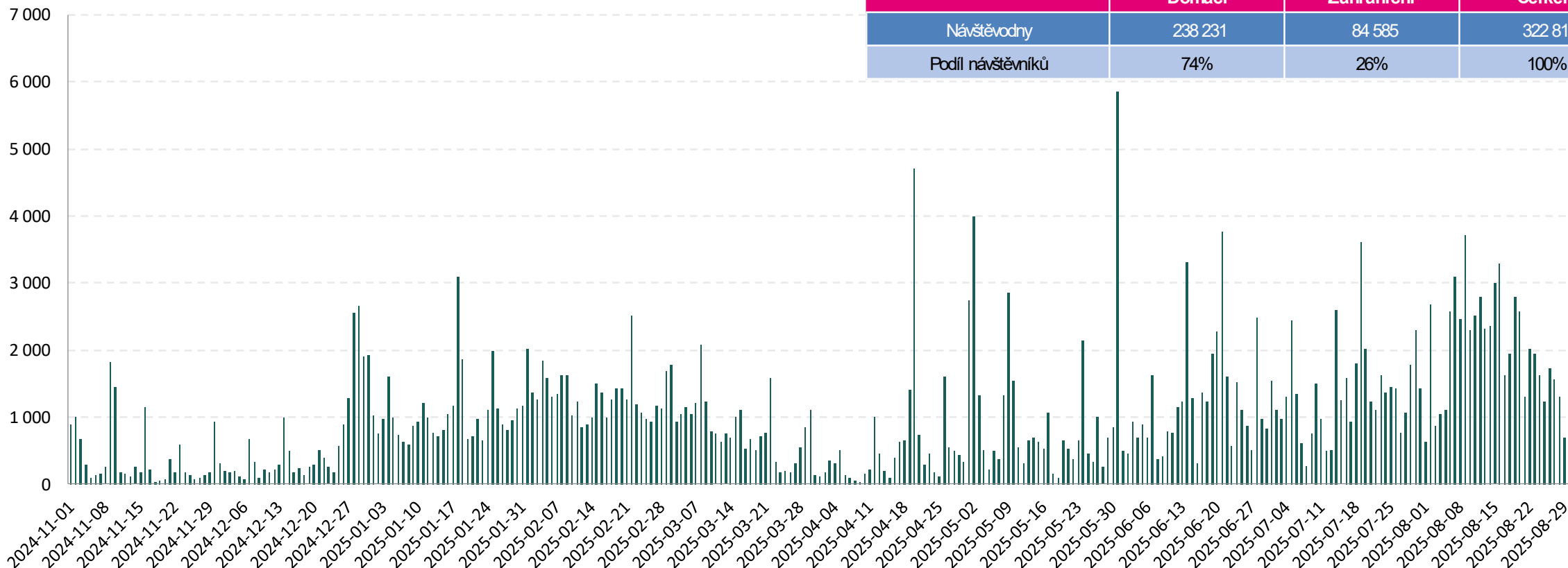
Návštěvnost turistického cíle Sněžka 11/2024 - 8/2025: Průměrné počty návštěvníků po hodinách a měsících



Návštěvnost – Luční Bouda/Výrovka

Analýza návštěvnosti cíle Luční Bouda/Výrovka : Celková návštěvnost

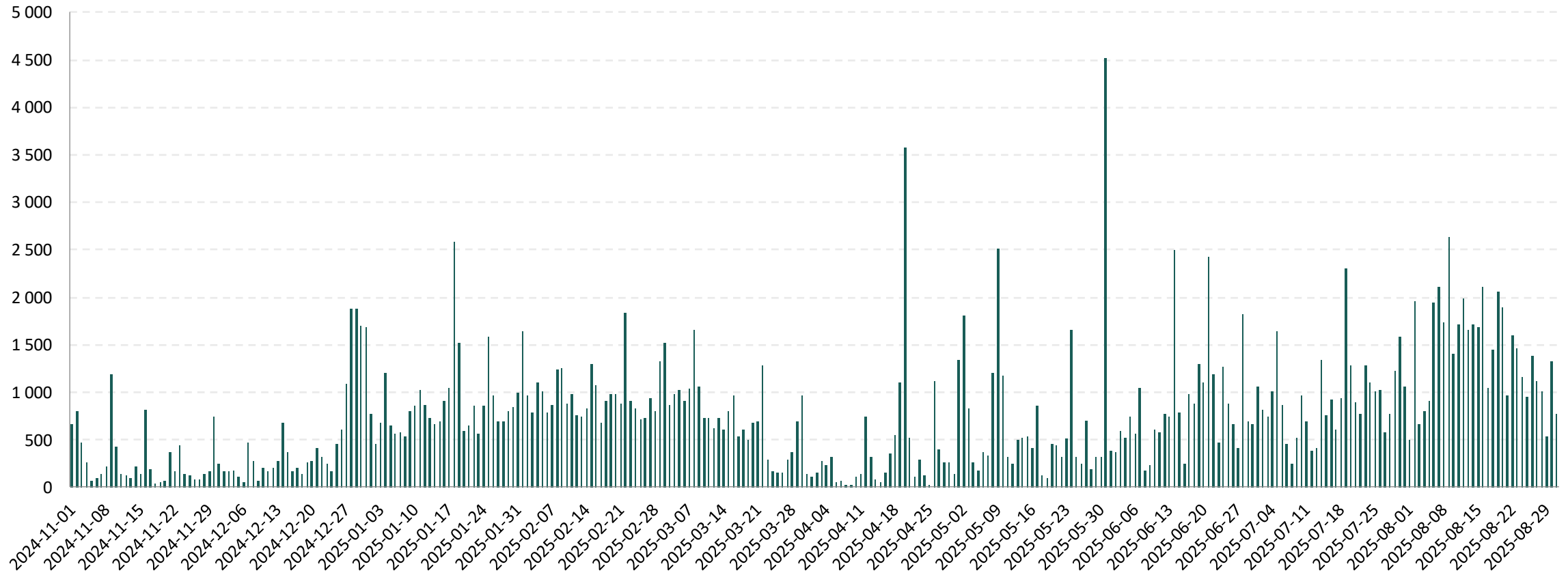
Návštěvnost	Luční Bouda / Výrovka		
	Domácí	Zahraniční	Celkem
Návštěvodny	238 231	84 585	322 815
Podíl návštěvníků	74%	26%	100%



Celková návštěvnost turistického cíle Luční Bouda/ Výrovka dosáhla v analyzovaném období úrovně 322 815 návštěvodnů, tzn. 1 065 osobonávštěv průměrně denně. Návštěvnost turistického cíle Luční Bouda/ Výrovka byla dlouhodobě nejvyšší v období Vánočních svátků a také jarních prázdnin, které napříč republikou probíhaly od 3. 2. do 16. 3. Zároveň návštěvnost turistického cíle Sněžka je do značné míry závislá na počasí a proto je v některé dny výrazně vyšší a v některé dny výrazně nižší

Návštěvnost – Luční Bouda/Výrovka

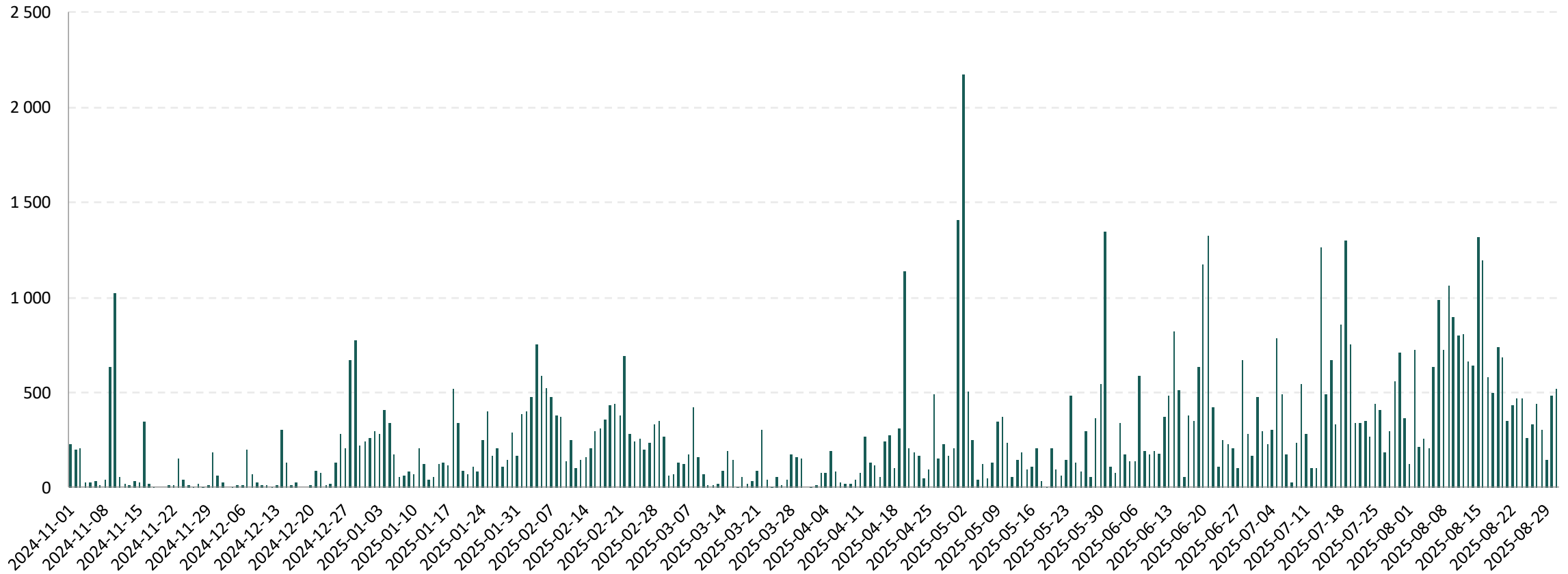
Návštěvnost turistického cíle Luční Bouda/Výrovka 11/2024 - 8/2025: Celková návštěvnost – domácí návštěvníci



Celkový počet domácích návštěvníků turistického cíle Luční Bouda / Výrovka dosáhl v analyzovaném období úrovně 238 231 návštěvodnů, tzn. 786 osobonávštév průměrně denně. Domácí návštěvnost turistické oblasti Luční Bouda / Výrovka byla dlouhodobě nejvyšší v období jarních prázdnin, které napříč republikou probíhaly od 3. 2. do 16. 3. Zároveň návštěvnost turistického cíle Sněžka je do značné míry závislá na počasí a proto je v některé dny výrazně vyšší a v některé dny výrazně nižší.

Návštěvnost – Luční Bouda/Výrovka

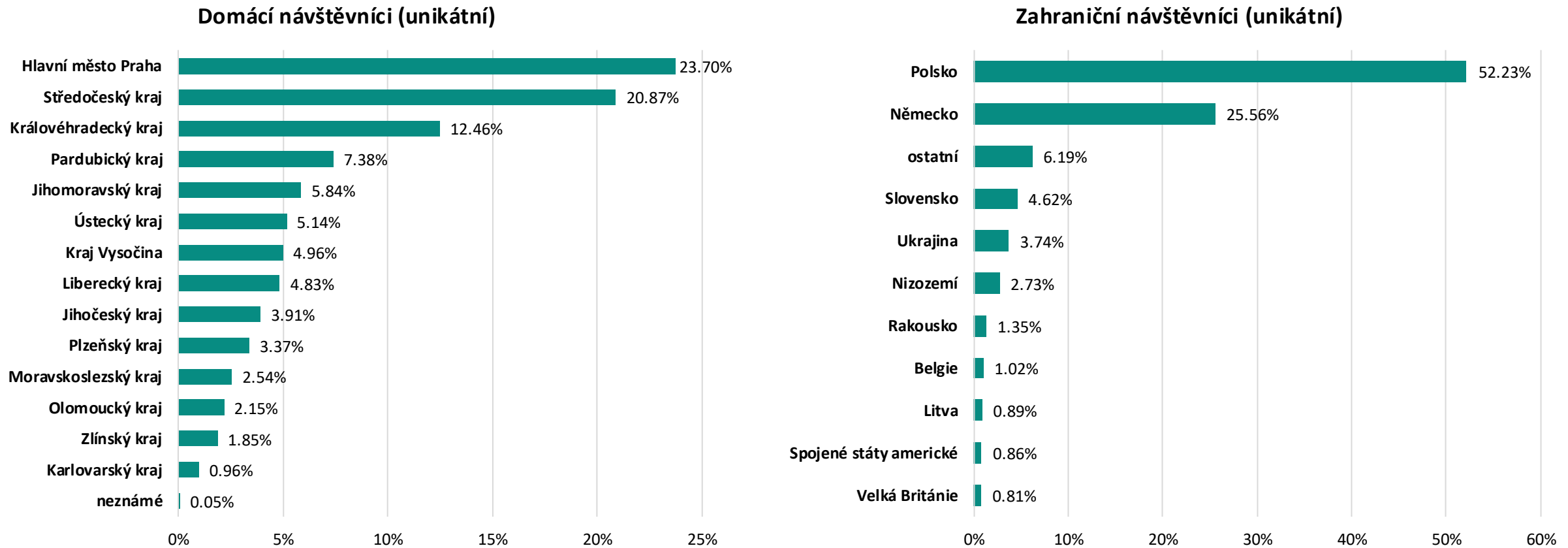
Návštěvnost turistického cíle Luční Bouda/Výrovka 11/2024 - 8/2025: Celková návštěvnost – zahraniční návštěvníci



Celkový počet zahraničních návštěvníků turistického cíle Luční Bouda / Výrovka dosáhl v analyzovaném období úrovně 84 585 návštěvodů, tzn. 279 osobonávštěv průměrně denně. Zahraniční návštěvnost turistické oblasti Luční Bouda / Výrovka byla dlouhodobě nejvyšší v období jarních prázdnin, které napříč republikou probíhaly od 3. 2. do 16. 3. Zároveň návštěvnost turistického cíle Sněžka je do značné míry závislá na počasí a proto je v některé dny výrazně vyšší a v některé dny výrazně nižší.

Návštěvnost – Luční Bouda/Výrovka

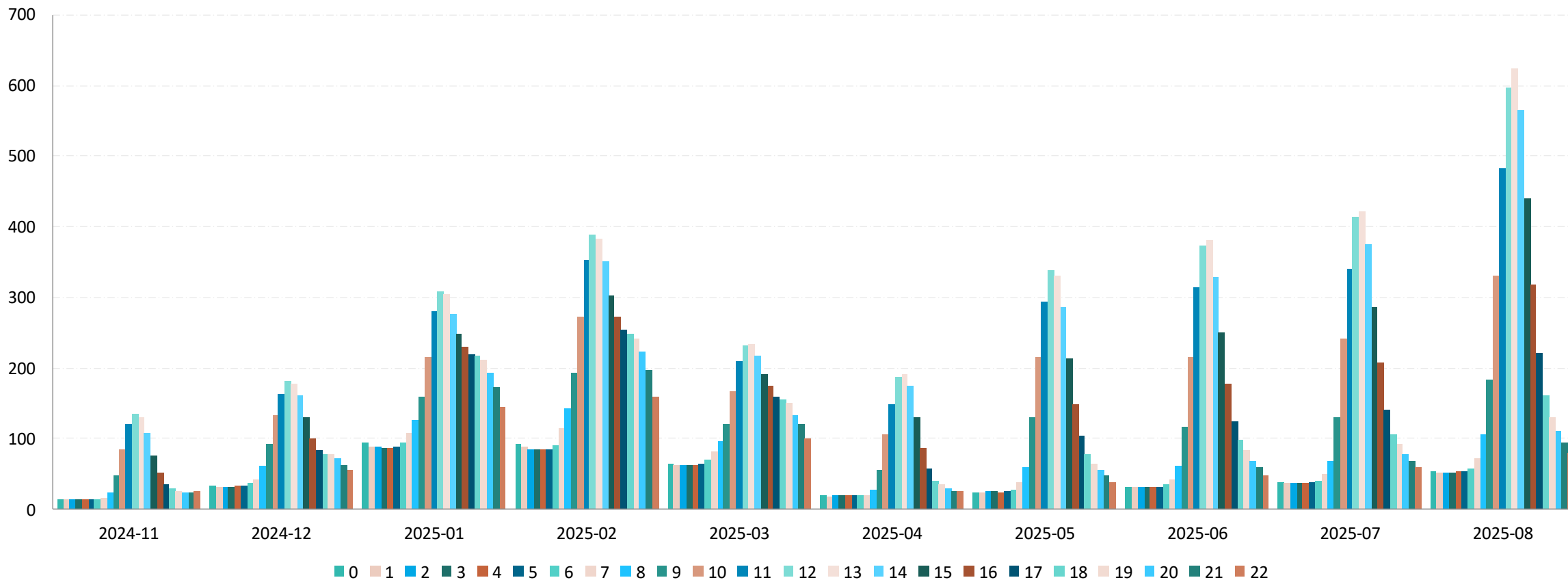
Návštěvnost turistického cíle Luční Bouda/Výrovka 11/2024 - 8/2025: Odkud přijíždí návštěvníci?



Nejčastějšími místy původu domácích návštěvníků turistického cíle Luční Bouda/ Výrovka jsou Hlavní město Praha, Středočeský kraj a Královéhradecký kraj. Z hlediska národnosti převažují země jako jsou Polsko a Německo.

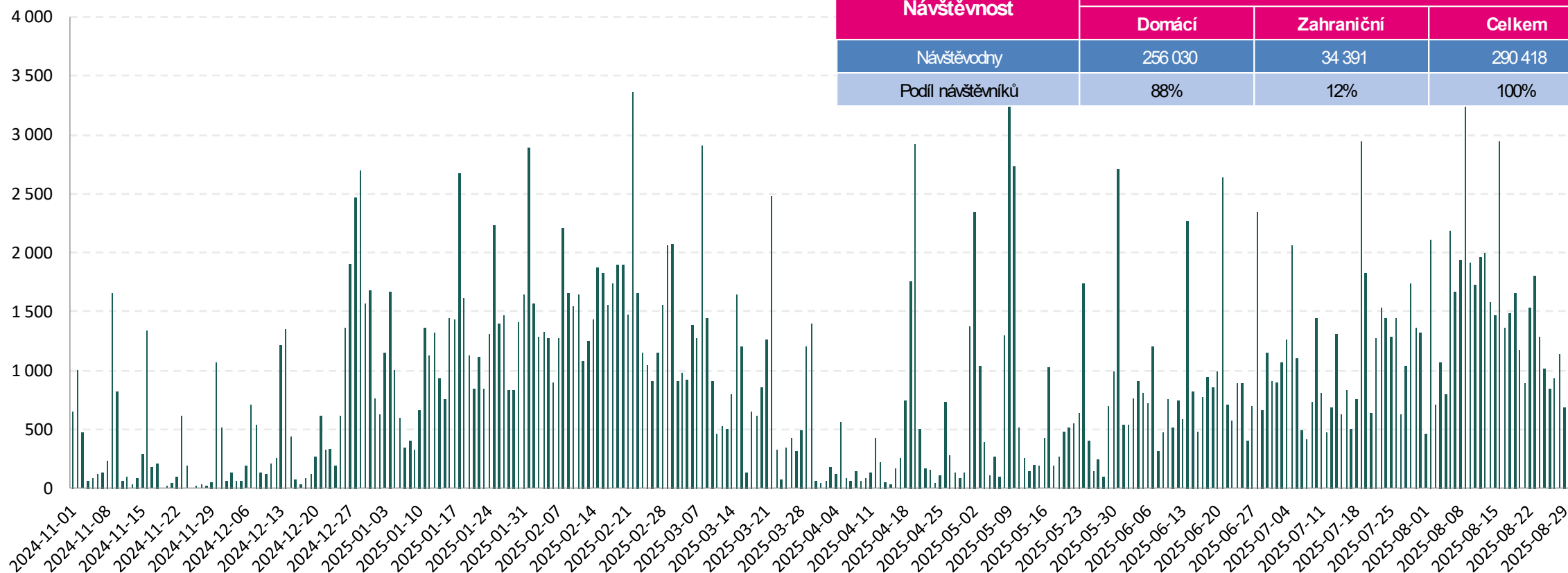
Návštěvnost – Luční Bouda/Výrovka

Návštěvnost turistického cíle Luční Bouda/Výrovka 11/2024 - 8/2025: Průměrné počty návštěvníků po hodinách a měsících



Návštěvnost – Pramen Labe/Zlaté Návrší

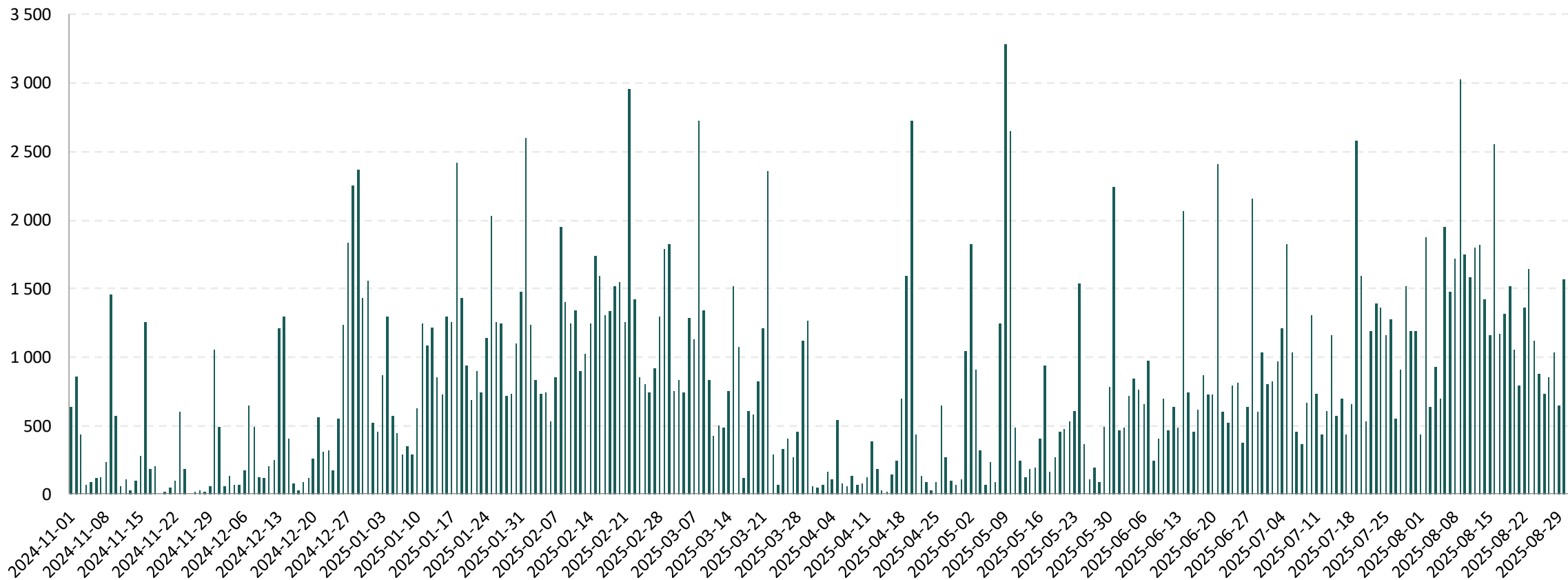
Analýza návštěvnosti turistického cíle Sněžka: Celková návštěvnost



Celková návštěvnost turistického cíle Pramen Labe / Zlaté Návrší dosáhla v analyzovaném období úrovně 290 418 návštěvodnů, tzn. 958 osobonávštěv průměrně denně. Návštěvnost turistického cíle Pramen Labe / Zlaté Návrší byla dlouhodobě nejvyšší v období Vánočních svátků a také jarních prázdnin, které napříč republikou probíhaly od 3. 2. do 16. 3. Zároveň návštěvnost turistického cíle Sněžka je do značné míry závislá na počasí a proto je v některé dny výrazně vyšší a v některé dny výrazně nižší

Návštěvnost – Pramen Labe/Zlaté Návrší

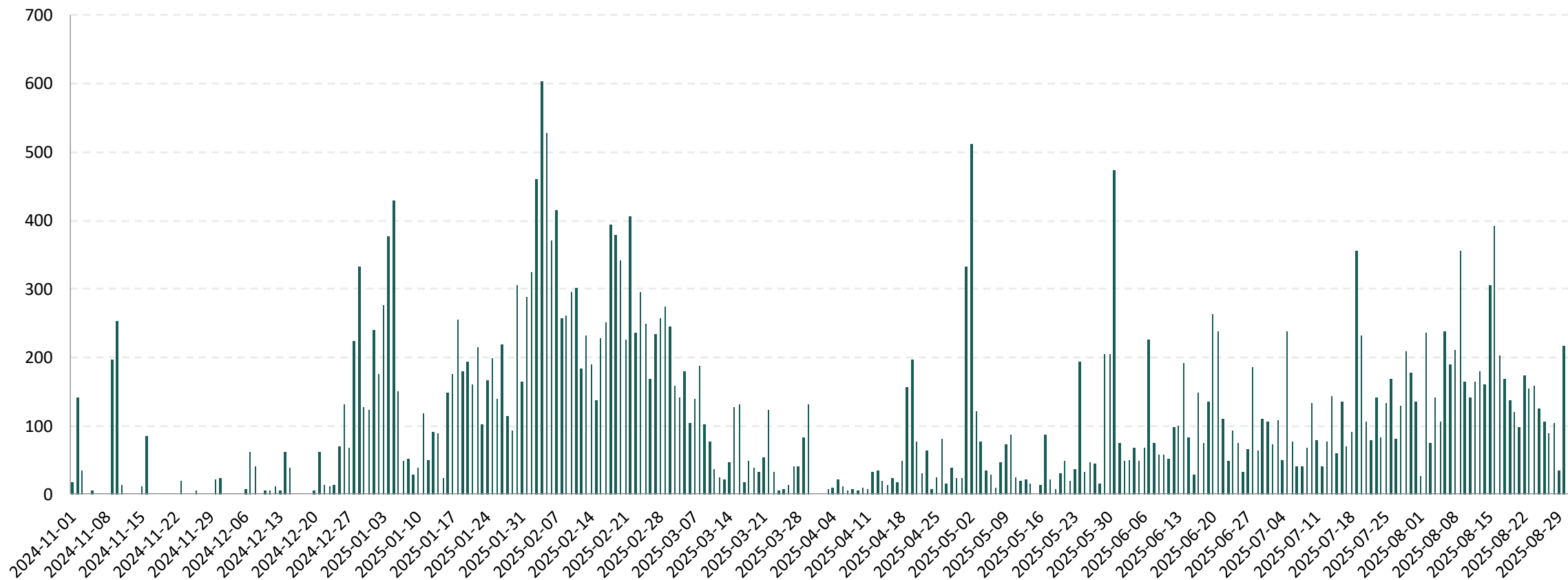
Návštěvnost turistického cíle Pramen Labe/Zlaté Návrší 11/2024 - 8/2025: Celková návštěvnost – domácí návštěvníci



Celkový počet domácích návštěvníků turistického cíle Pramen Labe / Zlaté Návrší dosáhl v analyzovaném období úroveň 256 030 návštěvodnů, tzn. 845 osobonávštív průměrně denně. Domácí návštěvnost turistické oblasti Pramen Labe / Zlaté Návrší byla dlouhodobě nejvyšší v období jarních prázdnin, které napříč republikou probíhaly od 3. 2. do 16. 3. Zároveň návštěvnost turistického cíle Sněžka je do značné míry závislá na počasí a proto je v některé dny výrazně vyšší a v některé dny výrazně nižší.

Návštěvnost – Pramen Labe/Zlaté Návrší

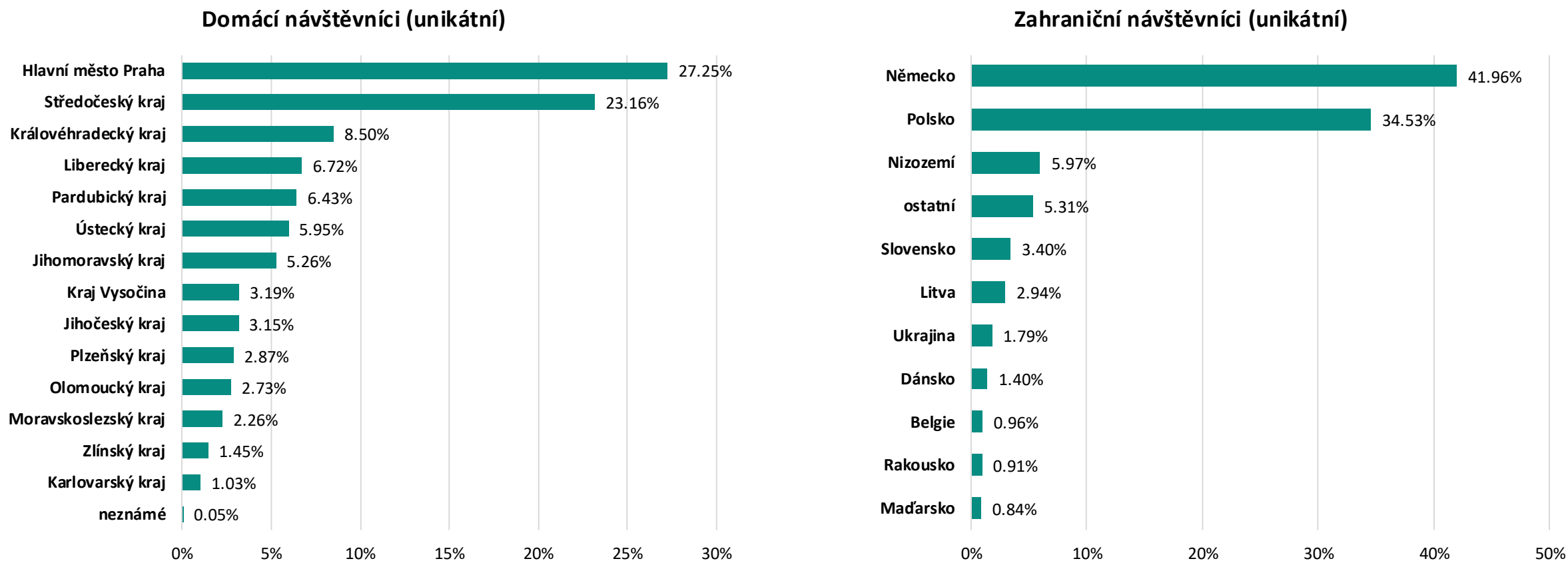
Návštěvnost turistického cíle Pramen Labe/Zlaté Návrší 11/2024 - 8/2025: Celková návštěvnost – zahraniční návštěvníci



Celkový počet zahraničních návštěvníků turistického cíle Pramen Labe / Zlaté Návrší dosáhl v analyzovaném období úrovně 34 391 návštěvodnů, tzn. 114 osobonávštěv průměrně denně. Zahraniční návštěvnost turistické oblasti Pramen Labe / Zlaté Návrší byla dlouhodobě nejvyšší v období jarních prázdnin, které napříč republikou probíhaly od 3. 2. do 16. 3. Zároveň návštěvnost turistického cíle Sněžka je do značné míry závislá na počasí a proto je v některé dny výrazně vyšší a v některé dny výrazně nižší.

Návštěvnost – Pramen Labe/Zlaté Návrší

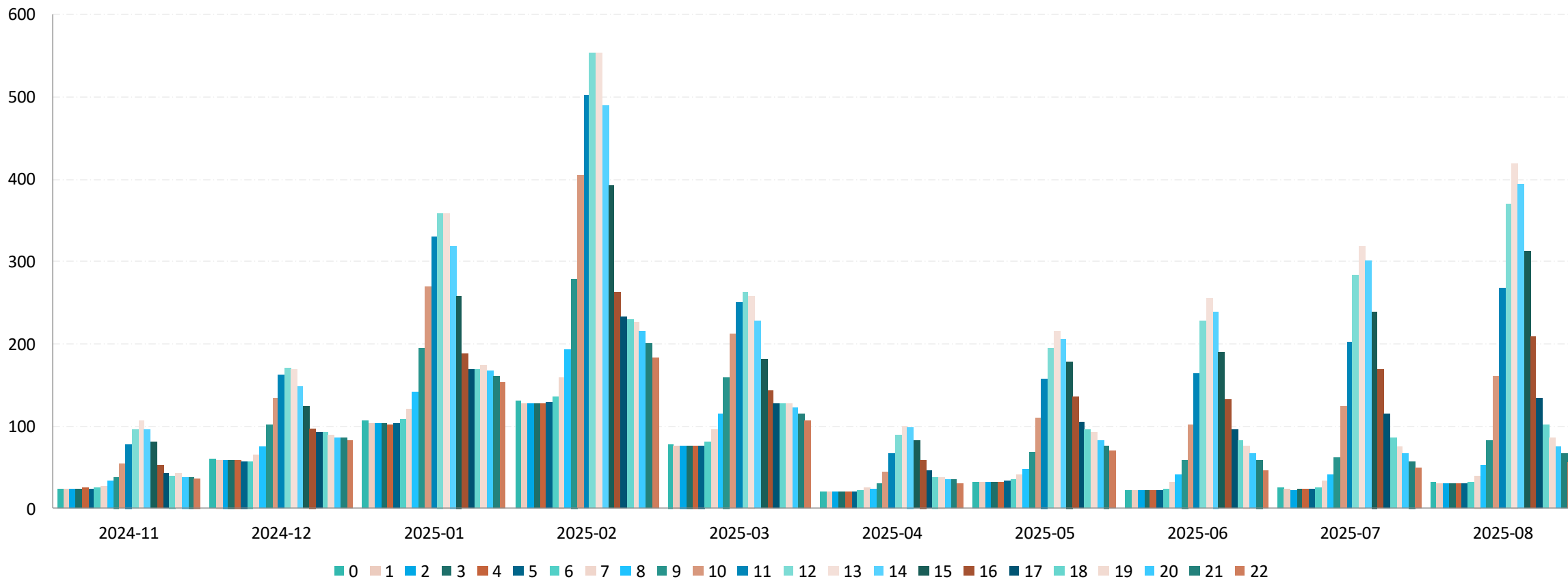
Návštěvnost turistického cíle Pramen Labe/Zlaté Návrší 11/2024 - 8/2025: Odkud přijíždí návštěvníci?



Nejčastějšími místy původu domácích návštěvníků turistického cíle Pramen Labe / Zlaté Návrší jsou Hlavní město Praha, Středočeský kraj a Královéhradecký kraj. Z hlediska národnosti převažují země jako jsou Německo a Polsko.

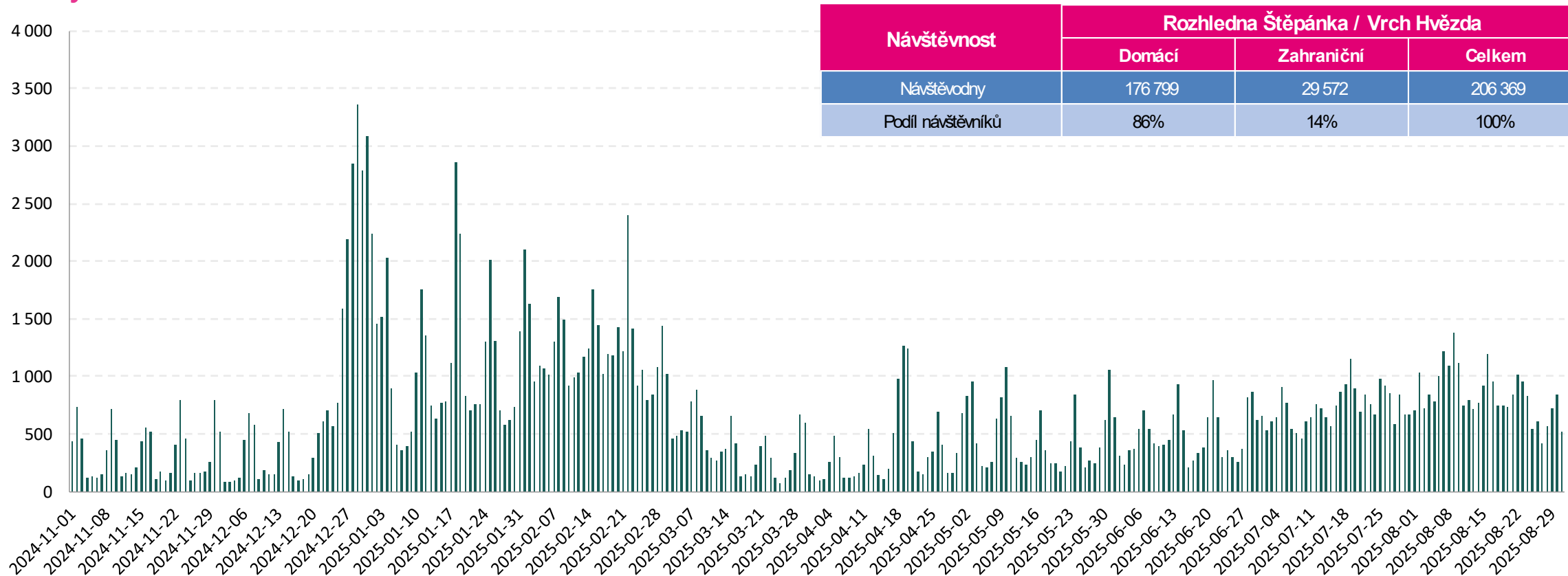
Návštěvnost – Pramen Labe/Zlaté Návrší

Návštěvnost turistického cíle Pramen Labe/Zlaté Návrší 11/2024 - 8/2025: Průměrné počty návštěvníků po hodinách a měsících



Návštěvnost - Rozhledna Štěpánka/Vrch Hvězda

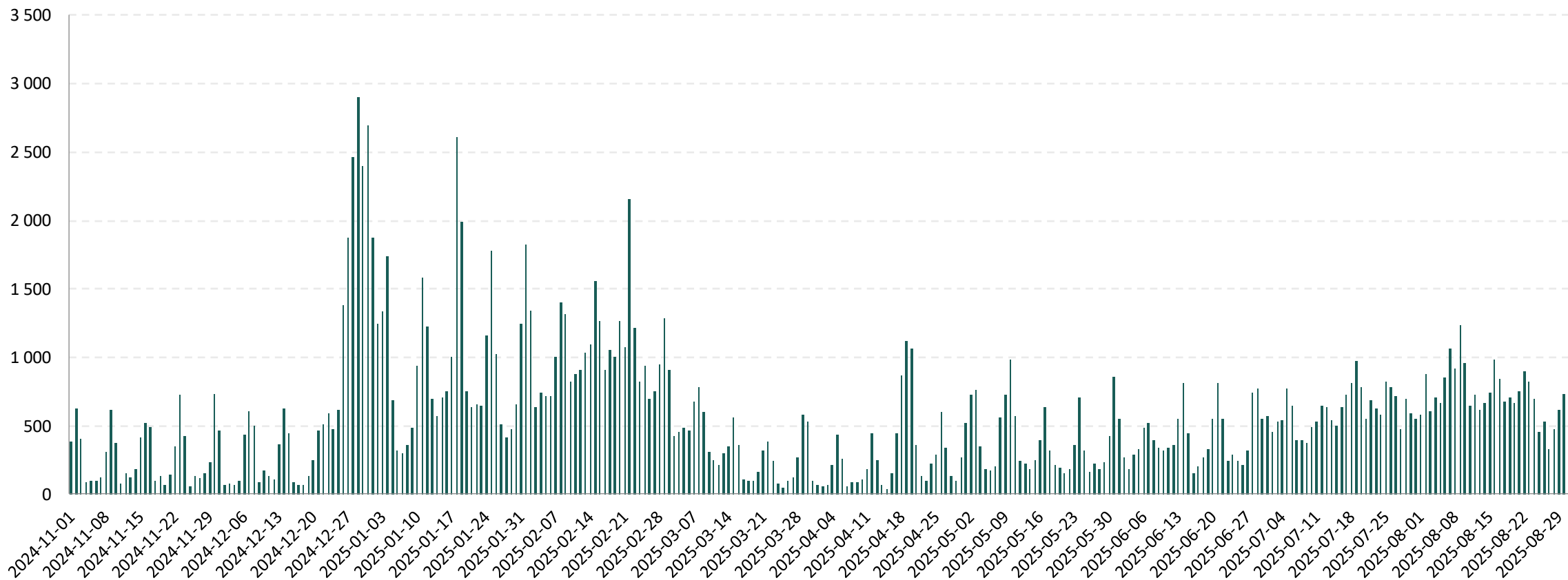
Analýza návštěvnosti turistického cíle Sněžka: Celková návštěvnost



Celková návštěvnost turistického cíle Rozhledna Štěpánka / Vrch Hvězda dosáhla v analyzovaném období úrovně 206 369 návštěvodnů, tzn. 681 osobonávštěv průměrně denně. Návštěvnost turistického cíle Rozhledna Štěpánka / Vrch Hvězda byla dlouhodobě nejvyšší v období Vánočních svátků a také jarních prázdnin, které napříč republikou probíhaly od 3. 2. do 16. 3. Zároveň návštěvnost turistického cíle Sněžka je do značné míry závislá na počasí a proto je v některé dny výrazně vyšší a v některé dny výrazně nižší

Návštěvnost - Rozhledna Štěpánka/Vrch Hvězda

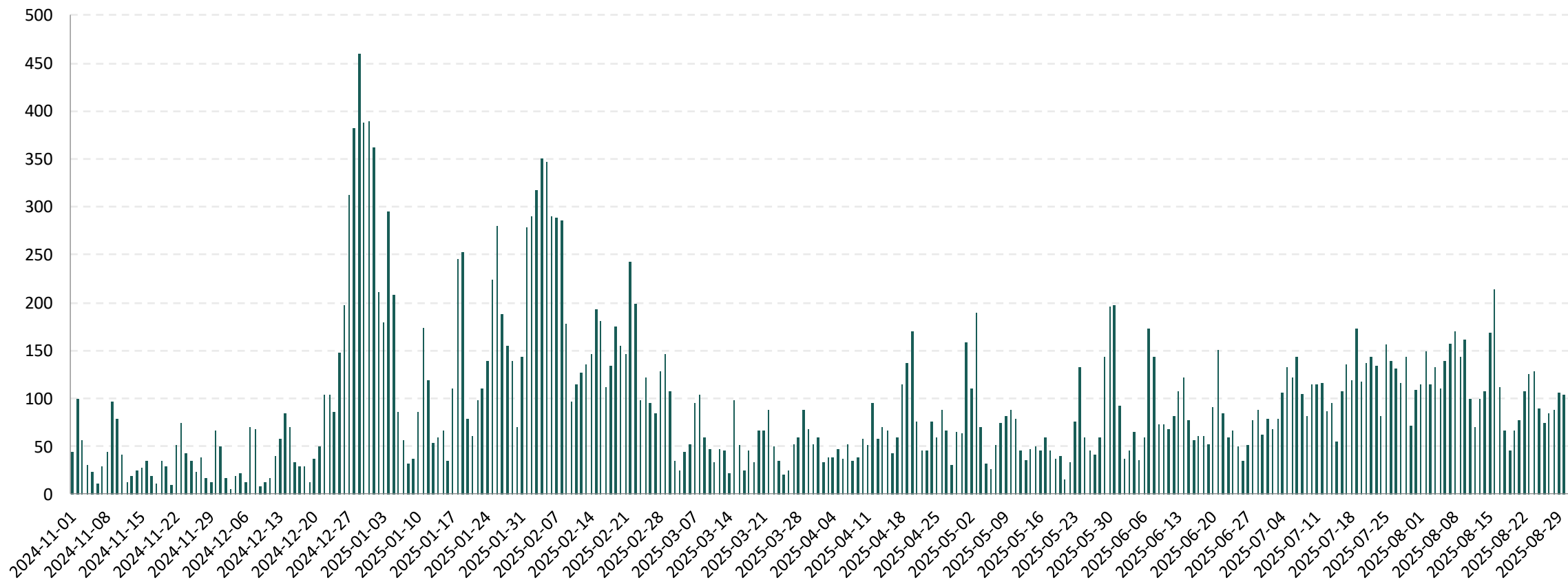
Návštěvnost turistického cíle Sněžka 11/2024 - 8/2025: Celková návštěvnost – domácí návštěvníci



Celkový počet domácích návštěvníků turistického cíle Rozhledna Štěpánka/ Vrch Hvězda dosáhl v analyzovaném období úrovně 176 799 návštěvodnů, tzn. 583 osobonávštěv průměrně denně. Domácí návštěvnost turistické oblasti Rozhledna Štěpánka/ Vrch Hvězda byla dlouhodobě nejvyšší v období jarních prázdnin, které napříč republikou probíhaly od 3. 2. do 16. 3. Zároveň návštěvnost turistického cíle Sněžka je do značné míry závislá na počasí a proto je v některé dny výrazně vyšší a v některé dny výrazně nižší.

Návštěvnost - Rozhledna Štěpánka/Vrch Hvězda

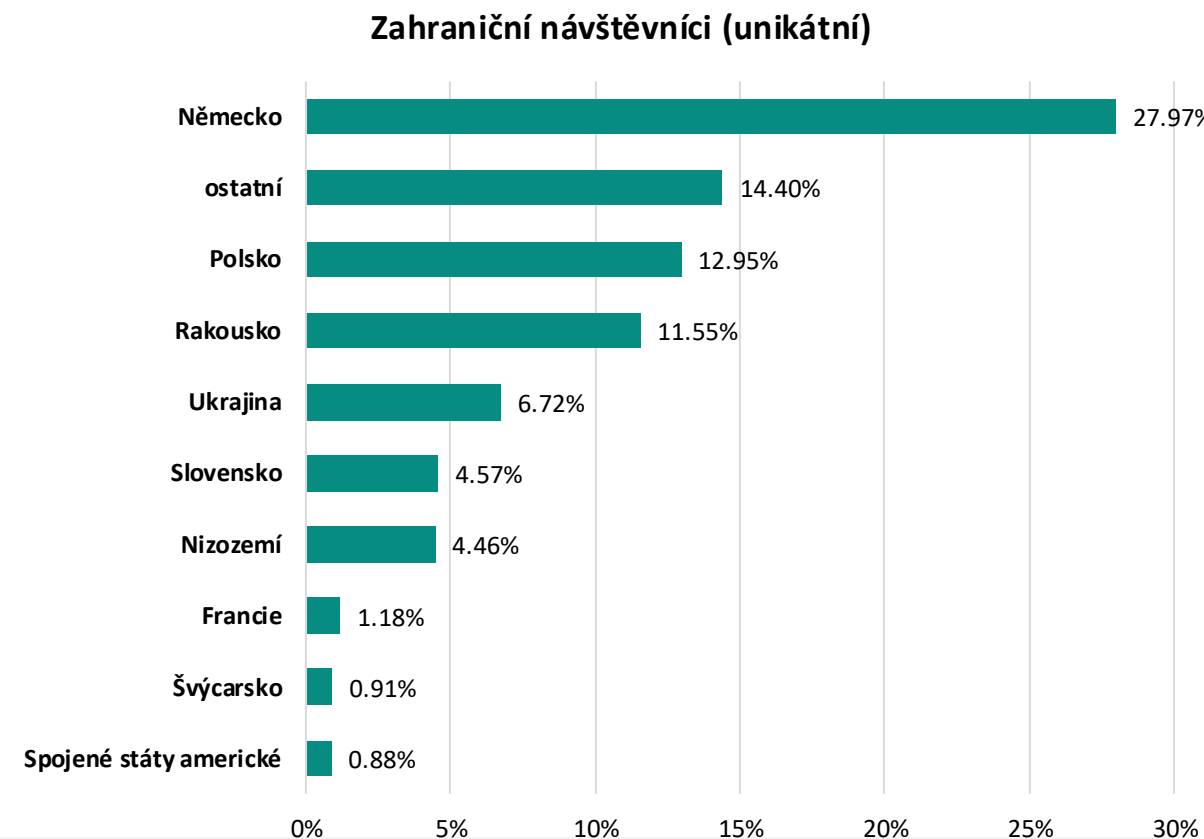
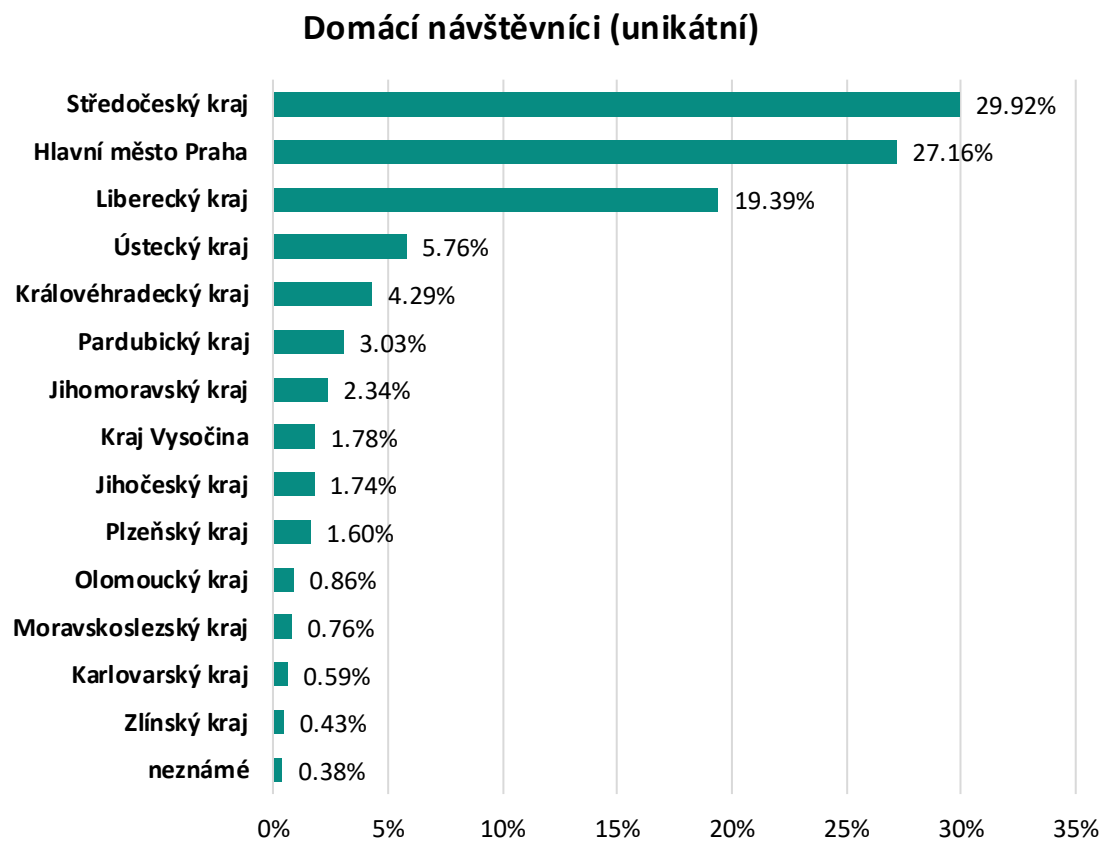
Návštěvnost turistického cíle Sněžka 11/2024 - 8/2025: Celková návštěvnost – zahraniční návštěvníci



Celkový počet zahraničních návštěvníků turistického cíle Rozhledna Štěpánka/ Vrch Hvězda dosáhl v analyzovaném období úrovně 29 572 návštěvodníků, tzn. 98 osobonávštěv průměrně denně. Zahraniční návštěvnost turistické oblasti Rozhledna Štěpánka/ Vrch Hvězda byla dlouhodobě nejvyšší v období jarních prázdnin, které napříč republikou probíhaly od 3. 2. do 16. 3. Zároveň návštěvnost turistického cíle Sněžka je do značné míry závislá na počasí a proto je v některé dny výrazně vyšší a v některé dny výrazně nižší.

Návštěvnost - Rozhledna Štěpánka/Vrch Hvězda

Návštěvnost turistického cíle Sněžka 11/2024 - 8/2025: Odkud přijíždí návštěvníci?

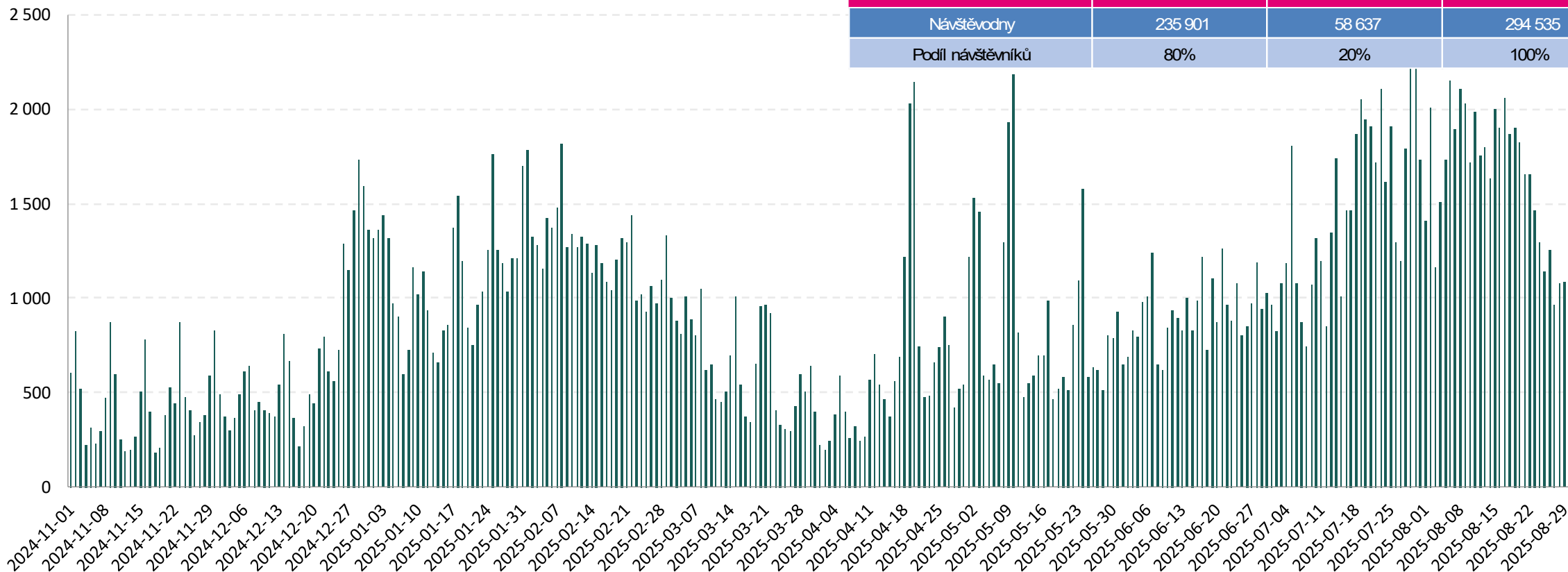


Nejčastějšími místy původu domácích návštěvníků turistického cíle Rozhledna Štěpánka / Vrch Hvězda jsou Středočeský kraj, Hlavní město Praha a Liberecký kraj. Z hlediska národnosti převažují země jako jsou Německo a Polsko.

Návštěvnost - Stezka korunami stromů Krkonoše

Analýza návštěvnosti turistického cíle Sněžka: Celková návštěvnost

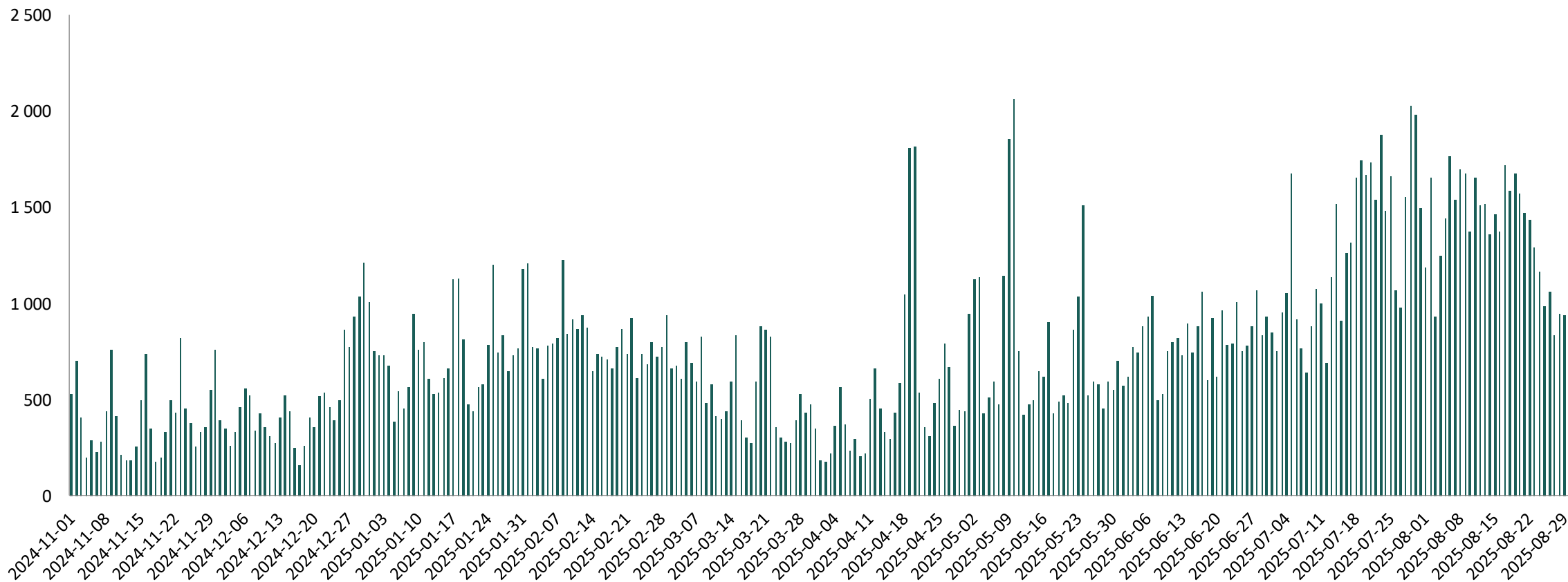
Návštěvnost	Stezka korunami stromů		
	Domácí	Zahraníční	Celkem
Návštěvodny	235 901	58 637	294 535
Podíl návštěvníků	80%	20%	100%



Celková návštěvnost turistického cíle Stezka korunami stromů dosáhla v analyzovaném období úrovně 294 535 návštěvodnů, tzn. 972 osobonávštěv průměrně denně. Návštěvnost turistického cíle Stezka korunami stromů byla dlouhodobě nejvyšší v období Vánočních svátků a také jarních prázdnin, které napříč republikou probíhaly od 3. 2. do 16. 3. Zároveň návštěvnost turistického cíle Sněžka je do značné míry závislá na počasí a proto je v některé dny výrazně vyšší a v některé dny výrazně nižší

Návštěvnost - Stezka korunami stromů Krkonoše

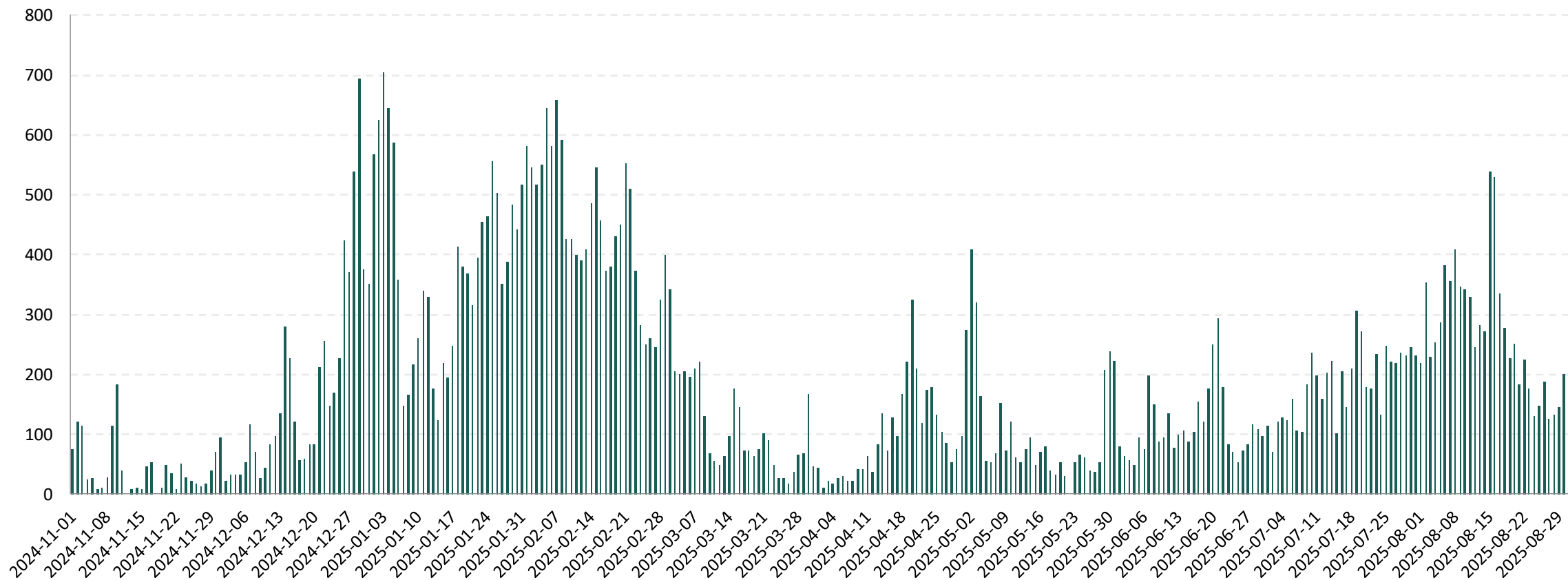
Návštěvnost turistického cíle Stezka korunami stromů 11/2024 - 8/2025: Celková návštěvnost – domácí návštěvníci



Celkový počet domácích návštěvníků turistického cíle Stezka korunami stromů dosáhl v analyzovaném období úrovně 235 901 návštěvodů, tzn. 779 osobonávštěv průměrně denně. Domácí návštěvnost turistické oblasti Stezka korunami stromů byla dlouhodobě nejvyšší v období jarních prázdnin, které napříč republikou probíhaly od 3. 2. do 16. 3. Zároveň návštěvnost turistického cíle Stezka je do značné míry závislá na počasí a proto je v některé dny výrazně vyšší a v některé dny výrazně nižší.

Návštěvnost - Stezka korunami stromů Krkonoše

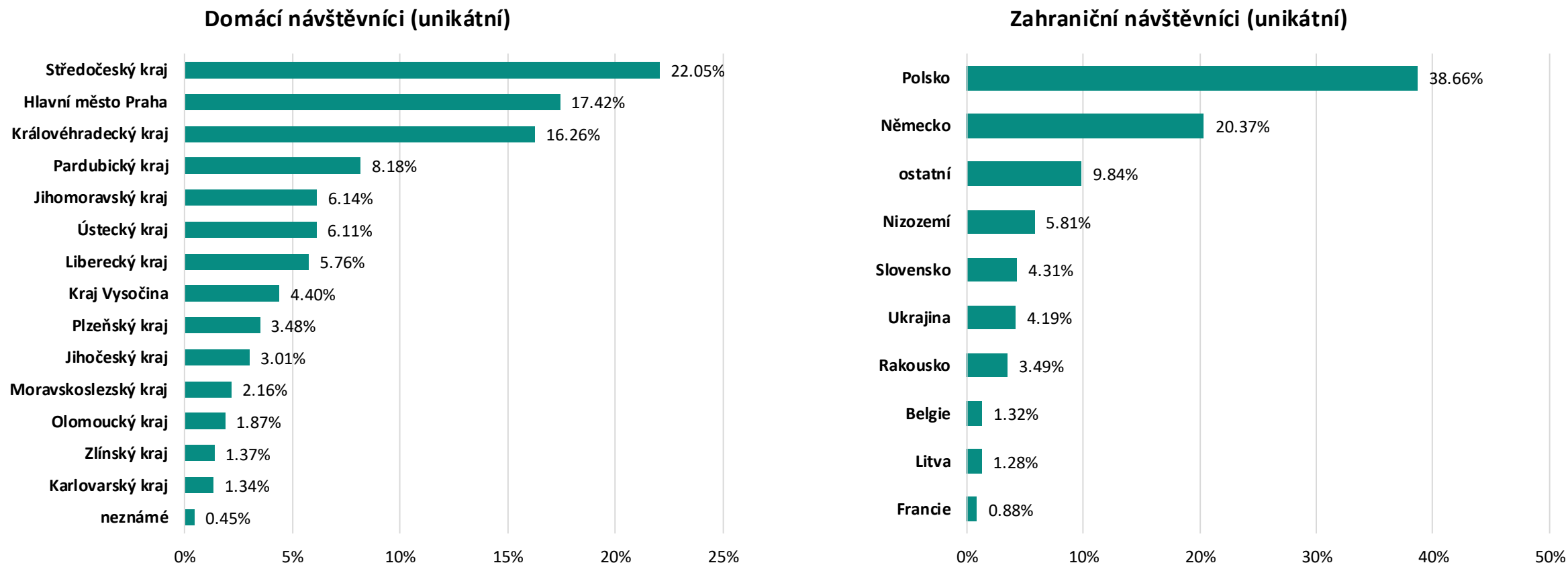
Návštěvnost turistického cíle Stezka korunami stromů 11/2024 - 8/2025: Celková návštěvnost – zahraniční návštěvníci



Celkový počet zahraničních návštěvníků turistického cíle Stezka korunami stromů dosáhl v analyzovaném období úroveň 58 637 návštěvodů, tzn. 194 osobonávštěv průměrně denně. Zahraniční návštěvnost turistické oblasti Stezka korunami stromů byla dlouhodobě nejvyšší v období jarních prázdnin, které napříč republikou probíhaly od 3. 2. do 16. 3. Zároveň návštěvnost turistického cíle Sněžka je do značné míry závislá na počasí a proto je v některé dny výrazně vyšší a v některé dny výrazně nižší.

Návštěvnost - Stezka korunami stromů Krkonoše

Návštěvnost turistického cíle Stezka korunami stromů 11/2024 - 8/2025: Odkud přijíždí návštěvníci?

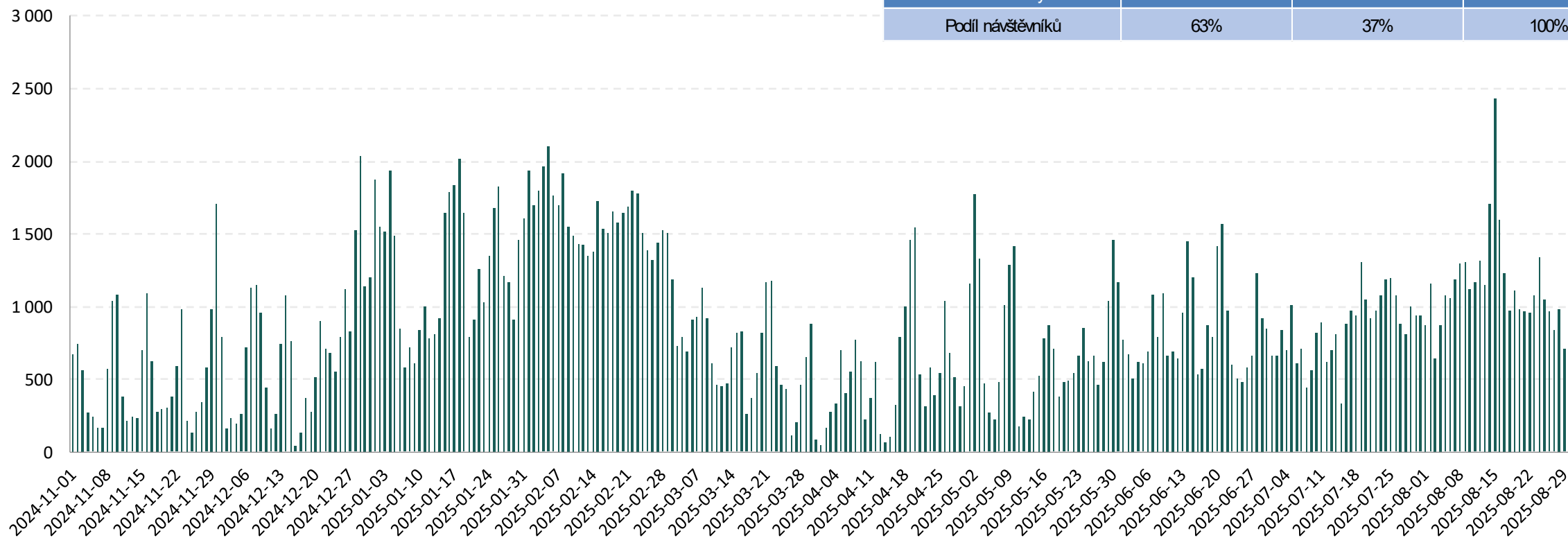


Nejčastějšími místy původu domácích návštěvníků turistického cíle Stezka korunami stromů jsou Středočeský kraj, Hlavní město Praha a Královéhradecký kraj. Z hlediska národnosti převažují země jako jsou Polsko a Německo.

Návštěvnost – Špindlerova Bouda

Analýza návštěvnosti cíle Špindlerova Bouda: Celková návštěvnost

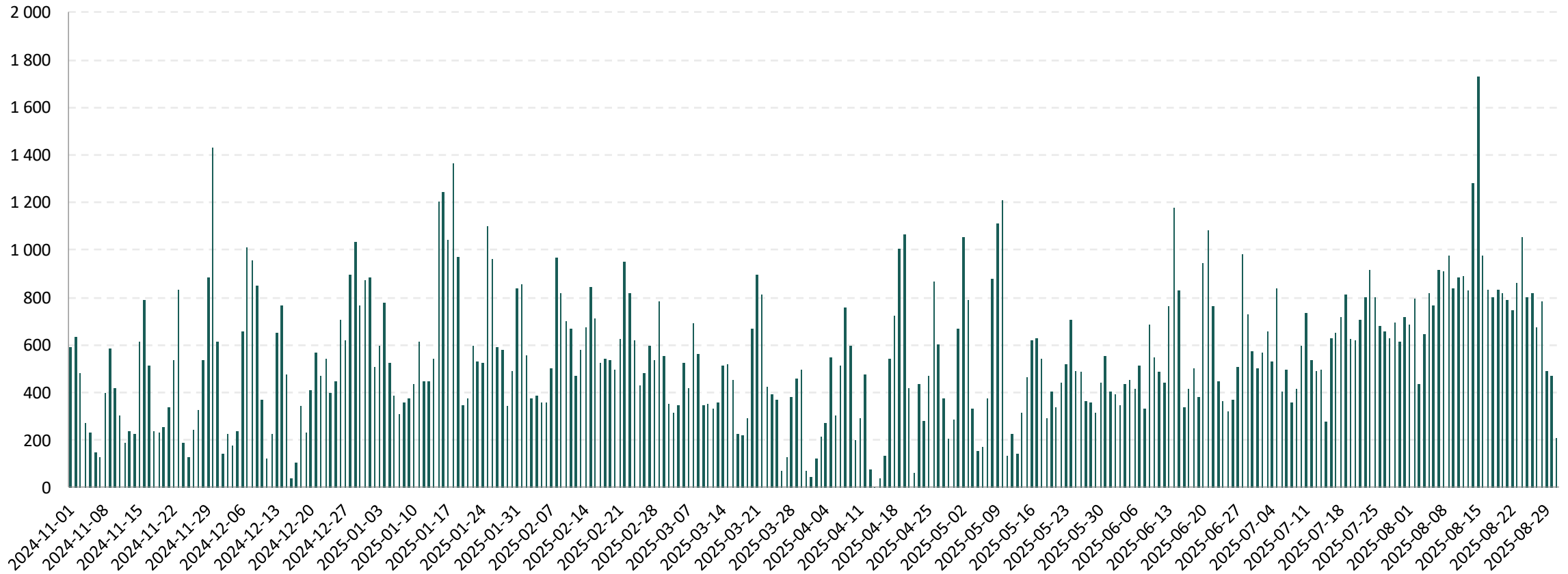
Návštěvnost	Špindlerova Bouda		
	Domáci	Zahraníční	Celkem
Návštěvodny	169 879	100 914	270 793
Podíl návštěvníků	63%	37%	100%



Celková návštěvnost turistického cíle Špindlerova Bouda dosáhla v analyzovaném období úrovně 270 793 návštěvodnů, tzn. 894 osobonávštěv průměrně denně. Návštěvnost turistického cíle Špindlerova Bouda byla dlouhodobě nejvyšší v období Vánočních svátků a také jarních prázdnin, které napříč republikou probíhaly od 3. 2. do 16. 3. Zároveň návštěvnost turistického cíle Sněžka je do značné míry závislá na počasí a proto je v některé dny výrazně vyšší a v některé dny výrazně nižší

Návštěvnost – Špindlerova Bouda

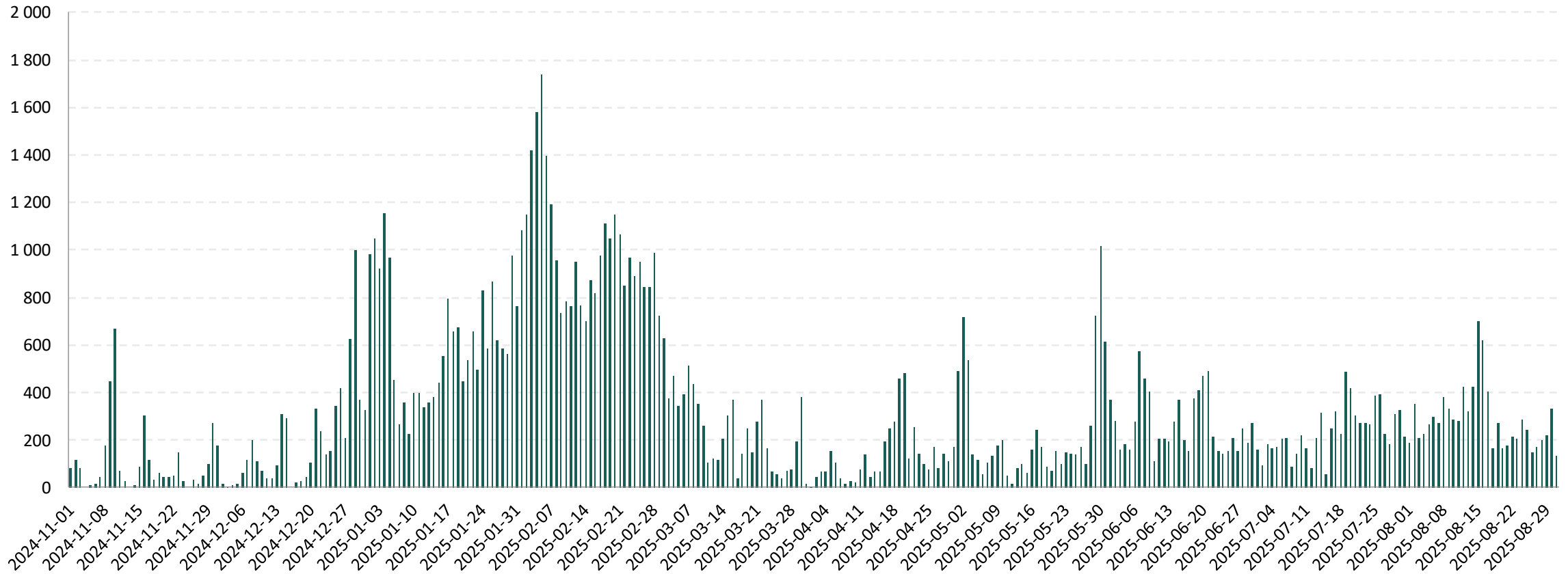
Návštěvnost turistického cíle Špindlerova Bouda 11/2024 - 8/2025: Celková návštěvnost – domácí návštěvníci



Celkový počet domácích návštěvníků turistického cíle Špindlerova Bouda dosáhl v analyzovaném období úrovně 169 879 návštěvodníků, tzn. 561 osobonávštěv průměrně denně. Domácí návštěvnost turistické oblasti Špindlerova Bouda byla dlouhodobě nejvyšší v období jarních prázdnin, které napříč republikou probíhaly od 3. 2. do 16. 3. Zároveň návštěvnost turistického cíle Sněžka je do značné míry závislá na počasí a proto je v některé dny výrazně vyšší a v některé dny výrazně nižší.

Návštěvnost – Špindlerova Bouda

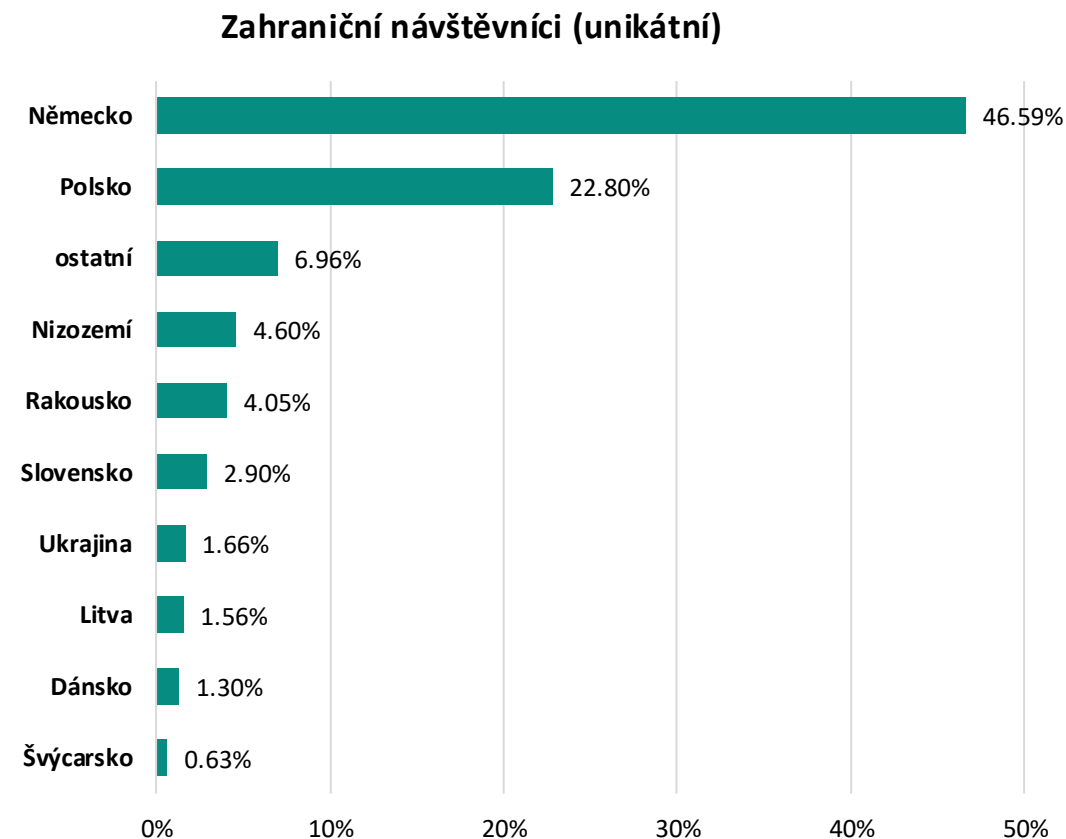
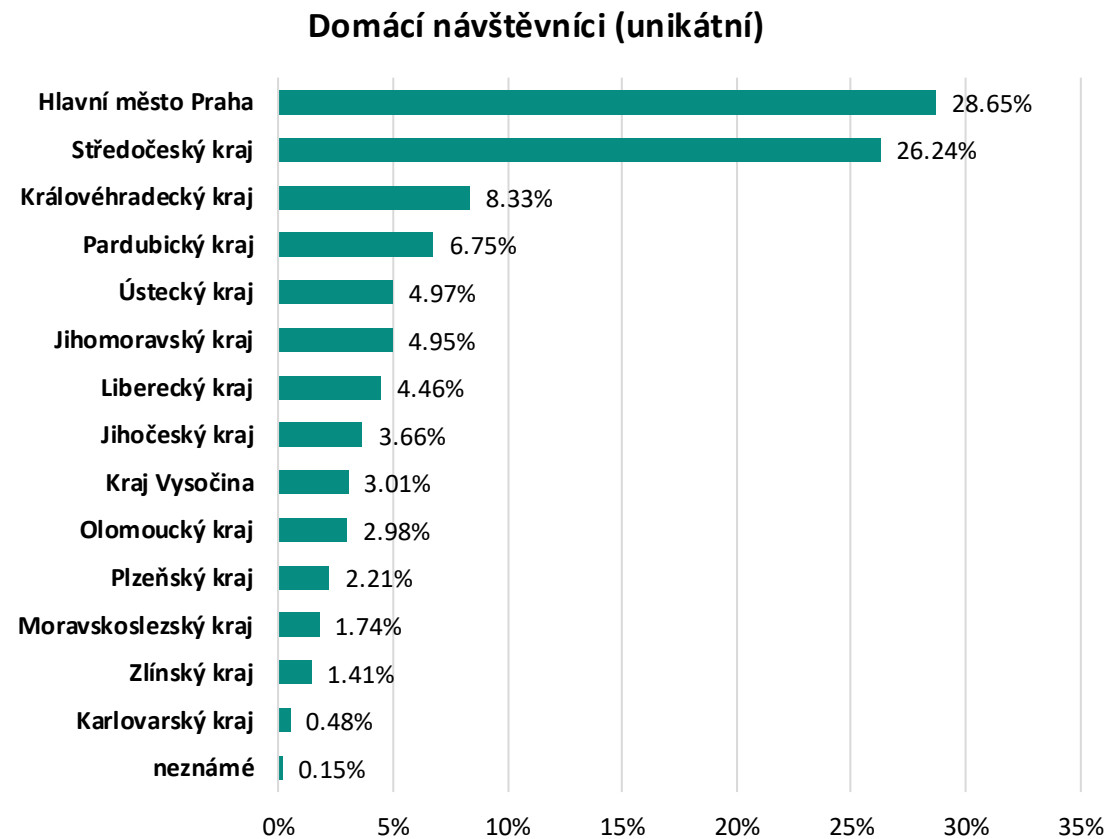
Návštěvnost turistického cíle Špindlerova Bouda 11/2024 - 8/2025: Celková návštěvnost – zahraniční návštěvníci



Celkový počet zahraničních návštěvníků turistického cíle Špindlerova Bouda dosáhl v analyzovaném období úrovně 100 914 návštěvodnů, tzn. 333 osobonávštěv průměrně denně. Zahraniční návštěvnost turistické oblasti Špindlerova Bouda byla dlouhodobě nejvyšší v období jarních prázdnin, které napříč republikou probíhaly od 3. 2. do 16. 3. Zároveň návštěvnost turistického cíle Sněžka je do značné míry závislá na počasí a proto je v některé dny výrazně vyšší a v některé dny výrazně nižší.

Návštěvnost – Špindlerova Bouda

Návštěvnost turistického cíle Špindlerova Bouda 11/2024 - 8/2025: Odkud přijíždí návštěvníci?



Nejčastějšími místy původu domácích návštěvníků turistického cíle Špindlerova Bouda jsou Hlavní město Praha, Středočeský kraj a Královéhradecký kraj. Z hlediska národnosti převažují země jako jsou Německo a Polsko.



Analýza návštěvnosti Krkonošského národního parku (KRNAP)

(listopad 2024 - srpen 2025)

*Výstupy z analýzy křížových návštěv mezi horskými středisky
a turistickými cíli*

T Business



Křížové návštěvy Krkonoš v analyzovaném období

Metodika analýzy návštěvnosti Krkonoš na základě křížové návštěvnosti

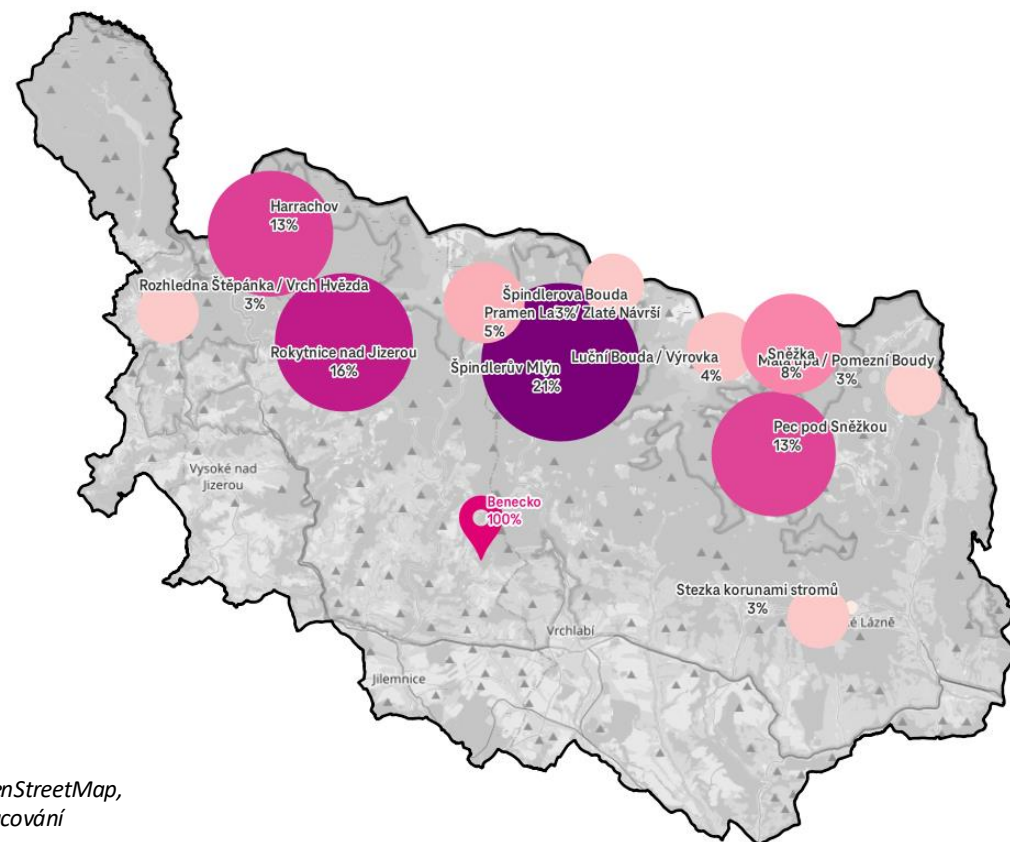
- **Křížovou návštěvou** je pro účely analýzy uvažován **výskyt osoby v rámci sledovaného období na vybrané kombinaci míst** (12 lokalit na území Krkonoš).
- V rámci analýzy byl zjišťován **podíl osob, které v rámci sledovaného období navštívili kombinaci 2, 3 míst** z celkového počtu 12 analyzovaných lokalit představených v předchozích kapitolách (horská střediska a turistické cíle).
- V rámci analýzy není důležité, jak dlouho se osoba na daném území vyskytovala, zda např. pouze v jeden den v roce nebo zda se na území vyskytovala dlouhodobě nebo opakovaně. Rozlišuje se pouze, **zda osoba území navštívila nebo nenavštívila**. V případě opakované návštěvy byla osoba započítána do analýzy pouze jednou.
- **V tabulkách na následujících stranách** je vždy nejdříve uvedena „**oblast 1**“, což je území, na které se analýza zaměřuje. Následně jsou v každém řádku tabulky uvedeny **další 1, 2, 3 oblasti**. Ve sloupci „**% z 1**“ je uvedeno, jaký podíl osob, který v analyzovaném období navštívil oblast 1, navštívil v analyzovaném období i další lokality uvedené v daném řádku. Na pořadí jednotlivých oblastí v rámci jednoho řádku nezáleží.
- **Příklad interpretace výsledků analýzy:**
 - Pokud je „oblast 1“ Benecko, „oblast 2“ je Rokytnice nad Jizerou a „% z 1“ je 44 %, pak to znamená, že ze všech osob, které se v analyzovaném období vyskytly na území Benecka, se 44 % z nich vyskytlo v analyzovaném období i na území Rokytnice nad Jizerou.
 - Pokud je „oblast 1“ Benecko, „oblast 2“ je Sněžka, „oblast 3“ je Pec pod Sněžkou, „oblast 4“ je Luční Bouda / Výrovka, „oblast 5“ je Janské Lázně a „% z 1“ je 10 %, pak to znamená, že ze všech osob, které se v analyzovaném období vyskytly na území Benecka, se 10 % z nich vyskytlo v analyzovaném období i na území Sněžky, Pece pod Sněžkou, Luční Boudy / Výrovky a Janských Lázní.
- V tabulce, která představuje **kombinaci 2 oblastí**, je pro každou oblast zobrazeno všech 11 kombinací s dalšími analyzovanými horskými středisky a turistickými cíli na území Krkonoš. V tabulkách, které představují **kombinace více než 2 oblastí**, je pro každou oblast zobrazeno 15 nejčastějších kombinací.
- **Při interpretaci výsledků analýzy křížových návštěv** je nutné zohlednit, že především v případě turistických cílů není zaznamenán výskyt osoby pouze při přímé návštěvě daného cíle, ale je zaznamenán i v případě **výskytu osoby v oblasti širšího okolí daného cíle**. Ve vrcholových částech Krkonoš mimo horská střediska **vysíláče plošně obsluhují mobilní síť na širším území** než v oblastech s vyšší hustotou obyvatelstva.

Křížové návštěvy v analyzovaném období: Benecko

Křížové návštěvy 2 místa:

Místem, které bylo nejčastěji navštěvováno společně s analyzovaným místem Benecko je Špindlerův Mlýn. Celkem 21% lidí navštívilo v analyzovaném období shodně tato místa. Dalšími často navštěvovanými místy společně s analyzovaným místem Benecko byly Rokytnice nad Jizerou (16% lidí) a Harrachov (13% lidí).

Oblast 1	Oblast 2	% z 1
Benecko	Špindlerův Mlýn	21%
Benecko	Rokytnice nad Jizerou	16%
Benecko	Harrachov	13%
Benecko	Pec pod Sněžkou	13%
Benecko	Janské Lázně	12%
Benecko	Sněžka	8%
Benecko	Pramen Labe / Zlaté Návrší	5%
Benecko	Luční Bouda / Výrovka	4%
Benecko	Stezka korunami stromů	3%
Benecko	Špindlerova Bouda	3%
Benecko	Rozhledna Štěpánka / Vrch Hvězda	3%
Benecko	Malá úpa / Pomezní Boudy	3%



Zdroje: OpenStreetMap,
vlastní zpracování

Křížové návštěvy v analyzovaném období: Benecko

Křížové návštěvy 3 místa:

Dvě místa, která lidé navštívili společně s analyzovaným místem Benecko nejčastěji byla Pec pod Sněžkou, Sněžka. Celkem 4 % lidí navštívilo v analyzovaném období shodně tato místa. Další časté kombinace 2 navštívených míst společně s analyzovaným místem Benecko byla návštěva míst Pec pod Sněžkou, Špindlerův Mlýn (3 % lidí) a Rokytnice nad Jizerou, Špindlerův Mlýn (3 % lidí).

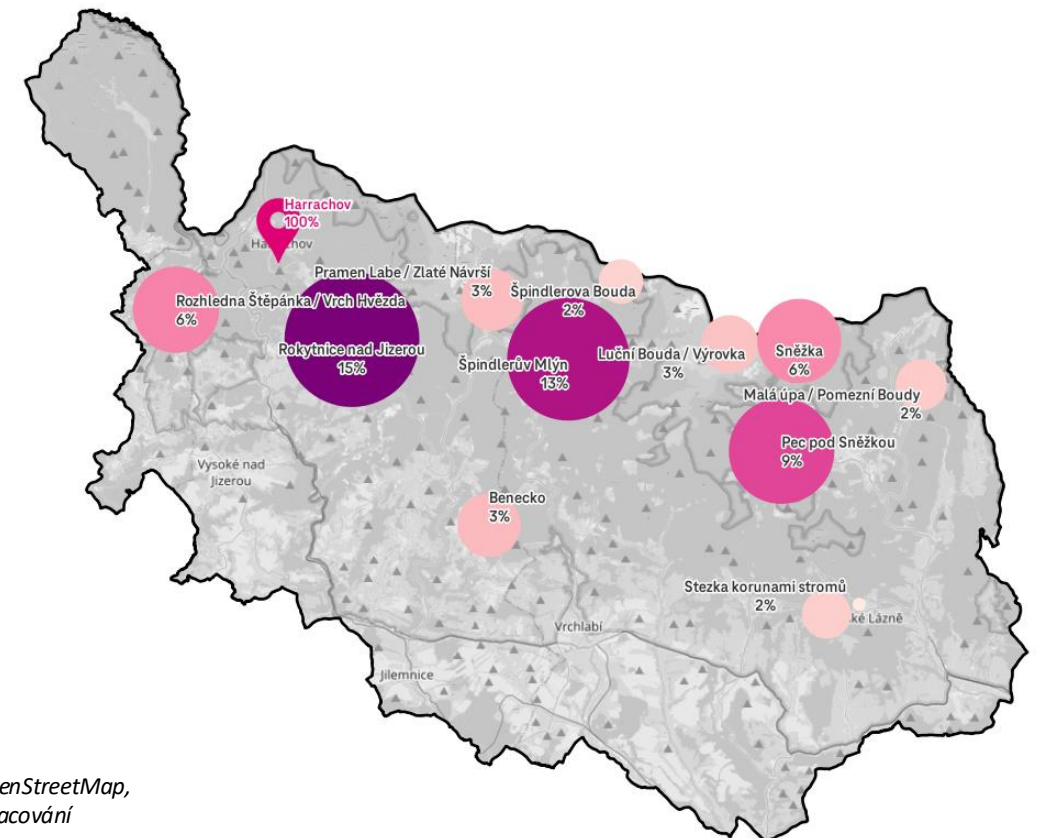
Oblast 1	Oblast 2	Oblast 3	%z1
Benecko	Pec pod Sněžkou	Sněžka	4%
Benecko	Pec pod Sněžkou	Špindlerův Mlýn	3%
Benecko	Rokytnice nad Jizerou	Špindlerův Mlýn	3%
Benecko	Harrachov	Rokytnice nad Jizerou	3%
Benecko	Janské Lázně	Stezka korunami stromů	3%
Benecko	Špindlerův Mlýn	Pramen Labe / Zlaté Návrší	3%
Benecko	Janské Lázně	Pec pod Sněžkou	3%
Benecko	Harrachov	Špindlerův Mlýn	3%
Benecko	Janské Lázně	Špindlerův Mlýn	2%
Benecko	Luční Bouda / Výrovka	Pec pod Sněžkou	2%
Benecko	Sněžka	Špindlerův Mlýn	2%
Benecko	Špindlerův Mlýn	Špindlerova Bouda	2%
Benecko	Pec pod Sněžkou	Rokytnice nad Jizerou	2%
Benecko	Janské Lázně	Sněžka	2%
Benecko	Malá úpa / Pomezí Boudy	Sněžka	2%

Křížové návštěvy v analyzovaném období: Harrachov

Křížové návštěvy 2 místa:

Místem, které bylo nejčastěji navštěvováno společně s analyzovaným místem Harrachov je Rokytnice nad Jizerou. Celkem 15 % lidí navštívilo v analyzovaném období shodně tato místa. Dalšími často navštěvovanými místy společně s analyzovaným místem Harrachov byly Špindlerův Mlýn (13 % lidí) a Pec pod Sněžkou (9 % lidí).

Oblast 1	Oblast 2	% z 1
Harrachov	Rokytnice nad Jizerou	15%
Harrachov	Špindlerův Mlýn	13%
Harrachov	Pec pod Sněžkou	9%
Harrachov	Janské Lázně	7%
Harrachov	Rozhledna Štěpánka / Vrch Hvězda	6%
Harrachov	Sněžka	6%
Harrachov	Benecko	3%
Harrachov	Pramen Labe / Zlaté Návrší	3%
Harrachov	Luční Bouda / Výrovka	3%
Harrachov	Malá úpa / Pomezní Boudy	2%
Harrachov	Stezka korunami stromů	2%
Harrachov	Špindlerova Bouda	2%



Zdroje: OpenStreetMap,
vlastní zpracování

Křížové návštěvy v analyzovaném období: Harrachov

Křížové návštěvy 3 místa:

Dvě místa, která lidé navštívili společně s analyzovaným místem Harrachov nejčastěji byla Pec pod Sněžkou, Sněžka. Celkem 3 % lidí navštívilo v analyzovaném období shodně tato místa. Další časté kombinace 2 navštívených míst společně s analyzovaným místem Harrachov byla návštěva míst Pec pod Sněžkou, Špindlerův Mlýn (2 % lidí) a Rokytnice nad Jizerou, Špindlerův Mlýn (2 % lidí).

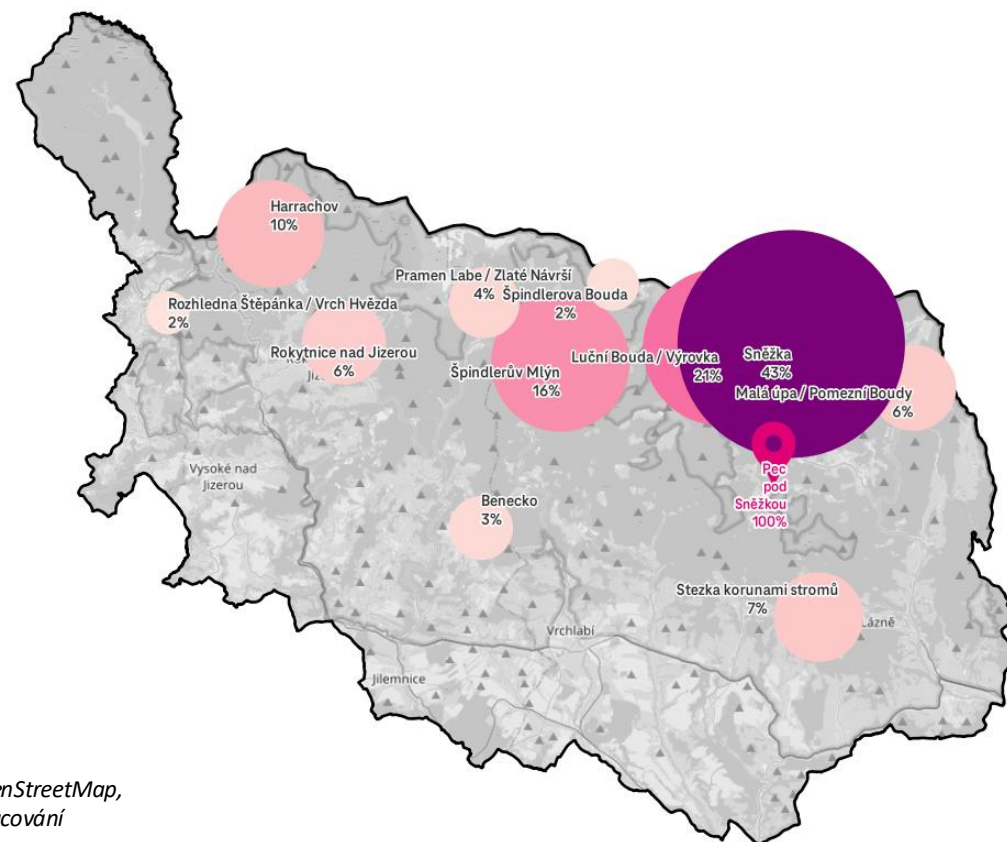
Oblast 1	Oblast 2	Oblast 3	% z 1
Harrachov	Pec pod Sněžkou	Sněžka	3%
Harrachov	Pec pod Sněžkou	Špindlerův Mlýn	2%
Harrachov	Rokytnice nad Jizerou	Špindlerův Mlýn	2%
Harrachov	Janské Lázně	Stežka korunami stromů	2%
Harrachov	Janské Lázně	Pec pod Sněžkou	2%
Harrachov	Špindlerův Mlýn	Pramen Labe / Zlaté Návrší	2%
Harrachov	Pec pod Sněžkou	Rokytnice nad Jizerou	1%
Harrachov	Luční Bouda / Výrovka	Pec pod Sněžkou	1%
Harrachov	Janské Lázně	Špindlerův Mlýn	1%
Harrachov	Malá úpa / Pomezí Boudy	Sněžka	1%
Harrachov	Luční Bouda / Výrovka	Sněžka	1%
Harrachov	Sněžka	Špindlerův Mlýn	1%
Harrachov	Janské Lázně	Sněžka	1%
Harrachov	Špindlerův Mlýn	Špindlerova Bouda	1%
Harrachov	Rozhledna Štěpánka / Vrch Hvězda	Rokytnice nad Jizerou	1%

Křížové návštěvy v analyzovaném období: Pec pod Sněžkou

Křížové návštěvy 2 místa:

Místem, které bylo nejčastěji navštěvováno společně s analyzovaným místem Pec pod Sněžkou je Sněžka. Celkem 43 % lidí navštívilo v analyzovaném období shodně tato místa. Dalšími často navštěvovanými místy společně s analyzovaným místem Pec pod Sněžkou byly Janské Lázně (24 % lidí) a Luční Bouda / Výrovka (21 % lidí).

Oblast 1	Oblast 2	% z 1
Pec pod Sněžkou	Sněžka	43%
Pec pod Sněžkou	Janské Lázně	24%
Pec pod Sněžkou	Luční Bouda / Výrovka	21%
Pec pod Sněžkou	Špindlerův Mlýn	16%
Pec pod Sněžkou	Harrachov	10%
Pec pod Sněžkou	Stežka korunami stromů	7%
Pec pod Sněžkou	Malá úpa / Pomezní Boudy	6%
Pec pod Sněžkou	Rokytnice nad Jizerou	6%
Pec pod Sněžkou	Pramen Labe / Zlaté Návrší	4%
Pec pod Sněžkou	Benecko	3%
Pec pod Sněžkou	Špindlerova Bouda	2%
Pec pod Sněžkou	Rozhledna Štěpánka / Vrch Hvězda	2%



Zdroje: OpenStreetMap,
vlastní zpracování

Křížové návštěvy v analyzovaném období: Pec pod Sněžkou

Křížové návštěvy 3 místa:

Dvě místa, která lidé navštívili společně s analyzovaným místem Pec pod Sněžkou nejčastěji byla Luční Bouda / Výrovka, Sněžka. Celkem 11 % lidí navštívilo v analyzovaném období shodně tato místa. Další časté kombinace 2 navštívených míst společně s analyzovaným místem Pec pod Sněžkou byla návštěva míst Janské Lázně, Sněžka (8 % lidí) a Janské Lázně, Stezka korunami stromů (7 % lidí).

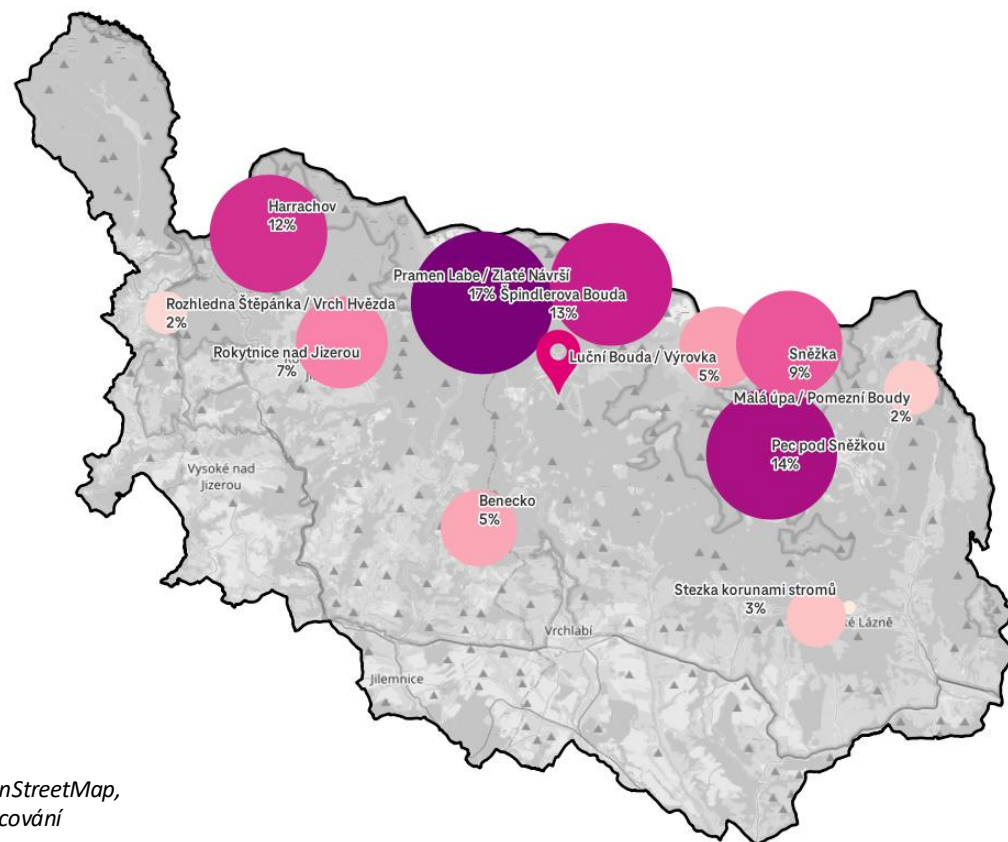
Oblast 1	Oblast 2	Oblast 3	%z1
Pec pod Sněžkou	Luční Bouda / Výrovka	Sněžka	11%
Pec pod Sněžkou	Janské Lázně	Sněžka	8%
Pec pod Sněžkou	Janské Lázně	Stezka korunami stromů	7%
Pec pod Sněžkou	Sněžka	Špindlerův Mlýn	5%
Pec pod Sněžkou	Malá úpa / Pomezí Boudy	Sněžka	4%
Pec pod Sněžkou	Janské Lázně	Luční Bouda / Výrovka	3%
Pec pod Sněžkou	Janské Lázně	Špindlerův Mlýn	3%
Pec pod Sněžkou	Harrachov	Sněžka	3%
Pec pod Sněžkou	Luční Bouda / Výrovka	Špindlerův Mlýn	3%
Pec pod Sněžkou	Špindlerův Mlýn	Pramen Labe / Zlaté Návrší	2%
Pec pod Sněžkou	Stezka korunami stromů	Sněžka	2%
Pec pod Sněžkou	Harrachov	Špindlerův Mlýn	2%
Pec pod Sněžkou	Rokytnice nad Jizerou	Sněžka	2%
Pec pod Sněžkou	Sněžka	Pramen Labe / Zlaté Návrší	2%
Pec pod Sněžkou	Harrachov	Janské Lázně	2%

Kříž. návštěvy v analyzovaném období: Špin. Mlýn / H. Mísečky

Křížové návštěvy 2 místa:

Místem, které bylo nejčastěji navštěvováno společně s analyzovaným místem Špindlerův Mlýn je Pramen Labe / Zlaté Návrší. Celkem 17% lidí navštívilo v analyzovaném období shodně tato místa. Dalšími často navštěvovanými místy společně s analyzovaným místem Špindlerův Mlýn byly Pec pod Sněžkou (14% lidí) a Špindlerova Bouda (13% lidí).

Oblast 1	Oblast 2	% z 1
Špindlerův Mlýn	Pramen Labe / Zlaté Návrší	17%
Špindlerův Mlýn	Pec pod Sněžkou	14%
Špindlerův Mlýn	Špindlerova Bouda	13%
Špindlerův Mlýn	Harrachov	12%
Špindlerův Mlýn	Janské Lázně	10%
Špindlerův Mlýn	Sněžka	9%
Špindlerův Mlýn	Rokytnice nad Jizerou	7%
Špindlerův Mlýn	Luční Bouda / Výrovka	5%
Špindlerův Mlýn	Benecko	5%
Špindlerův Mlýn	Stežka korunami stromů	3%
Špindlerův Mlýn	Malá úpa / Pomezí Boudy	2%
Špindlerův Mlýn	Rozhledna Štěpánka / Vrch Hvězda	2%



Zdroje: OpenStreetMap,
vlastní zpracování

Kříž. návštěvy v analyzovaném období: Špin. Mlýn / H. Mísečky

Křížové návštěvy 3 místa:

Dvě místa, která lidé navštívili společně s analyzovaným místem Špindlerův Mlýn nejčastěji byla Pec pod Sněžkou, Sněžka. Celkem 5 % lidí navštívilo v analyzovaném období shodně tato místa. Další časté kombinace 2 navštívených míst společně s analyzovaným místem Špindlerův Mlýn byla návštěva míst Špindlerova Bouda, Pramen Labe / Zlaté Návrší (3 % lidí) a Janské Lázně, Stezka korunami stromů (3 % lidí).

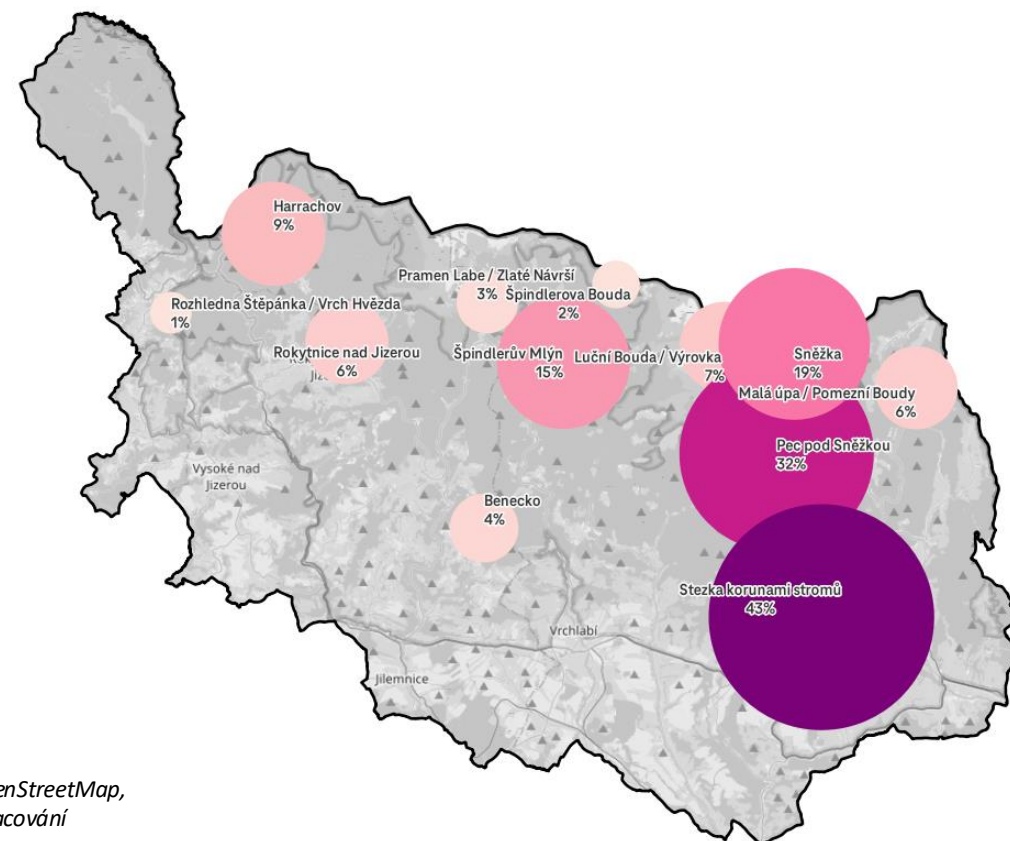
Oblast 1	Oblast 2	Oblast 3	% z 1
Špindlerův Mlýn	Pec pod Sněžkou	Sněžka	5%
Špindlerův Mlýn	Špindlerova Bouda	Pramen Labe / Zlaté Návrší	3%
Špindlerův Mlýn	Janské Lázně	Stezka korunami stromů	3%
Špindlerův Mlýn	Janské Lázně	Pec pod Sněžkou	3%
Špindlerův Mlýn	Luční Bouda / Výrovka	Pec pod Sněžkou	3%
Špindlerův Mlýn	Luční Bouda / Výrovka	Sněžka	3%
Špindlerův Mlýn	Pec pod Sněžkou	Pramen Labe / Zlaté Návrší	2%
Špindlerův Mlýn	Sněžka	Pramen Labe / Zlaté Návrší	2%
Špindlerův Mlýn	Harrachov	Pec pod Sněžkou	2%
Špindlerův Mlýn	Harrachov	Rokytnice nad Jizerou	2%
Špindlerův Mlýn	Janské Lázně	Sněžka	2%
Špindlerův Mlýn	Malá úpa / Pomezní Boudy	Sněžka	2%
Špindlerův Mlýn	Harrachov	Pramen Labe / Zlaté Návrší	1%
Špindlerův Mlýn	Luční Bouda / Výrovka	Pramen Labe / Zlaté Návrší	1%
Špindlerův Mlýn	Pec pod Sněžkou	Špindlerova Bouda	1%

Křížové návštěvy v analyzovaném období: Janské Lázně

Křížové návštěvy 2 místa:

Místem, které bylo nejčastěji navštěvováno společně s analyzovaným místem Janské Lázně je Stezka korunami stromů. Celkem 43 % lidí navštívilo v analyzovaném období shodně tato místa. Dalšími často navštěvovanými místy společně s analyzovaným místem Janské Lázně byly Pec pod Sněžkou (32 % lidí) a Sněžka (19 % lidí).

Oblast 1	Oblast 2	% z 1
Janské Lázně	Stezka korunami stromů	43%
Janské Lázně	Pec pod Sněžkou	32%
Janské Lázně	Sněžka	19%
Janské Lázně	Špindlerův Mlýn	15%
Janské Lázně	Harrachov	9%
Janské Lázně	Luční Bouda / Výrovka	7%
Janské Lázně	Rokytnice nad Jizerou	6%
Janské Lázně	Malá úpa / Pomezní Boudy	6%
Janské Lázně	Benecko	4%
Janské Lázně	Pramen Labe / Zlaté Návrší	3%
Janské Lázně	Špindlerova Bouda	2%
Janské Lázně	Rozhledna Štěpánka / Vrch Hvězda	1%



Zdroje: OpenStreetMap,
vlastní zpracování

Křížové návštěvy v analyzovaném období: Janské Lázně

Křížové návštěvy 3 místa:

Dvě místa, která lidé navštívili společně s analyzovaným místem Janské Lázně nejčastěji byla Pec pod Sněžkou, Sněžka. Celkem 11% lidí navštívilo v analyzovaném období shodně tato místa. Další časté kombinace 2 navštívených míst společně s analyzovaným místem Janské Lázně byla návštěva míst Stezka korunami stromů, Pec pod Sněžkou (9 % lidí) a Stezka korunami stromů, Sněžka (5 % lidí).

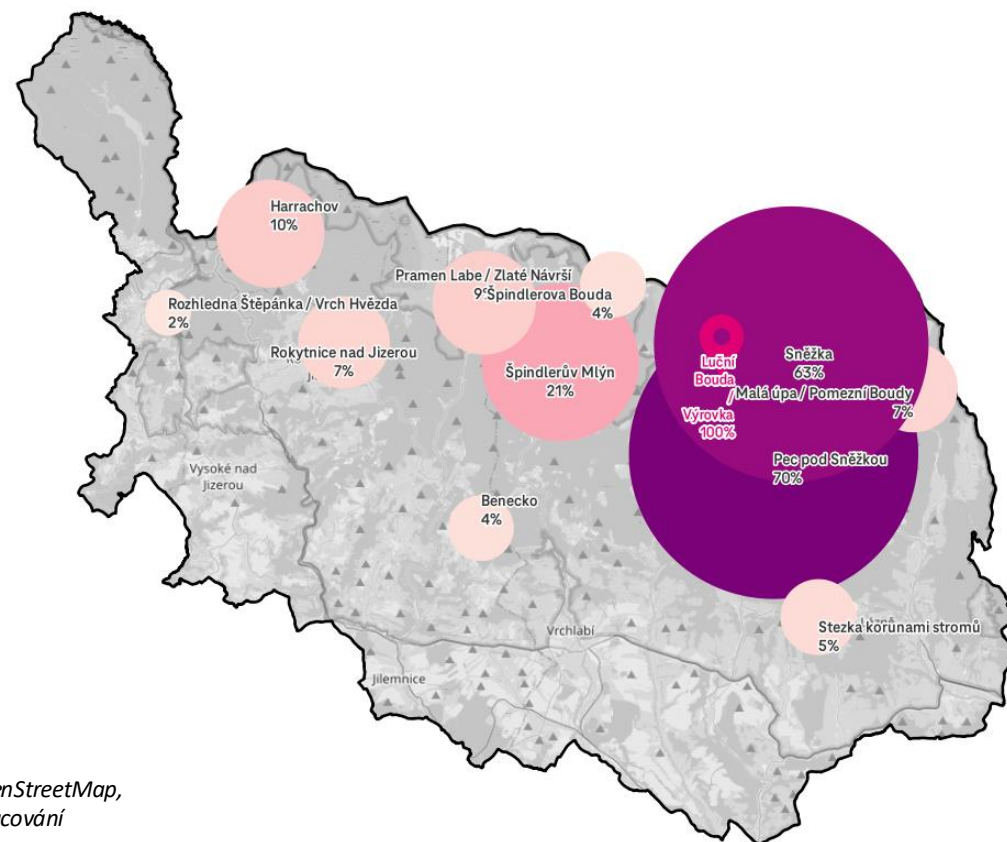
Oblast 1	Oblast 2	Oblast 3	% z 1
Janské Lázně	Pec pod Sněžkou	Sněžka	11%
Janské Lázně	Stezka korunami stromů	Pec pod Sněžkou	9%
Janské Lázně	Stezka korunami stromů	Sněžka	5%
Janské Lázně	Luční Bouda / Výrovka	Pec pod Sněžkou	5%
Janské Lázně	Stezka korunami stromů	Špindlerův Mlýn	4%
Janské Lázně	Pec pod Sněžkou	Špindlerův Mlýn	4%
Janské Lázně	Malá úpa / Pomezní Boudy	Sněžka	4%
Janské Lázně	Luční Bouda / Výrovka	Sněžka	4%
Janské Lázně	Harrachov	Stezka korunami stromů	3%
Janské Lázně	Sněžka	Špindlerův Mlýn	3%
Janské Lázně	Harrachov	Pec pod Sněžkou	2%
Janské Lázně	Malá úpa / Pomezní Boudy	Pec pod Sněžkou	2%
Janské Lázně	Stezka korunami stromů	Luční Bouda / Výrovka	2%
Janské Lázně	Harrachov	Špindlerův Mlýn	2%
Janské Lázně	Špindlerův Mlýn	Pramen Labe / Zlaté Návrší	2%

Kříž. návštěvy v analyzovaném období: Luční bouda / Výrovka

Křížové návštěvy 2 místa:

Místem, které bylo nejčastěji navštěvováno společně s analyzovaným místem Luční Bouda / Výrovka je Pec pod Sněžkou. Celkem 70 % lidí navštívilo v analyzovaném období shodně tato místa. Dalšími často navštěvovanými místy společně s analyzovaným místem Luční Bouda / Výrovka byly Sněžka (63 % lidí) a Špindlerův Mlýn (21 % lidí).

Oblast 1	Oblast 2	%z1
Luční Bouda / Výrovka	Pec pod Sněžkou	70%
Luční Bouda / Výrovka	Sněžka	63%
Luční Bouda / Výrovka	Špindlerův Mlýn	21%
Luční Bouda / Výrovka	Janské Lázně	18%
Luční Bouda / Výrovka	Harrachov	10%
Luční Bouda / Výrovka	Pramen Labe / Zlaté Návří	9%
Luční Bouda / Výrovka	Rokytnice nad Jizerou	7%
Luční Bouda / Výrovka	Malá úpa / Pomezní Boudy	7%
Luční Bouda / Výrovka	Stezka korunami stromů	5%
Luční Bouda / Výrovka	Špindlerova Bouda	4%
Luční Bouda / Výrovka	Benecko	4%
Luční Bouda / Výrovka	Rozhledna Štěpánka / Vrch Hvězda	2%



Zdroje: OpenStreetMap,
vlastní zpracování

Kříž. návštěvy v analyzovaném období: Luční bouda / Výrovka

Křížové návštěvy 3 místa:

Dvě místa, která lidé navštívili společně s analyzovaným místem Luční Bouda / Výrovka nejčastěji byla Pec pod Sněžkou, Sněžka. Celkem 38 % lidí navštívilo v analyzovaném období shodně tato místa. Další časté kombinace 2 navštívených míst společně s analyzovaným místem Luční Bouda / Výrovka byla návštěva míst Janské Lázně, Pec pod Sněžkou (12 % lidí) a Pec pod Sněžkou, Špindlerův Mlýn (10 % lidí).

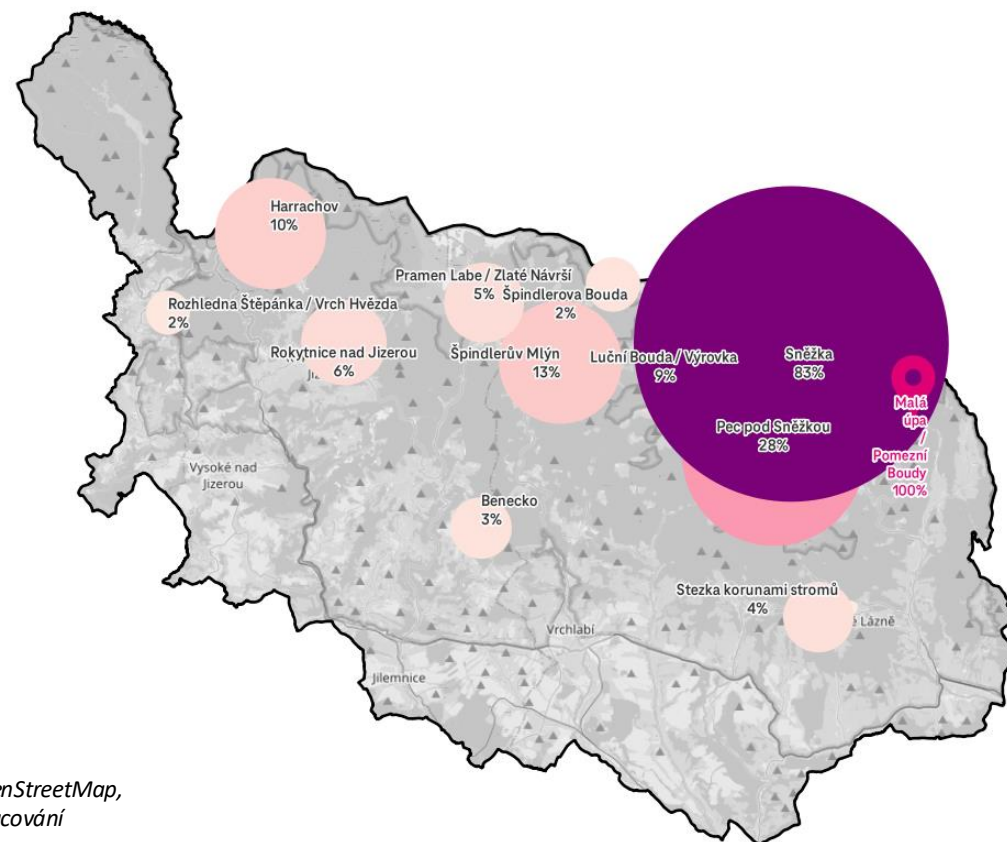
Oblast 1	Oblast 2	Oblast 3	%z1
Luční Bouda / Výrovka	Pec pod Sněžkou	Sněžka	38%
Luční Bouda / Výrovka	Janské Lázně	Pec pod Sněžkou	12%
Luční Bouda / Výrovka	Pec pod Sněžkou	Špindlerův Mlýn	10%
Luční Bouda / Výrovka	Sněžka	Špindlerův Mlýn	10%
Luční Bouda / Výrovka	Janské Lázně	Sněžka	9%
Luční Bouda / Výrovka	Špindlerův Mlýn	Pramen Labe / Zlaté Návrší	5%
Luční Bouda / Výrovka	Malá úpa / Pomezí Boudy	Sněžka	5%
Luční Bouda / Výrovka	Harrachov	Pec pod Sněžkou	5%
Luční Bouda / Výrovka	Janské Lázně	Stezka korunami stromů	5%
Luční Bouda / Výrovka	Sněžka	Pramen Labe / Zlaté Návrší	5%
Luční Bouda / Výrovka	Harrachov	Sněžka	4%
Luční Bouda / Výrovka	Pec pod Sněžkou	Pramen Labe / Zlaté Návrší	4%
Luční Bouda / Výrovka	Pec pod Sněžkou	Rokytnice nad Jizerou	4%
Luční Bouda / Výrovka	Malá úpa / Pomezí Boudy	Pec pod Sněžkou	4%
Luční Bouda / Výrovka	Stezka korunami stromů	Pec pod Sněžkou	3%

Kříž. návštěvy v analyzovaném období: Pomezní boudy (H.M.Ú.)

Křížové návštěvy 2 místa:

Místem, které bylo nejčastěji navštěvováno společně s analyzovaným místem Malá úpa / Pomezní Boudy je Sněžka. Celkem 83 % lidí navštívilo v analyzovaném období shodně tato místa. Dalšími často navštěvovanými místy společně s analyzovaným místem Malá úpa / Pomezní Boudy byly Pec pod Sněžkou (28 % lidí) a Janské Lázně (20 % lidí).

Oblast 1	Oblast 2	% z 1
Malá úpa / Pomezní Boudy	Sněžka	83%
Malá úpa / Pomezní Boudy	Pec pod Sněžkou	28%
Malá úpa / Pomezní Boudy	Janské Lázně	20%
Malá úpa / Pomezní Boudy	Špindlerův Mlýn	13%
Malá úpa / Pomezní Boudy	Harrachov	10%
Malá úpa / Pomezní Boudy	Luční Bouda / Výrovka	9%
Malá úpa / Pomezní Boudy	Rokytnice nad Jizerou	6%
Malá úpa / Pomezní Boudy	Pramen Labe / Zlaté Návrší	5%
Malá úpa / Pomezní Boudy	Stežka korunami stromů	4%
Malá úpa / Pomezní Boudy	Benecko	3%
Malá úpa / Pomezní Boudy	Špindlerova Bouda	2%
Malá úpa / Pomezní Boudy	Rozhledna Štěpánka / Vrch Hvězda	2%



Zdroje: OpenStreetMap,
vlastní zpracování

Kříž. návštěvy v analyzovaném období: Pomezní boudy (H.M.Ú.)

Křížové návštěvy 3 místa:

Dvě místa, která lidé navštívili společně s analyzovaným místem Malá úpa / Pomezní Boudy nejčastěji byla Pec pod Sněžkou, Sněžka. Celkem 20 % lidí navštívilo v analyzovaném období shodně tato místa. Další časté kombinace 2 navštívených míst společně s analyzovaným místem Malá úpa / Pomezní Boudy byla návštěva míst Janské Lázně, Sněžka (14 % lidí) a Sněžka, Špindlerův Mlýn (9 % lidí).

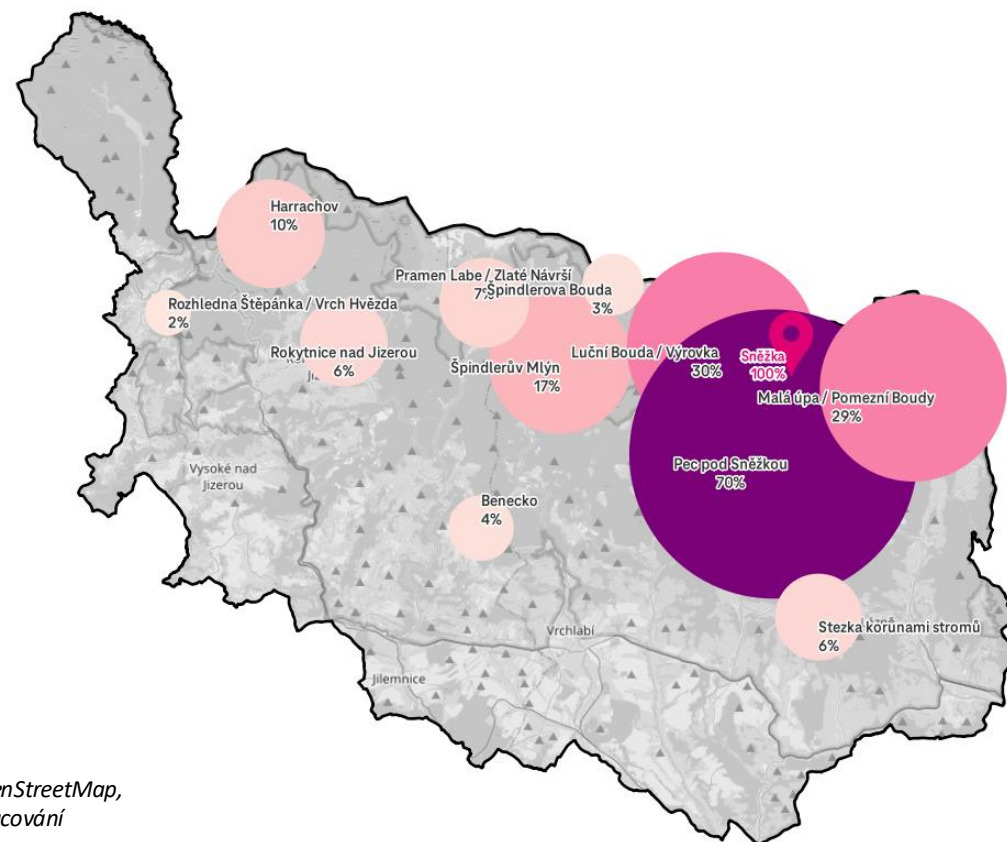
Oblast 1	Oblast 2	Oblast 3	% z 1
Malá úpa / Pomezní Boudy	Pec pod Sněžkou	Sněžka	20%
Malá úpa / Pomezní Boudy	Janské Lázně	Sněžka	14%
Malá úpa / Pomezní Boudy	Sněžka	Špindlerův Mlýn	9%
Malá úpa / Pomezní Boudy	Luční Bouda / Výrovka	Sněžka	7%
Malá úpa / Pomezní Boudy	Janské Lázně	Pec pod Sněžkou	7%
Malá úpa / Pomezní Boudy	Harrachov	Sněžka	6%
Malá úpa / Pomezní Boudy	Luční Bouda / Výrovka	Pec pod Sněžkou	5%
Malá úpa / Pomezní Boudy	Janské Lázně	Stezka korunami stromů	4%
Malá úpa / Pomezní Boudy	Rokytnice nad Jizerou	Sněžka	4%
Malá úpa / Pomezní Boudy	Pec pod Sněžkou	Špindlerův Mlýn	4%
Malá úpa / Pomezní Boudy	Sněžka	Pramen Labe / Zlaté Návrší	4%
Malá úpa / Pomezní Boudy	Janské Lázně	Špindlerův Mlýn	3%
Malá úpa / Pomezní Boudy	Stezka korunami stromů	Sněžka	3%
Malá úpa / Pomezní Boudy	Špindlerův Mlýn	Pramen Labe / Zlaté Návrší	3%
Malá úpa / Pomezní Boudy	Harrachov	Pec pod Sněžkou	3%

Kříž. návštěvy v analyzovaném období: Sněžka

Křížové návštěvy 2 místa:

Místem, které bylo nejčastěji navštěvováno společně s analyzovaným místem Sněžka je Pec pod Sněžkou. Celkem 70 % lidí navštívilo v analyzovaném období shodně tato místa. Dalšími často navštěvovanými místy společně s analyzovaným místem Sněžka byly Luční Bouda / Výrovka (30 % lidí) a Malá úpa / Pomezní Boudy (29 % lidí).

Oblast 1	Oblast 2	% z 1
Sněžka	Pec pod Sněžkou	70%
Sněžka	Luční Bouda / Výrovka	30%
Sněžka	Malá úpa / Pomezní Boudy	29%
Sněžka	Janské Lázně	24%
Sněžka	Špindlerův Mlýn	17%
Sněžka	Harrachov	10%
Sněžka	Pramen Labe / Zlaté Návrší	7%
Sněžka	Rokytnice nad Jizerou	6%
Sněžka	Stezka korunami stromů	6%
Sněžka	Benecko	4%
Sněžka	Špindlerova Bouda	3%
Sněžka	Rozhledna Štěpánka / Vrch Hvězda	2%



Zdroje: OpenStreetMap,
vlastní zpracování

Kříž. návštěvy v analyzovaném období: Sněžka

Křížové návštěvy 3 místa:

Dvě místa, která lidé navštívili společně s analyzovaným místem Sněžka nejčastěji byla Luční Bouda / Výrovka, Pec pod Sněžkou. Celkem 18 % lidí navštívilo v analyzovaném období shodně tato místa. Další časté kombinace 2 navštívených míst společně s analyzovaným místem Sněžka byla návštěva míst Janské Lázně, Pec pod Sněžkou (14 % lidí) a Pec pod Sněžkou, Špindlerův Mlýn (8 % lidí).

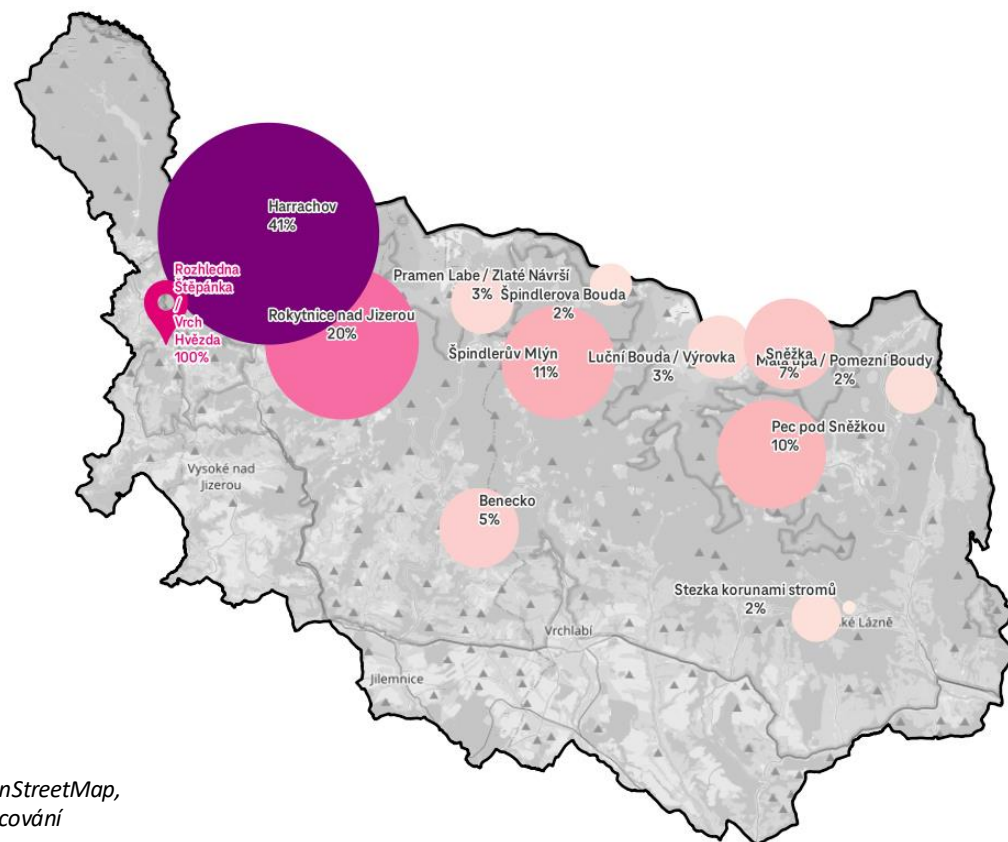
Oblast 1	Oblast 2	Oblast 3	% z 1
Sněžka	Luční Bouda / Výrovka	Pec pod Sněžkou	18%
Sněžka	Janské Lázně	Pec pod Sněžkou	14%
Sněžka	Pec pod Sněžkou	Špindlerův Mlýn	8%
Sněžka	Malá úpa / Pomezní Boudy	Pec pod Sněžkou	7%
Sněžka	Janské Lázně	Stezka korunami stromů	6%
Sněžka	Janské Lázně	Malá úpa / Pomezní Boudy	5%
Sněžka	Harrachov	Pec pod Sněžkou	5%
Sněžka	Luční Bouda / Výrovka	Špindlerův Mlýn	5%
Sněžka	Janské Lázně	Luční Bouda / Výrovka	4%
Sněžka	Špindlerův Mlýn	Pramen Labe / Zlaté Návrší	4%
Sněžka	Stezka korunami stromů	Pec pod Sněžkou	4%
Sněžka	Janské Lázně	Špindlerův Mlýn	3%
Sněžka	Pec pod Sněžkou	Rokytnice nad Jizerou	3%
Sněžka	Pec pod Sněžkou	Pramen Labe / Zlaté Návrší	3%
Sněžka	Malá úpa / Pomezní Boudy	Špindlerův Mlýn	3%

Kříž. návštěvy v analyzovaném období: Vrch Hvězda: r. Štěpánka

Křížové návštěvy 2 místa:

Místem, které bylo nejčastěji navštěvováno společně s analyzovaným místem Rozhledna Štěpánka / Vrch Hvězda je Harrachov. Celkem 41% lidí navštívilo v analyzovaném období shodně tato místa. Dalšími často navštěvovanými místy společně s analyzovaným místem Rozhledna Štěpánka / Vrch Hvězda byly Rokytnice nad Jizerou (20 % lidí) a Špindlerův Mlýn (11 % lidí).

Oblast 1	Oblast 2	% z 1
Rozhledna Štěpánka / Vrch Hvězda	Harrachov	41%
Rozhledna Štěpánka / Vrch Hvězda	Rokytnice nad Jizerou	20%
Rozhledna Štěpánka / Vrch Hvězda	Špindlerův Mlýn	11%
Rozhledna Štěpánka / Vrch Hvězda	Pec pod Sněžkou	10%
Rozhledna Štěpánka / Vrch Hvězda	Janské Lázně	7%
Rozhledna Štěpánka / Vrch Hvězda	Sněžka	7%
Rozhledna Štěpánka / Vrch Hvězda	Benecko	5%
Rozhledna Štěpánka / Vrch Hvězda	Luční Bouda / Výrovka	3%
Rozhledna Štěpánka / Vrch Hvězda	Pramen Labe / Zlaté Návrší	3%
Rozhledna Štěpánka / Vrch Hvězda	Malá úpa / Pomezní Boudy	2%
Rozhledna Štěpánka / Vrch Hvězda	Stezka korunami stromů	2%
Rozhledna Štěpánka / Vrch Hvězda	Špindlerova Bouda	2%



Zdroje: OpenStreetMap,
vlastní zpracování

Kříž. návštěvy v analyzovaném období: Vrch Hvězda: r. Štěpánka

Křížové návštěvy 3 místa:

Dvě místa, která lidé navštívili společně s analyzovaným místem Rozhledna Štěpánka / Vrch Hvězda nejčastěji byla Harrachov, Rokytnice nad Jizerou. Celkem 7% lidí navštívilo v analyzovaném období shodně tato místa. Další časté kombinace 2 navštívených míst společně s analyzovaným místem Rozhledna Štěpánka / Vrch Hvězda byla návštěva míst Harrachov, Špindlerův Mlýn (4 % lidí) a Pec pod Sněžkou, Sněžka (3 % lidí).

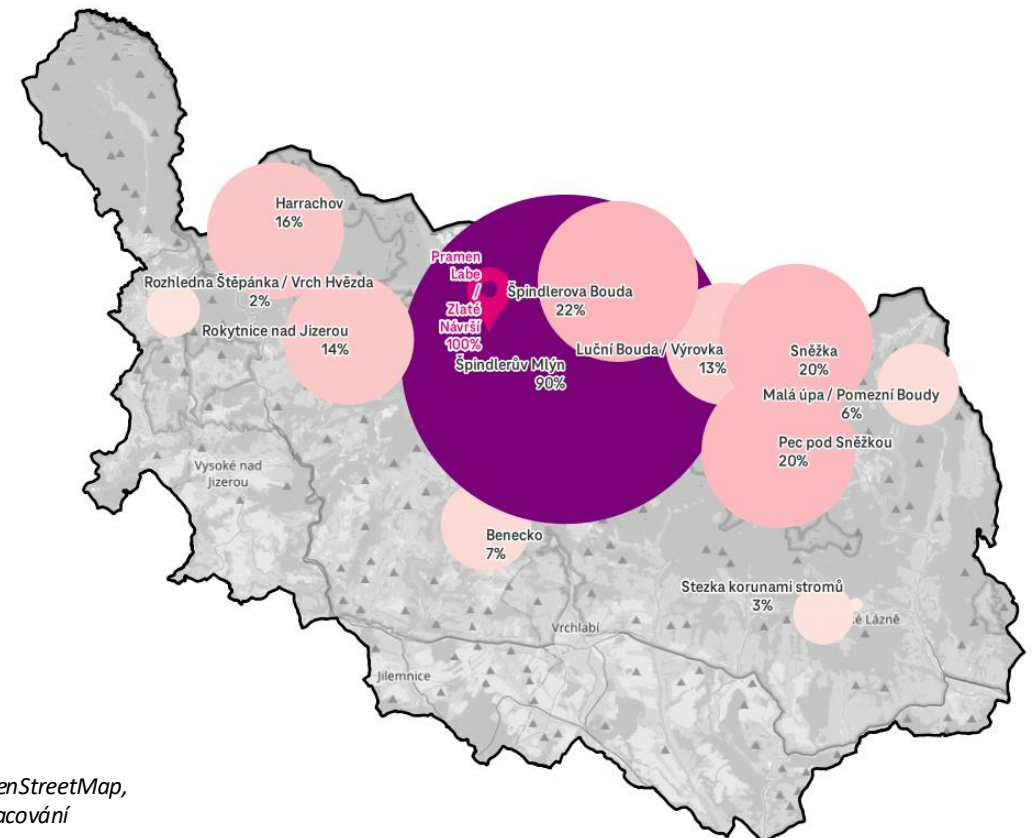
Oblast 1	Oblast 2	Oblast 3	%z1
Rozhledna Štěpánka / Vrch Hvězda	Harrachov	Rokytnice nad Jizerou	7%
Rozhledna Štěpánka / Vrch Hvězda	Harrachov	Špindlerův Mlýn	4%
Rozhledna Štěpánka / Vrch Hvězda	Pec pod Sněžkou	Sněžka	3%
Rozhledna Štěpánka / Vrch Hvězda	Harrachov	Pec pod Sněžkou	3%
Rozhledna Štěpánka / Vrch Hvězda	Rokytnice nad Jizerou	Špindlerův Mlýn	3%
Rozhledna Štěpánka / Vrch Hvězda	Harrachov	Sněžka	2%
Rozhledna Štěpánka / Vrch Hvězda	Pec pod Sněžkou	Rokytnice nad Jizerou	2%
Rozhledna Štěpánka / Vrch Hvězda	Janské Lázně	Stezka korunami stromů	2%
Rozhledna Štěpánka / Vrch Hvězda	Harrachov	Janské Lázně	2%
Rozhledna Štěpánka / Vrch Hvězda	Janské Lázně	Pec pod Sněžkou	2%
Rozhledna Štěpánka / Vrch Hvězda	Luční Bouda / Výrovka	Pec pod Sněžkou	2%
Rozhledna Štěpánka / Vrch Hvězda	Pec pod Sněžkou	Špindlerův Mlýn	2%
Rozhledna Štěpánka / Vrch Hvězda	Rokytnice nad Jizerou	Sněžka	2%
Rozhledna Štěpánka / Vrch Hvězda	Malá úpa / Pomezní Boudy	Sněžka	2%
Rozhledna Štěpánka / Vrch Hvězda	Špindlerův Mlýn	Pramen Labe / Zlaté Návrší	2%

Kříž. návštěvy v analyzovaném období: Zl. návrší / pramen Labe

Křížové návštěvy 2 místa:

Místem, které bylo nejčastěji navštěvováno společně s analyzovaným místem Pramen Labe / Zlaté Návrší je Špindlerův Mlýn. Celkem 90 % lidí navštívilo v analyzovaném období shodně tato místa. Dalšími často navštěvovanými místy společně s analyzovaným místem Pramen Labe / Zlaté Návrší byly Špindlerova Bouda (22 % lidí) a Pec pod Sněžkou (20 % lidí).

Oblast 1	Oblast 2	%z1
Pramen Labe / Zlaté Návrší	Špindlerův Mlýn	90%
Pramen Labe / Zlaté Návrší	Špindlerova Bouda	22%
Pramen Labe / Zlaté Návrší	Pec pod Sněžkou	20%
Pramen Labe / Zlaté Návrší	Sněžka	20%
Pramen Labe / Zlaté Návrší	Harrachov	16%
Pramen Labe / Zlaté Návrší	Rokytnice nad Jizerou	14%
Pramen Labe / Zlaté Návrší	Luční Bouda / Výrovka	13%
Pramen Labe / Zlaté Návrší	Janské Lázně	12%
Pramen Labe / Zlaté Návrší	Benecko	7%
Pramen Labe / Zlaté Návrší	Malá úpa / Pomezní Boudy	6%
Pramen Labe / Zlaté Návrší	Stežka korunami stromů	3%
Pramen Labe / Zlaté Návrší	Rozhledna Štěpánka / Vrch Hvězda	2%



Zdroje: OpenStreetMap,
vlastní zpracování

Kříž. návštěvy v analyzovaném období: Zl. návrší / pramen Labe

Křížové návštěvy 3 místa:

Dvě místa, která lidé navštívili společně s analyzovaným místem Pramen Labe / Zlaté Návrší nejčastěji byla Špindlerův Mlýn, Špindlerova Bouda. Celkem 18 % lidí navštívilo v analyzovaném období shodně tato místa. Další časté kombinace 2 navštívených míst společně s analyzovaným místem Pramen Labe / Zlaté Návrší byla návštěva míst Pec pod Sněžkou, Špindlerův Mlýn (12 % lidí) a Sněžka, Špindlerův Mlýn (11 % lidí).

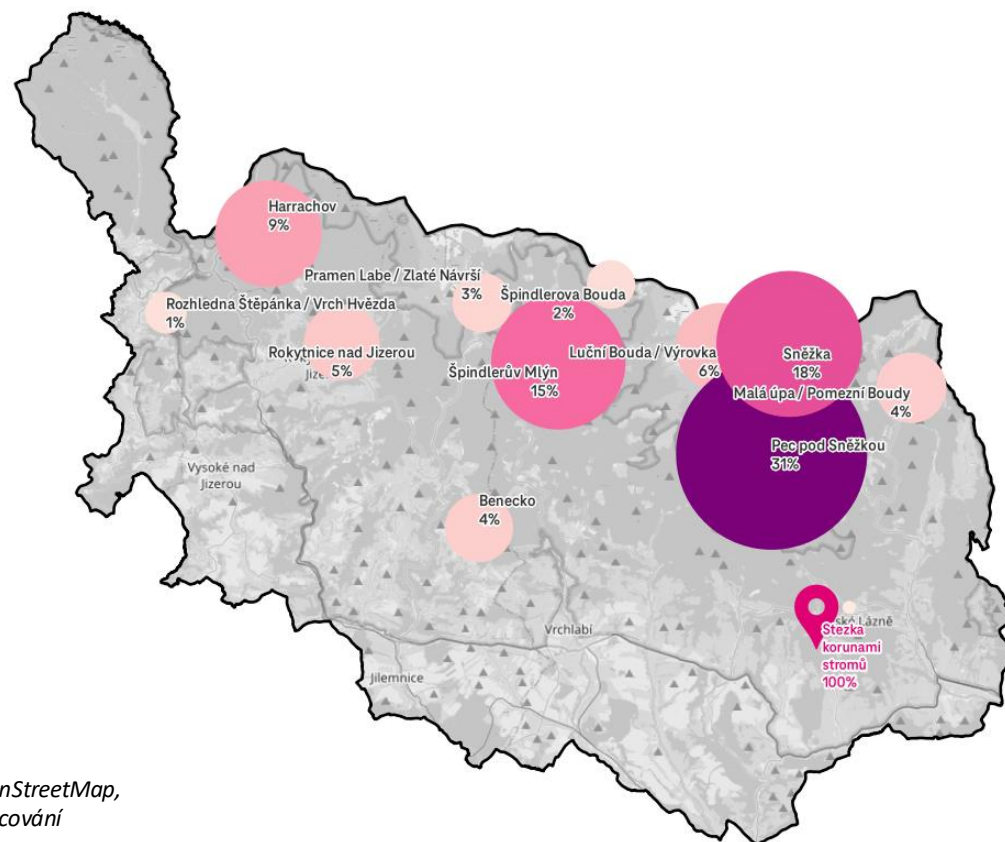
Oblast 1	Oblast 2	Oblast 3	%z1
Pramen Labe / Zlaté Návrší	Špindlerův Mlýn	Špindlerova Bouda	18%
Pramen Labe / Zlaté Návrší	Pec pod Sněžkou	Špindlerův Mlýn	12%
Pramen Labe / Zlaté Návrší	Sněžka	Špindlerův Mlýn	11%
Pramen Labe / Zlaté Návrší	Pec pod Sněžkou	Sněžka	9%
Pramen Labe / Zlaté Návrší	Harrachov	Špindlerův Mlýn	8%
Pramen Labe / Zlaté Návrší	Luční Bouda / Výrovka	Špindlerův Mlýn	8%
Pramen Labe / Zlaté Návrší	Rokytnice nad Jizerou	Špindlerův Mlýn	7%
Pramen Labe / Zlaté Návrší	Luční Bouda / Výrovka	Sněžka	6%
Pramen Labe / Zlaté Návrší	Janské Lázně	Špindlerův Mlýn	6%
Pramen Labe / Zlaté Návrší	Luční Bouda / Výrovka	Pec pod Sněžkou	6%
Pramen Labe / Zlaté Návrší	Harrachov	Rokytnice nad Jizerou	4%
Pramen Labe / Zlaté Návrší	Janské Lázně	Pec pod Sněžkou	4%
Pramen Labe / Zlaté Návrší	Malá úpa / Pomezní Boudy	Sněžka	4%
Pramen Labe / Zlaté Návrší	Janské Lázně	Sněžka	4%
Pramen Labe / Zlaté Návrší	Benecko	Špindlerův Mlýn	4%

Kříž. návštěvy v analyzovaném období: Stezka v kor. stromů (J. L.)

Křížové návštěvy 2 místa:

Místem, které bylo nejčastěji navštěvováno společně s analyzovaným místem Stezka korunami stromů je Janské Lázně. Celkem 100 % lidí navštívilo v analyzovaném období shodně tato místa. Dalšími často navštěvovanými místy společně s analyzovaným místem Stezka korunami stromů byly Pec pod Sněžkou (31% lidí) a Sněžka (18 % lidí).

Oblast 1	Oblast 2	% z 1
Stezka korunami stromů	Janské Lázně	100%
Stezka korunami stromů	Pec pod Sněžkou	31%
Stezka korunami stromů	Sněžka	18%
Stezka korunami stromů	Špindlerův Mlýn	15%
Stezka korunami stromů	Harrachov	9%
Stezka korunami stromů	Luční Bouda / Výrovka	6%
Stezka korunami stromů	Rokytnice nad Jizerou	5%
Stezka korunami stromů	Malá úpa / Pomezní Boudy	4%
Stezka korunami stromů	Benecko	4%
Stezka korunami stromů	Pramen Labe / Zlaté Návrší	3%
Stezka korunami stromů	Špindlerova Bouda	2%
Stezka korunami stromů	Rozhledna Štěpánka / Vrch Hvězda	1%



Zdroje: OpenStreetMap,
vlastní zpracování

Kříž. návštěvy v analyzovaném období: Stezka v kor. stromů (J. L.)

Křížové návštěvy 3 místa:

Dvě místa, která lidé navštívili společně s analyzovaným místem Stezka korunami stromů nejčastěji byla Janské Lázně, Pec pod Sněžkou. Celkem 31% lidí navštívilo v analyzovaném období shodně tato místa. Další časté kombinace 2 navštívených míst společně s analyzovaným místem Stezka korunami stromů byla návštěva míst Janské Lázně, Sněžka (18 % lidí) a Janské Lázně, Špindlerův Mlýn (15 % lidí).

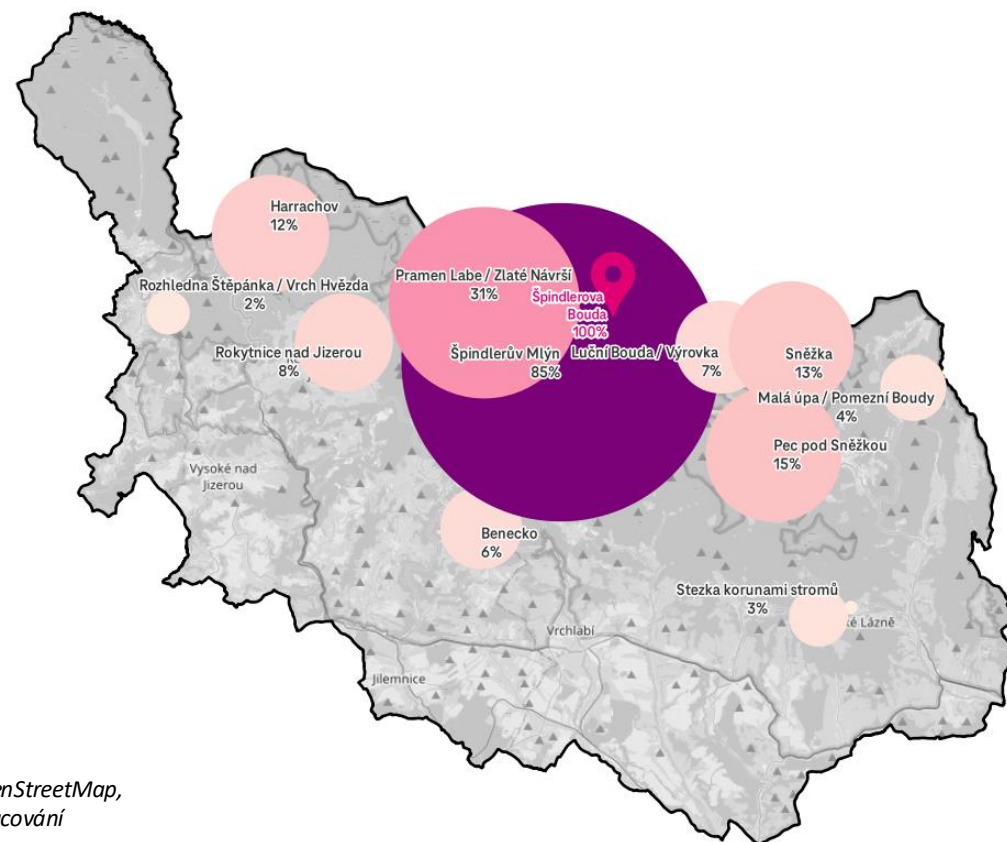
Oblast 1	Oblast 2	Oblast 3	% z 1
Stezka korunami stromů	Janské Lázně	Pec pod Sněžkou	31%
Stezka korunami stromů	Janské Lázně	Sněžka	18%
Stezka korunami stromů	Janské Lázně	Špindlerův Mlýn	15%
Stezka korunami stromů	Pec pod Sněžkou	Sněžka	11%
Stezka korunami stromů	Harrachov	Janské Lázně	9%
Stezka korunami stromů	Janské Lázně	Luční Bouda / Výrovka	6%
Stezka korunami stromů	Janské Lázně	Rokytnice nad Jizerou	5%
Stezka korunami stromů	Luční Bouda / Výrovka	Pec pod Sněžkou	4%
Stezka korunami stromů	Pec pod Sněžkou	Špindlerův Mlýn	4%
Stezka korunami stromů	Janské Lázně	Malá úpa / Pomezí Boudy	4%
Stezka korunami stromů	Benecko	Janské Lázně	4%
Stezka korunami stromů	Luční Bouda / Výrovka	Sněžka	4%
Stezka korunami stromů	Janské Lázně	Pramen Labe / Zlaté Návrší	3%
Stezka korunami stromů	Malá úpa / Pomezí Boudy	Sněžka	3%
Stezka korunami stromů	Harrachov	Pec pod Sněžkou	2%

Kříž. návštěvy v analyzovaném období: Špindlerova Bouda

Křížové návštěvy 2 místa:

Místem, které bylo nejčastěji navštěvováno společně s analyzovaným místem Špindlerova Bouda je Špindlerův Mlýn. Celkem 85 % lidí navštívilo v analyzovaném období shodně tato místa. Dalšími často navštěvovanými místy společně s analyzovaným místem Špindlerova Bouda byly Pramen Labe / Zlaté Návrší (31 % lidí) a Pec pod Sněžkou (15 % lidí).

Oblast 1	Oblast 2	%z1
Špindlerova Bouda	Špindlerův Mlýn	85%
Špindlerova Bouda	Pramen Labe / Zlaté Návrší	31%
Špindlerova Bouda	Pec pod Sněžkou	15%
Špindlerova Bouda	Sněžka	13%
Špindlerova Bouda	Harrachov	12%
Špindlerova Bouda	Janské Lázně	10%
Špindlerova Bouda	Rokytnice nad Jizerou	8%
Špindlerova Bouda	Luční Bouda / Výrovka	7%
Špindlerova Bouda	Benecko	6%
Špindlerova Bouda	Malá úpa / Pomezní Boudy	4%
Špindlerova Bouda	Stezka korunami stromů	3%
Špindlerova Bouda	Rozhledna Štěpánka / Vrch Hvězda	2%



Zdroje: OpenStreetMap,
vlastní zpracování

Kříž. návštěvy v analyzovaném období: Špindlerova Bouda

Křížové návštěvy 3 místa:

Dvě místa, která lidé navštívili společně s analyzovaným místem Špindlerova Bouda nejčastěji byla Špindlerův Mlýn, Pramen Labe / Zlaté Návrší. Celkem 25 % lidí navštívilo v analyzovaném období shodně tato místa. Další časté kombinace 2 navštívených míst společně s analyzovaným místem Špindlerova Bouda byla návštěva míst Pec pod Sněžkou, Špindlerův Mlýn (10 % lidí) a Sněžka, Špindlerův Mlýn (8 % lidí).

Oblast 1	Oblast 2	Oblast 3	%z1
Špindlerova Bouda	Špindlerův Mlýn	Pramen Labe / Zlaté Návrší	25%
Špindlerova Bouda	Pec pod Sněžkou	Špindlerův Mlýn	10%
Špindlerova Bouda	Sněžka	Špindlerův Mlýn	8%
Špindlerova Bouda	Harrachov	Špindlerův Mlýn	7%
Špindlerova Bouda	Janské Lázně	Špindlerův Mlýn	6%
Špindlerova Bouda	Pec pod Sněžkou	Sněžka	6%
Špindlerova Bouda	Rokytnice nad Jizerou	Špindlerův Mlýn	5%
Špindlerova Bouda	Luční Bouda / Výrovka	Špindlerův Mlýn	5%
Špindlerova Bouda	Sněžka	Pramen Labe / Zlaté Návrší	4%
Špindlerova Bouda	Luční Bouda / Výrovka	Pec pod Sněžkou	4%
Špindlerova Bouda	Benecko	Špindlerův Mlýn	4%
Špindlerova Bouda	Pec pod Sněžkou	Pramen Labe / Zlaté Návrší	4%
Špindlerova Bouda	Luční Bouda / Výrovka	Sněžka	4%
Špindlerova Bouda	Janské Lázně	Stezka korunami stromů	3%
Špindlerova Bouda	Janské Lázně	Pec pod Sněžkou	3%



Kontaktní osoby:

FILIP FÖRSTL

T-Mobile Czech Republic a.s.

+420 731 909 535

filip.forstl@t-mobile.cz

 **Business**

