



Správa Krkonošského
národního parku

- Veřejná vyhláška -

Vrchlabí 26. listopadu 2014
čj. KRNAP 08322/2014

Správa Krkonošského národního parku ve Vrchlabí jako orgán státní správy ochrany přírody a krajiny pro území Krkonošského národního parku a jeho ochranného pásma (dále jen „Správa“ a „KRNAP“), příslušný podle § 78 odst. 1 zákona č. 114/1992 Sb., o ochraně přírody a krajiny, ve znění pozdějších předpisů (dále jen zákon), vydává podle § 78 odst. 1 písm. o) a § 64 zákona

opatření obecné povahy č. 1/2014
kterým se z důvodu ochrany přírody stanoví dočasný zákaz vstupu
na některé části území KRNAP

Článek 1 **Předmět úpravy**

- 1) Tímto opatřením Správa KRNAP na dočasnou dobu zakazuje veřejnosti vstup na některé komunikace na území KRNAP.
Soupis těchto komunikací včetně jejich zakresů v mapách je uveden v Příloze č. 1 a 2, které jsou nedílnou součástí opatření.
- 2) V terénu budou předmětné přístupové komunikace označeny tabulkami s textem „Zákaz vstupu“ a současně na nich budou umístěny fyzické zábrany.
- 3) Zákaz vstupu je platný v období od 1.12.2014 do 15.5.2015, od 1.12.2015 do 15.5.2016 a od 1.12.2016 do 15.5.2017.

Článek 2 **Odůvodnění**

Pro ochranu přírody a současně pro zajištění rovnováhy v ekosystémech má v zimním období velký význam zajištění nerušeného pobytu lesní zvěře v krajině. Na území KRNAP se tento požadavek týká především zvěře jelení, která se v zimním období přirozeně stahuje do nižších horských poloh. Většina míst v těchto nižších polohách je však právě v zimním období hojně využívána lyžaři a ostatními zimními návštěvníky hor. Jelení zvěř, která má v zimním období zvýšený energetický výdej, trpí při častém rušení stresem

a snaží se proto soustředit se v klidnějších oblastech. Ve větším počtu však v těchto oblastech může okusem terminálů i bočních výhonků dřevin a ohryzem kůry z kmenů mladých jehličnatých porostů způsobit značné škody na lesních porostech. K zamezení těchto jevů je proto jelení zvěř regulována na minimální stavy. Pro zbývající jedince zřizuje Správa KRNAP tzv. přezimovací obůrky, ve kterých se jelení zvěř shromažďuje, protože v nich má zajištěn klid a pravidelný přísun potravy. Tímto způsobem jsou eliminovány škody na lesních porostech. V obůrkách je však jelení zvěř soustředěna na relativně malém prostoru, a je proto žádoucí zabránit jejímu rušení a plašení, které by mohlo vést k prorážení plotu stresovanými jedinci a případně i k jejich úhynu.

Rozhodnutí o námitkách:

Námítky proti návrhu opatření uplatnila dne 20.11.2014 obec Lánov:

- 1. U komunikace Hádek má obec Lánov zařízení a nemovitosti sloužící k jímání pitné vody, resp. zdrojovou část vodovodu Lánov – Dolní Lánov – Prosečné a umístění fyzických zábran znemožní provozování těchto zařízení.*
- 2. Termíny 1.12.–15.5. nerespektují nadmořskou výšku jednotlivých míst a průběh zimního období v jednotlivých letech (výšku sněhové pokrývky), namísto termínu „do 15.5.“ je navrhován termín do 30.4.*
- 3. U komunikací Hádek a Digrin je začátek a konec zákazu vymezen v nadbytečně velkém rozsahu, když přezimovací obůrky na těchto dvou cestách netvoří ani 10 % těchto cest. Stávající cestní síť v obou lokalitách umožňuje vymezení zákazů vstupu ve výrazně menším rozsahu a při zachování smyslu navrženého opatření není nutné tak výrazné omezení, jak je v opatření navrhováno.*

Námítka č. 1 se vyhovuje, Správa KRNAP neumístí na komunikaci Hádek žádné fyzické zábrany.

Odůvodnění:

Správa KRNAP nebude na předmětné komunikaci instalovat žádné další fyzické zábrany. Od bran obory, které budou uzamčeny, má obec klíče k dispozici.

Námítka č. 2 se nevyhovuje.

Odůvodnění:

Základní obecnou podmínkou fungování obory je zajištění klidu pro zvěř. V zájmu nalákání a soustředění zvěře do obory se zvěř přikrmuje dokonce již od listopadu, z čehož vyplývá, že termín 1.12. se nestanoví s ohledem na výšku sněhové pokrývky.

Termín ukončení opatření je stanoven na základě zkušeností ze sněhově nejbohatších zim. V případě mírnějšího průběhu zimy se zvěř vypouští do volné přírody již dříve, obory zůstávají otevřeny a cesty beze sněhu jsou volně přístupné.

Námítka č. 3 se nevyhovuje.

Z hlediska fungování obor je zajištění klidu pro zvěř základní podmínkou, a proto cesty, které oborami procházejí, je nezbytné uzavřít už v dostatečné vzdálenosti před vstupem do nich, podle Správy KRNAP nejlépe právě v již místech, kde cesta směřující dál přes oboru odbočuje z „hlavní“ přístupové komunikace. Umístěním zákazu již na tomto odbočení jsou turisté či motoristé dostatečně včas informováni, že nebudou moci dál

pokračovat v cestě, a tudíž se nebudou muset v komplikovaném zimním terénu vracet do výchozího bodu – zejména však je smyslem včasného upozornění zabránit tomu, aby subjekty v cestě pokračovaly volným terénem kolem obory, což je při vyšší sněhové pokrývce téměř nereálné a především by tak docházelo k nežádoucímu rušení zvěře soustředěné v oboře.

Dalším důvodem nevyhovění námitky je fakt, že komunikace Hádek a Digrín jsou lesními účelovými komunikacemi, po kterých nejsou vedeny žádné letní turistické či zimní lyžařské trasy a v dané lokalitě se ani nenacházejí žádné ubytovací a rekreační objekty.

Připomínky k návrhu opatření vzneseny nebyly.

Článek 4 Poučení

Podle ust. § 173 odst. 2 správního řádu nelze proti opatření obecné povahy podat opravný prostředek.

Článek 5 Účinnost

Toto opatření nabývá účinnosti dnem vyvěšení veřejné vyhlášky.

**Ing. Jan Hřebačka
ředitel**

**Soupis komunikací k přezimovacím objektům a krmelištím
s dočasným zákazem vstupu:**

Místní označení komunikace	Počátek zákazu	Konec zákazu
Bílá voda	<i>křižovatka od mostu přes Bílou vodu na Harrachově cestě</i>	<i>písník na hospodářské cestě</i>
Spodní Janova cesta	<i>výjezd ze silnice I. tř. č. 14 v lokalitě Dlouhý potok ve směru z Mýta na Vilémov</i>	<i>křižovatka cest Spodní Janova cesta a Malinová cesta</i>
Fišerova rokle	<i>na odbočce cesty z Dolní Rokytnice na Studenov v místě protnutém hranicí NP s místním označením „Hranice“</i>	<i>přezimovací obůrka</i>
Nad Dušnicí	<i>křižovatka cest Nad Dušnicí a Nad Vejpalicemi</i>	<i>křižovatka cest Nad Dušnicí a Ke školce</i>
Vysoký břeh	<i>křižovatka na pravé straně silnice č. 286 ve směru na Dolní Mísečky v lokalitě Skelné Hutě</i>	<i>přezimovací obůrka</i>
Obora Školky	<i>Judeichova cesta</i>	<i>slepá svážnice</i>
Ke Krakonošově strouze	<i>křižovatka s cestou k Assmannově studánce</i>	<i>Bedřichov u kamenného mostu</i>
Zvonička – Klauslův potok	<i>Klauslovy Boudy, okraj lesa</i>	<i>přezimovací obůrka</i>
Povalková	<i>křižovatka s cestou Struhadla</i>	<i>přezimovací obůrka</i>
Hromovka – Michlův Mlýn	<i>rozc. U Hromovky</i>	<i>nad Michlovým Mlýnem okraj lesa</i>
Horní Velbloudka	<i>křižovatka s cestou Pařízek pod Janským vrchem</i>	<i>křižovatka se žlutou turistickou cestou</i>
Čermákova cesta	<i>Horní Velbloudka</i>	<i>Bucharova cesta mezi Předním a Zadním Žalý</i>
Hádek	<i>kraj lesa (hranice NP) na cestě z Dolního Dvora na Hádek</i>	<i>odbočka z Horské silnice do údolí Zlatého potoka</i>
Digrin	<i>kraj lesa před obůrkou na odbočce z asfalt. silnice Lánov – Bönischovy Boudy</i>	<i>na modré turist. cestě z Rejdiště do D. Dvora v místě zvaném „U Buku“</i>
Cestník – Filip	<i>místo zvané „Cestník“ na cestě z Horních Albeřic na Malou Úpu</i>	<i>křižovatka žluté a modré turistické cesty v Horních Lysečínách</i>
Jana bouda – Pěnkavák	<i>přibližně 450 m nad křižovatkou s cestou z Dolní Malé Úpy do lokality Janovy Boudy</i>	<i>závora</i>

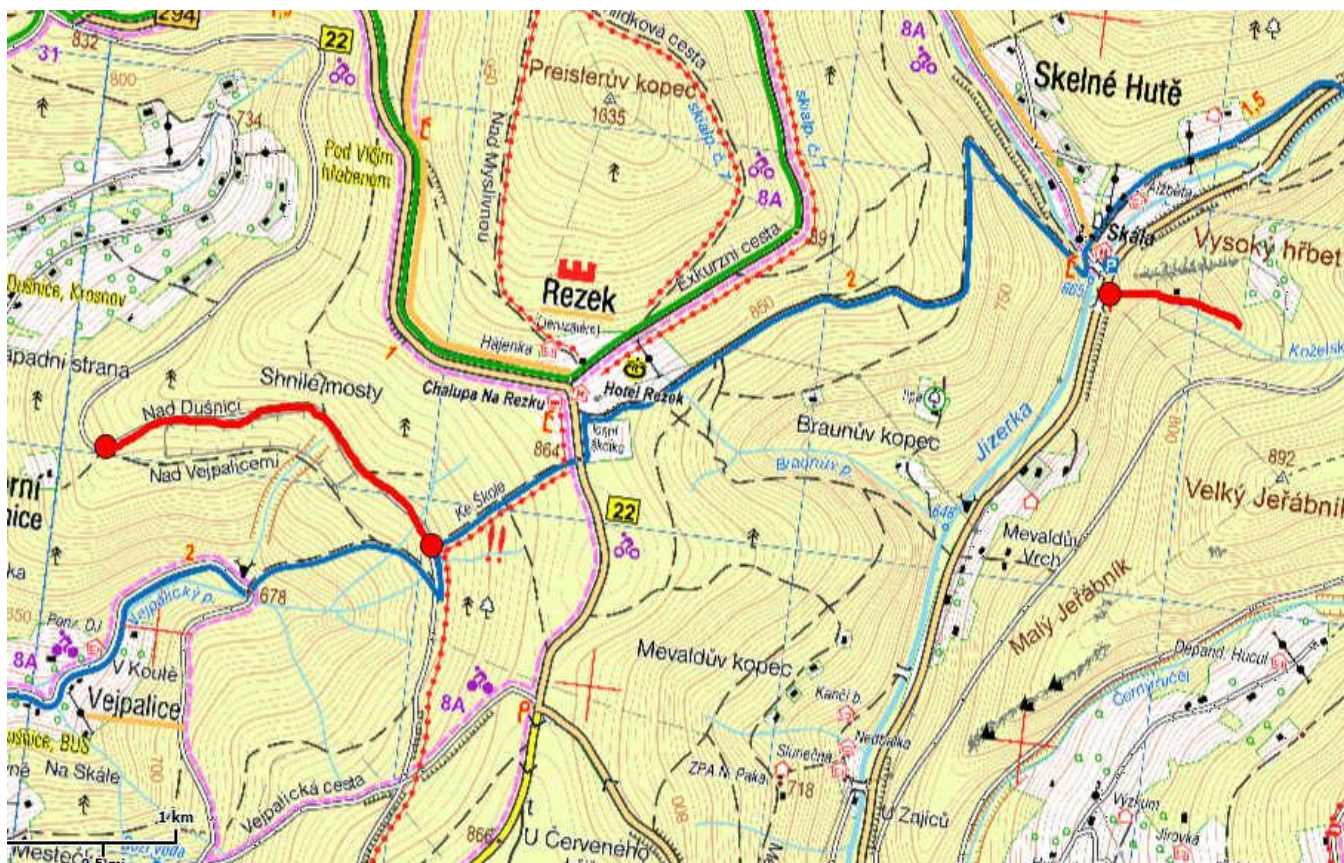
Mapový zákres jednotlivých komunikací

Bílá voda



● Umístění tabulky „Zákaz vstupu“

Nad Dušnicí Vysoký břeh



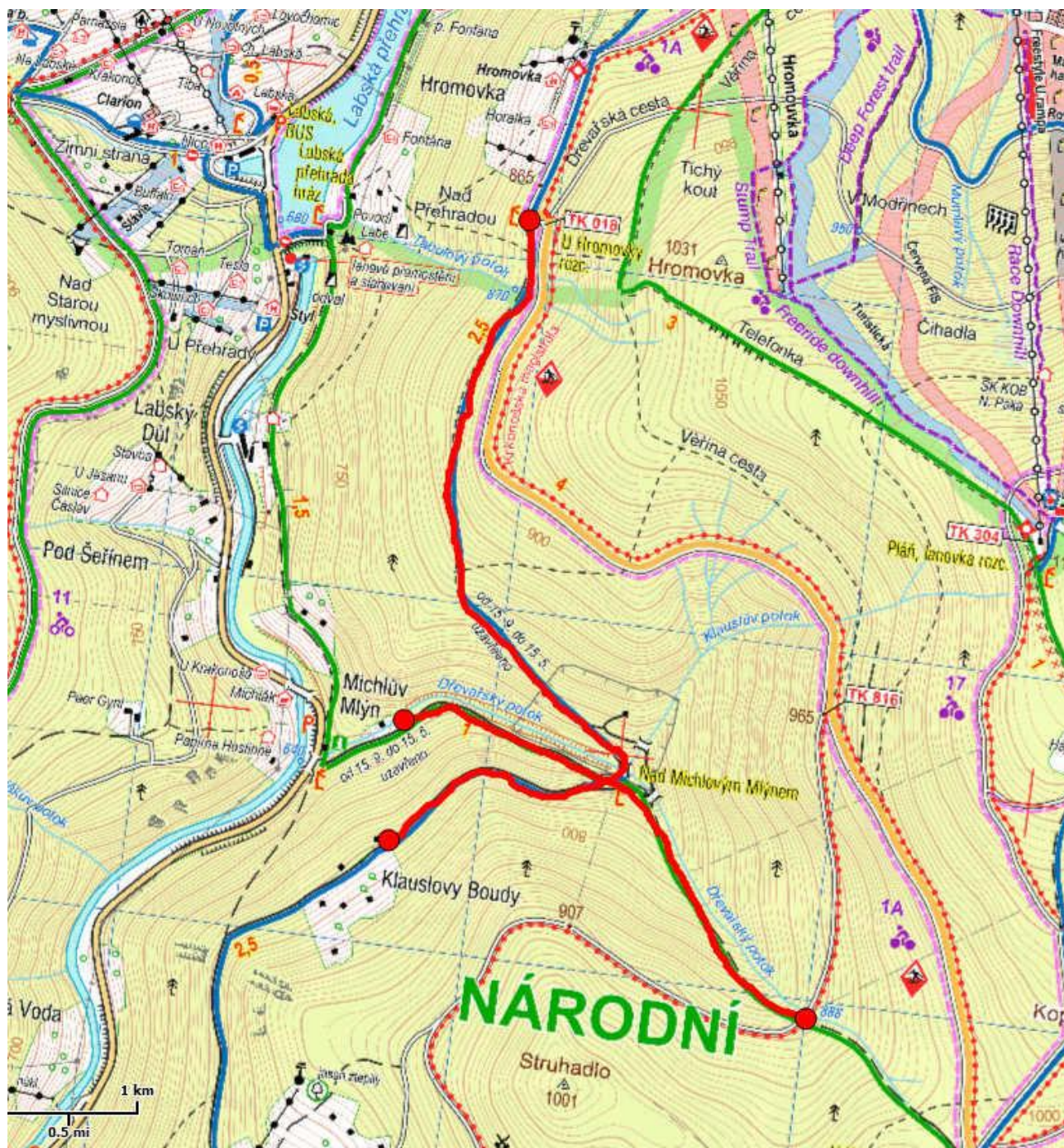
● Umístění tabulky „Zákaz vstupu“

**obora Školky
Ke Krakonošově strouze**



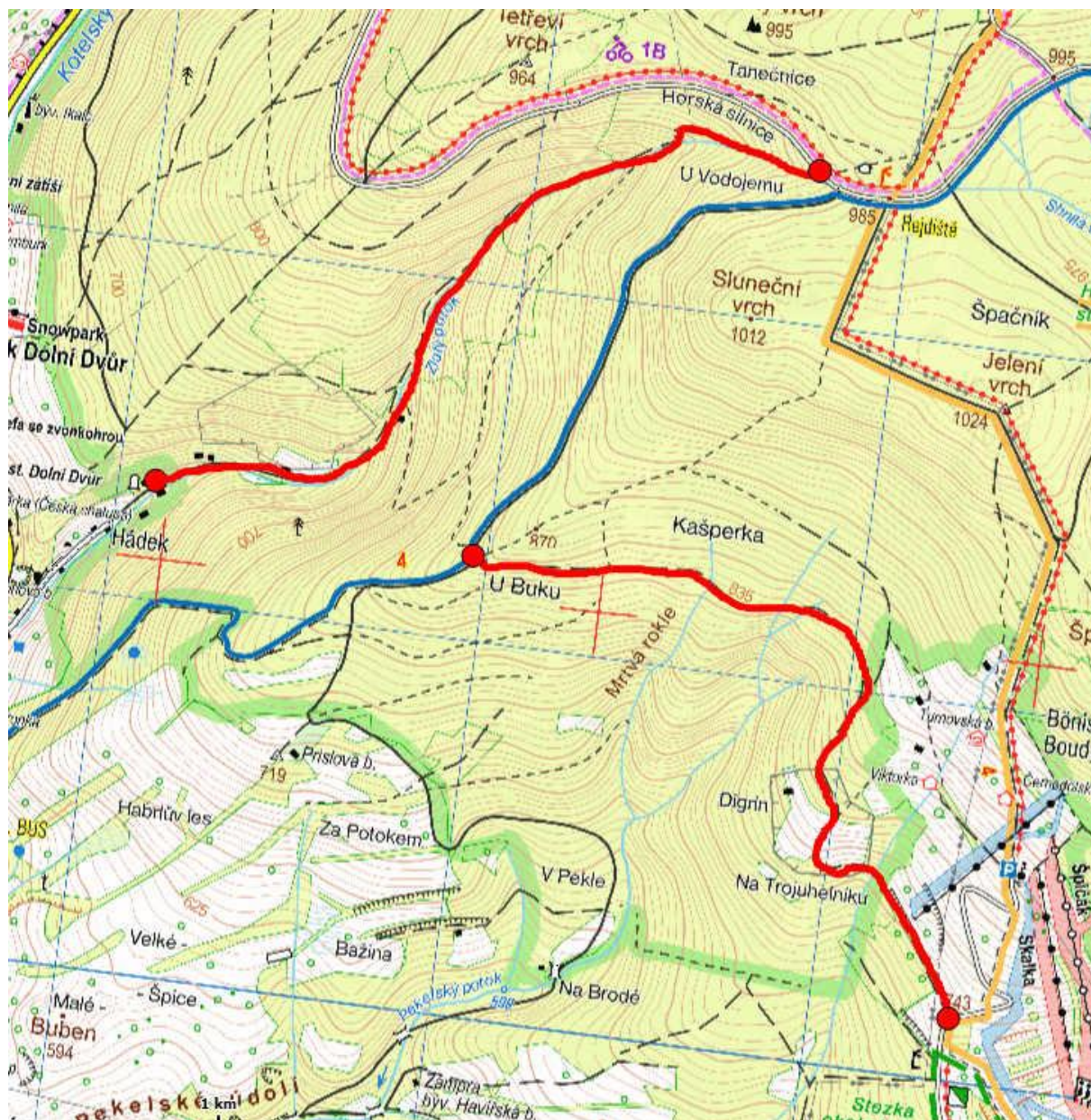
 Umístění tabulky „Zákaz vstupu“

Zvonička – Klauslův potok
Povalková
Hromovka – Michlův Mlýn



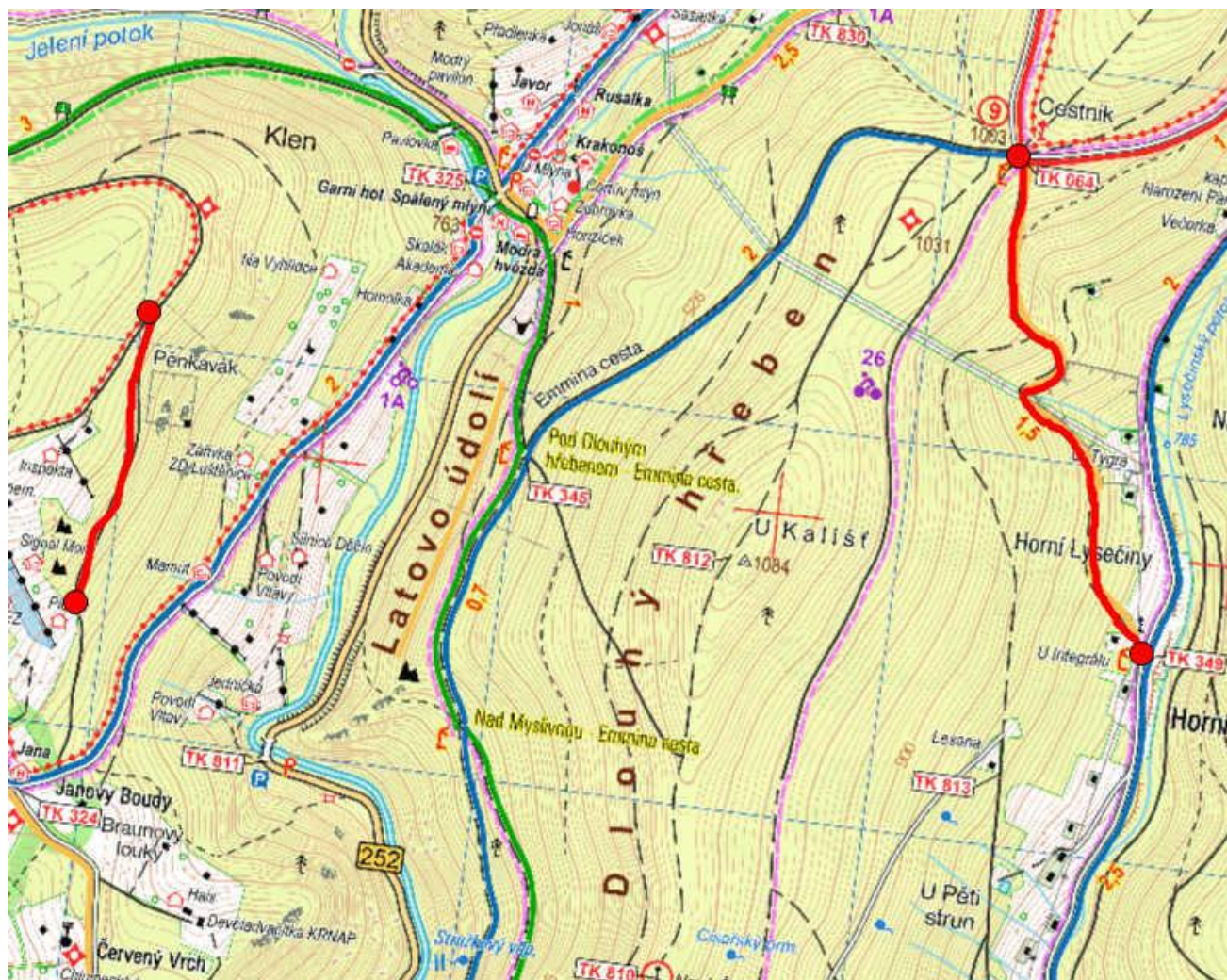
● Umístění tabulky „Zákaz vstupu“

Hádek Digrin



 Umístění tabulky „Zákaz vstupu“

Cestník – Filip
Jana bouda – Pěnkavák



● Umístění tabulky „Zákaz vstupu“