



# NEJKRÁSNEJŠÍ VÝHLEDY NA KRKONOŠE



[www.krnapp.cz](http://www.krnapp.cz)

Ministerstvo životního prostředí



STÁTNÍ FOND  
ŽIVOTNÍHO PROSTŘEDÍ  
ČESKÉ REPUBLIKY

Tento projekt je spolufinancován  
Státním fondem životního prostředí ČR  
na základě rozhodnutí ministra životního prostředí.  
[www.mzp.cz](http://www.mzp.cz) [www.sfzp.cz](http://www.sfzp.cz)



## Nejkrásnější, málo okoukané výhledy na Krkonoše

Pohled na Krkonoše z vrcholu Sněžky zažije ročně přes jeden milion lidí, proto ranní východ slunce na Sněžce bude znamenat spíš „romantiku“ v davu. Pohled z jejího vrcholu je velmi známý, a vydaří-li se počasí, je opravdu pěkný. Jedno je ale jisté – Sněžku z jejího vrcholu nevidíte.

V této brožurce vydané Správou Krkonošského národního parku najdete 22 spíše méně známých a zatím opomíjených vyhlídek a rozhleden, z nichž budete mít Krkonoše jako na dlani. Uvidíte malebná údolí, rozsáhlé luční enklávy, zalesněná území, vrcholové partie hor, horské boudy nebo městečka. Některá vyhlídková místa mají navíc silný a mnohdy skrytý příběh nebo se k nim pojí báje a pověsti.

Pro české turisty jsou téměř neznámé polské Krkonoše. Z vyhlídek, které vám předkládáme, si hory prohlédnete od západu (od Szrenice) až po východ (po Rýchory). Všechna uvedená místa jsou snadno dostupná a určitě se vyplatí vyrazit i na ta v polské části pohoří, kde se za vstup do národního parku platí. Úchvatné pohledy na panoráma Krkonoš z této nám neznámé strany za návštěvu Polska rozhodně stojí.

# ROZHLEDNA ŠTĚPÁNKA, KOŘENOV-PŘÍCHOVICE

50.7465053N, 15.3658869E



Duben: pondělí až neděle 8–16 hodin  
Květen–červen: úterý až neděle 10–17 hodin  
Červenec–srpen: pondělí až neděle 10–18 hodin  
Září–říjen: úterý až neděle 10–17 hodin  
Listopad–prosinec: pondělí až neděle 10–16 hodin  
Mimo hlavní sezonu je v pondělí vždy zavřeno



K rozhledně se dostanete z Příchovic po 1,5 km dlouhé zelené turistické trase. Cesta je vhodná i pro rodiny s dětmi k horské chatě Hvězda, dále 300 metrů po nebezpečné cestě.



30 Kč dospělá osoba, 10 Kč děti od 3 do 15 let



Západní Krkonoše, údolí Desné a Kamenice, roztroušená zástavba horských chalup až k přehradě Souš a hora Jizera v pozadí, Jizerské hory, Zvičina, Mužský, Bezděz, Ralsko a Lužické hory



Vlak: Tanvald, Velké Hamry + bus Příchovice

Bus: Kořenov, Příchovice, ZD

Auto: K rozhledně můžete vyjet autem. U chaty Hvězda je placené parkoviště, u Turnovské chaty je parkování zdarma. Nyní je u hlavní silnice zákaz vjezdu, pro hosty chaty Hvězda a Turnovské chaty je vjezd povolen



Poblíž rozhledny tradičně stojí dřevěný stánek s občerstvením s kamenným stolem a s lavičí v jejího vchodu



Kamenná rozhledna vysoká 24 m



Rozhledna Štěpánka je nejstarší novogotická kamenná rozhledna na vrchu Hvězda v Jizerských horách. Vznikala v neobvyklém časovém rozpětí let 1847–1892. Proč stavba rozhledny trvala tak dlouho? Když byla zahájena stavba horské Krkonošské silnice mezi Libercem a Trutnovem (dnes silnice I/14), stal se jejím patronem arcivévoda Štěpán Habsbursko-Lotrinský, místopředseda v Čechách v letech 1843–1847. Mladý arcivévoda se snažil podnikat kroky ke zlepšení životní situace obyvatel Krkonoš a Podkrkonoší, čímž si získal všeobecné sympatie. Když ve čtyřicátých letech 19. století postihl krkonošské Inářství úpadek, podpořil obchod stavbou zmíněné tzv. Krkonošské silnice.

Majitel panství kníže Kamil Rohan se chtěl arcivévodovi zavděčit, a tak kopec přejmenoval z původní Hvězdy na Štěpánovu výšinu a v roce 1847 začal stavět rozhlednu. Za první rok byla postavena pouze kamenná základnová část do výše cca 4 metrů a pak byly práce přerušeny, arcivévoda Štěpán byl poslán do Uher a Rohan údajně neměl k dokončení stavby už takovou motivaci. Lidé si ale našli jiné zdůvodnění. Podle pověsti prý kníže Rohan zastavil stavbu poté, co mu stará cikánka předpověděla, že dokončení rozhledny mu přinese smrt. Po tragické události, kdy část věže i s těžkým schodištěm spadla a zavalila sedmadvacetiletého mládence, převzal roku 1888 tuto nedokončenou vyhlídku do své péče Německý horský spolek pro Ještědské a Jizerské hory a rozhlednu dostavěl. Byla otevřena s velkou slávou roku 1892. Kníže Kamil Rohan skutečně zemřel, a to měsíc po jejím otevření, v úctyhodném věku 92 let.



# ROZHLEDNA HNĚDÝ VRCH, PEC POD SNĚŽKOU

50.6883408N, 15.7071006E



Květen až říjen: 9–16 hodin  
Otevřeno je v době provozu lanové dráhy na Hnědý vrch



Z Pece pod Sněžkou se vydejte po žlutě značené turistické trase směrem na Lesní bouda a následně po červené turistické trase na Liščí louku, dále po Tetřívčí hravé NS, která vás dovede k rozhledně. Lze také vyjet lanovkou z Pece pod Sněžkou na Hnědý vrch až k rozhledně.

Vhodné i pro rodiny s kočárky díky lanovce Hnědý vrch.



Zdarma



Na nejvyšší hory Krkonoš – Luční horu, Studniční horu a Sněžku. Dále se nabízí pohled na Růžovou horu, Pěnkavčí vrch ve Velké Úpě, Javor a rozlehlé ploché masivy Světlé a Černé hory. Atraktivní pohledy nabízí rozhledna také na centrum Pece Pod Sněžkou a ledovcové údolí Obrův důl



Bus: Pec pod Sněžkou

Auto: parkoviště Pec pod Sněžkou / parkovací dům Pec pod Sněžkou



Horské chaty v Peci pod Sněžkou nebo Lesní či Lyžařská bouda



Konstrukce vysoká 27 m je kombinací oceli a dřeva



Vyznavači adrenalinového sportu si mohou vyzkoušet v Bike parku Hnědý vrch různé náročné sjezdové tratě pro horská kola. Doporučujeme cyklistickou helmu, chrániče páteře a končetin a rukavice.

Na Hnědém vrchu je také začátek Tetřívčí hravé naučné stezky, která je určena pro rodiny s malými dětmi a je zaměřena na tetřívka obecného. Ten se vyskytuje zhruba nad cestou od rozhledny na Liščí louku. Stezka měří necelý jeden kilometr, takže ji hravě zvládnou i malé děti, lze se na ni vydat i s dětským kočárkem. Na sedmi zastávkách najdete nejen sedm jednoduchých informačních tabulí, ale hlavně také sedm hlavocvičných prvků. Na nich si děti vyzkoušejí, co všechno musí tetřívka zvládnout, aby přežil.



# ROZHLEDNA ČERNÁ HORA (PANORAMA)

50.6489206N, 15.7519936E



O letních prázdninách:  
každý den 10.15–16 hodin  
Mimo letní prázdniny:  
pondělí až pátek 12–16 hodin  
sobota až neděle 10–16 hodin  
Otevřeno pouze při pěkném počasí



K rozhledně se dostanete po modré a žluté turistické trase dlouhé 5,5 km z Janských Lázní, po žluté turistické trase o délce 8,3 km z Velké Úpy nebo po žluté a červené turistické trase měřící 5,5 km z Pece pod Sněžkou  
Na Černou horu lze z Janských Lázní vyjet osmimístnou kabinovou lanovou dráhou, která má i letní provoz  
Vhodné i pro rodiny s kočárky díky lanovce Černoohorský Express, lze také využít silnici z Janských Lázní



40 Kč



Panoráma Krkonoš a česká kotlina. Dvěma dalekohledy si prohlédnete detaily na vrcholu Sněžky. Z vyhlídkové plošiny jsou dále vidět Jeseníky, Orlické hory, Českomoravská vrchovina, dominanty Českého ráje i krajina v sousedním Polsku



Bus: Janské Lázně

Auto: parkování v Janských Lázních přímo u dolní stanice lanovky



Restaurace a horské boudy, kiosek u staré lanovky, restaurace v budově horní stanice kabinkové lanovky, horský hotel Černá bouda vzdálená necelý 1 km




Ocelová rozhledna vysoká 21 m





Rozhledna Panorama na Černé hoře byla vybudována v roce 1998 z původního sloupu staré lanové dráhy. Není ale první černoohorskou rozhlednou. Předcházely jí dvě dřevěné rozhledny z přelomu 19. a 20. století, které stály u Černé boudy na severním úbočí Černé hory. Černá hora se díky první turistické lanovce v českých zemích stala prvním sjezdovým areálem u nás. Lyžaři nemuseli namáhavě šlapat svah s převýšením přes 600 metrů, a sjížděli tedy Černou horu několikrát denně. Dlouhou tradici má na Černé hoře i sáňkování. Nedaleko rozhledny začíná 3,5 km dlouhá sáňkařská dráha s převýšením 560 metrů do Janských Lázní. Její název Zvonková (Zvonečková) cesta nejspíš pochází z dob, kdy byly rohačky vybaveny zvonečky, jejichž cinkot oznamoval ostatním návštěvníkům jízdu po této cestě, a tak byl i varováním před nenadálým střetem. Původní saně „rohačky“ si přinesli z Alp první osadníci a dopravovali na nich seno a dřevo. Později na nich vozili adrenalinově laděné návštěvníky. Údajně v době největšího rozkvětu sáňkování kolem roku 1855 jezdilo po Krkonoších téměř 10 000 různých saní. „Otec sáňkování“, učitel Kajetán Bayer, uspořádal první opravdové rohačkové závody s měřením času a odměnami v cíli. Staří budaři na rohačky někdy přidělali dřevěná kolečka a používali je v létě jako vozíky.



# ROZHLEDNA ŽALÝ, BENECKO

50.6581944N, 15.5723917E



Leden, únor, březen: pondělí až neděle 10–16.30 hodin  
Duben: pondělí až pátek – ZAVŘENO; sobota a neděle 10–16 hodin  
Květen: pondělí – ZAVŘENO; úterý až neděle 10–17 hodin  
Červen: pondělí – ZAVŘENO; úterý až neděle 10–17 hodin  
Červenec, srpen: pondělí až neděle 10–17.30 hodin  
Září: pondělí – ZAVŘENO; úterý až neděle 10–17 hodin  
Říjen, listopad, prosinec: pondělí až pátek –ZAVŘENO;  
sobota a neděle 10–16 hodin



Na rozhlednu vede od Benecka červená turistická trasa souběžně se stezkou Hravá NS Sojčí. Nebo můžete využít lanovku skiareálu Herlíkovice, která vás vyveze prakticky přímo k rozhledně.  
Vhodné i pro rodiny s kočárky díky lanovce Herlíkovice.



Základní vstupné – 60 Kč, Děti (do 5,99 let), ZTP, ZTP/P – zdarma  
Děti (6–14,99 let) – 30 Kč, Studenti (do 26,99 let) – 30 Kč  
Senioři (63+) – 30 Kč



Podkrkonoší, pásmo Krkonoš, vrcholové partie Jizerských hor, Ještěd, Trosky.  
Při dobré viditelnosti lze zahlédnout i Králický Sněžník



Bus: Benecko, Zlatá vyhlídka  
Auto: parkoviště Benecko



Horská bouda Žalý; v dubnu, listopadu a prosinci je restaurace uzavřena, možnost občerstvení v rozhledně



Kamenná rozhledna vysoká 18 m



Rozhlednu na Předním Žalém nechal postavit hrabě Jan Nepomuk Harrach, podnikatel a mecenáš evropského formátu. Významně se zasloužil o rozvoj turistiky v Krkonoších. Velkou pozornost věnoval zdokonalení turistických tras v západních a středních Krkonoších. Dnešní Harrachova cesta vedoucí z Harrachova údolím Mumlavy k Labské boudě a do Špindlerova Mlýna-Bedřichova je nejstarší krkonošskou turistickou cestou.

Na místě kamenné rozhledny původně stála 15 metrů vysoká kovová rozhledna se strmým točitým schodištěm uprostřed. Vedle této rozhledny nechal Jan Nepomuk hrabě Harrach postavit dřevěnou výletní restauraci s verandou. Po čtyřech letech byla konstrukce rozhledny rozebrána, protože byla již v havarijním stavu.

Současná kamenná rozhledna byla otevřena v roce 1892 a na počest rakouského císaře Františka Josefa I. nesla jeho jméno. Na slavnostním zahájení byla oficiální delegace Klubu českých turistů, rozhledna se stala symbolem české turistiky.



# KOTELSKÁ VYHLÍDKA, BENECKO

50.6480533N, 15.5325697E



Volný přístup po celý rok



K vyhlídce se dostanete po 2,6 km dlouhé červeně značené turistické trase z centrálního parkoviště Benecko nebo z 2 km vzdálených Dolních Štěpanic, také po červené turistické trase. Cesta je vhodná pro rodiny s kočárky.



Zdarma



Kotel, Lysá hora, okolí Benecka



Bus: na Benecko linkovými autobusy z Jilemnice a Vrchlabí, linka č. 1  
Krkonošských cyklobusů  
Auto: centrální parkoviště Benecko



Hotel Skalka, Benecko



Vyhlídká bez rozhledny



Nedaleko vyhlídky se nachází ves Horní Štěpanice, jedna z nejstarších obcí západních Krkonoš. Vznikla ve druhé polovině 13. století při kolonizaci Krkonoš, současně se založením hradu. Z něj se dochovaly zbytky zdí a terénní pozůstatky opevnění a staveb, které jsou chráněny jako kulturní památka. Horní Štěpanice zdobí celá řada rozmanitých památek lidové architektury. Právě díky nim byla v roce 1995 víska vyhlášena památkovou rezervací vesnického typu. Štěpanice byly vesnicí muzikantů, ševců, kovářů a také se zde v jedné v chaloupce vyráběla „honcouka“ – kořalka ochucená celou řadou lesních plodin; jednou z příchutí byla třeba šíškouka, ochucená výluhem z nezralých smrkových šišek.



# VYHLÍDKOVÉ MÍSTO MEDVĚDÍN, ŠPINDLERŮV MLÝN

50.7416039N, 15.5820089E



Volný přístup po celý rok



Lanovkou ze Špindlerova Mlýna, ke které vede ze středu města modrá turistická trasa pohodlnou cestou po pravém břehu Labe. Pěšky i na kole vás na Medvědín dovede cesta z Horních Míseček, odkud se dáte po žluté turistické trase k Jilemnické boudě a poté budete pokračovat po červené turistické trase k vrcholu.

Vhodné i pro rodiny s kočárky.



Zdarma



Nádherný výhled na krkonošské hřbety s dominantou Sněžky



Bus: Špindlerův Mlýn, Horní Mísečky nebo zastávka Zlaté návrší, Horní Mísečky

Auto: parkoviště u spodní stanice lanovky na Medvědín ve Špindlerově Mlýně, Horní Mísečky (placené), Dolní Mísečky (zdarma)



Mnoho možností v okolí spodní stanice lanovky



Vyhledka bez rozhledny



Necelých 0,5 km od vrcholu Medvědína ve směru k Vrbatově boudě se na červené trase nachází kouzelné místo s poněkud kuriózním názvem Svinské louže. Označuje mělké a úzké sedlo, které odděluje Medvědína od Zlatého návrší. Současně se název používá pro malé rašeliniště v tomto sedle, částečně skryté v lesním porostu. Jezírka jsou obklopena charakteristickou vegetací rašelinišť, v níž převládá suchopýr pochvatý. Přes sedlo vede turistická stezka po dřevěném chodníku. Místy se mezi stromy otevírají krásné výhledy, např. na Vysoké kolo. Název Svinské louže je odvozen od bahenních koupelí, kterým se tu měla a má oddávat černá zvěř, tedy divoká prasata.

Přes Svinské louže vede Medvědí stezka, na které můžete potkat medvědy. Naučná stezka v délce 8,5 km je vhodná pro rodiny s dětmi, je přístupná během letního provozu lanovek, má sedm interaktivních zastavení a na každém zastavení čeká jeden z medvědů, někteří se jen tak vyhřívají na sluníčku, někteří chodí rádi na túry, jiní zase milují lyžování.



# HUSOVA BOUDA, PEC POD SNĚŽKOU

50.6710581N, 15.7271442E



Volný přístup po celý rok



K vyhlídce se dostanete po 2,7 km dlouhé modré turistické trase a zároveň po cyklistické trase K20 z Pece pod Sněžkou. Vhodné i pro rodiny s kočárky.



Zdarma



Na město Pec pod Sněžkou, Sněžku, Luční horu, Studniční, Růžovou a Liščí horu, Liščí louku, Hnědý vrch, Modrý a Zelený důl



Bus: Pec pod Sněžkou (2,7 km)

Auto: parkovací dům Pec pod Sněžkou, parkoviště P4



Husova bouda, Pražská bouda, restaurace a boudy v Peci pod Sněžkou a na Lučinách



Vyhlídká bez rozhledny





Původní horskou zemědělskou boudu založil v roce 1830 na rozhraní Lučín a Vysokého svahu Josef Bönsch. O sto let později vyrostl na místě původního domu třípodlažní hotel s kapacitou 50 lůžek, který tehdejší majitel Johann Ettrich pojmenoval Koppenblickbaude – Bouda s výhledem na Sněžku.

Po roce 1945 ji zabavil československý stát a přejmenoval na Husovu boudu podle Mistra Jana Husa a po roce 1948 byla svěřena odborům k rekreaci pracujících. Přes několik dílčích přestaveb se zachovala v podstatě ve stejné podobě, jakou měla v době svého vzniku.

V její těsné blízkosti se nachází samoobslužná budka, kde si můžete v letních měsících načepovat pivo nebo malinovku, a do otvoru na mince vhodíte uvedenou částku. Na zimu majitelé budku uklízejí, asi by v mrazech a závějích nefungovala.

Jeden z nejpěknějších výhledů na Sněžku, Studniční horu, Růžovou horu, Pec pod Sněžkou.



# SLUNEČNÁ STRÁŇ, SVOBODA NAD ÚPOU

50.6313292N, 15.8239103E



Volný přístup po celý rok



K vyhlídce vzdálené ze Svobody nad Úpou 1,5 km se dostanete po žluté a zelené turistické trase a cykloturistické trase K26A.

Vhodné i pro rodiny s kočárky, a to po Zlaté cestě vedoucí 4,5 km po červeně značené turistické trase z Mladých Buků k rozcestníku Slunečná stráň- rez., dále po nezpevněné cestě.



Zdarma



Černá hora, Modré kameny, Sněžka, Studniční hora, Růžová hora



Vlak + bus: Svoboda nad Úpou (1,5 km) Auto: parkoviště Svoboda nad Úpou (1,5 km), parkoviště Mladé Buky (4,5 km)



Restaurace Svoboda nad Úpou



Vyhlídky bez rozhledny



Pro slatinné a rašelinné louky s mnoha druhy ohrožených rostlin byla Slunečná stráň vyhlášena přírodní památkou. Na přelomu května a června se louka rozzáří růžovo-fialovými květy prstnatce májového, nejznámější krkonošské orchideje, mezi nimiž vykukují bílé chomáčky suchopýru úzkolistého.

Poblíž vyhlídky se ve vzdálenosti necelých 10 minut chůze směrem ke Svobodě nad Úpou nachází naučná stezka Svobodský kras s Medvědí jeskyní, objevenou při těžbě vápence. Toto nové návštěvnické místo s lavičkami doplňují cedule s informacemi o vápenci, jeho vlivu na okolní přírodu, zpracování a využití. Dnes se jedná o lokality s výskytem vzácných druhů rostlin a živočichů vázaných na vápenc. Druhým tématem stezky je Medvědí jeskyně, u které se našly kosti medvěda hnědého a mnoho kůstek netopýrů. Tím je Medvědí jeskyně nejbohatší paleontologické naleziště v Krkonoších



# VÝHLED NAD RÝCHORSKÝM KŘÍŽEM, HORNÍ MARŠOV

50.6602736N, 15.8581697E



Volný přístup po celý rok



K vyhlídce se dostanete po žluté turistické trase z parkoviště v Horním Maršově a následně u rozcestníku Kutná-Rýchory po zelené turistické trase směrem na Žacléř nebo po cyklotrase K26 vedoucí z Mladých Buků. Další trasa vede z parkoviště Stachelberg, Babí po cestě Bratří Čapků, dále po žluté turistické trase dlouhé 5,4 km. K výhledu vede též cyklotrasa K26D.



Zdarma



Sněžka, Studniční hora, Svorová hora



Bus: Žacléř, Prkenný Důl (4,7 km) / Trutnov, Babí (4,3 km) / Horní Maršov, most (4,5 km)

Auto: parkoviště Skiareál Arrakis Žacléř-Prkenný Důl (4,7 km) / parkoviště Stachelberg (4,4 km)



Rýchorská bouda



Vyhlídka bez rozhledny



Své jméno si místo získalo díky baroknímu kříži z roku 1804. Nachází se v sedle mezi horou Mravenečník a hřebenem Rýchor, na území Krkonošského národního parku, na cestě Bratří Čapků. Rýchory, málo navštěvovanou nejvýchodnější část Krkonoš západně od Žaclěře, tvoří pás širokých zalesněných hřbetů. Na úbočí hřebene se v 16. až 18. století těžilo zlato a odtud pramení starší název Zlaté Rýchory. Ve vyšších polohách se tady po druhé světové válce vyvinul pastevní les s bizarními buky. Byla zde také jedna z prvních rezervací v Krkonoších – Rýchorská květnice.

U Rýchorské boudy začíná naučná stezka Rýchory. S odbočkou k Rýchorské studánce má 10 zastávek, prochází Dvorským lesem, po turisticky značených cestách a vrací se nad Sněžnými Domky zpět.



# SNĚŽNÉ DOMKY

50.6533750N, 15.8645558E



Volný přístup po celý rok



Na vyhlídku se vydáme po zelené turistické trase z Žacléře až k Rýchorskému kříži a dále po žluté turistické značce – trasa je dlouhá 6 km. Další trasa vede z parkoviště Babí-Stachelberg po cestě Bratří Čapků a dále po žluté turistické trase a je dlouhá 4,3 km. K výhledu vede též cyklotrasa K26D.



Zdarma



Vraní hory, žacléřský zámek, Lubawka



Bus: Žacléř, Prkenný Důl (4,7 km) / Trutnov, Babí (4,3 km)

Auto: parkoviště v Žacléři / parkoviště Babí, Stachelberg



Rýchorská bouda



Vyhlídku bez rozhledny



Enkláva Sněžných Domků je protáhlá louka v nadmořské výšce 950–1 000 m. Nabízí poutavé výhledy do údolí za hranice s Polskem, na žacléřský zámek a na méně známé, ale krásné Vraní hory s dominantou Královeckého Špičáku. Dříve zde žili a hospodařili lidé, kteří s úspěchem užívali sebe i domácí zvířectvo a vedle pastvy a kosení sena dovedli i vypěstovat brambory a oves. Z původních čtyř stavení zůstaly do dnešních dní pouze dvě chalupy.

Životní osudy dřevěných chalup postavených na málo přístupných místech a s půdami napěchovanými senem byly v dobách svíček, petrolejek a otevřeného ohně zpečetěny dřívě či později „zásahem červeného kohouta“. Nenasytné plameny zasáhly většinou celé stavení, stěžej se povedlo vyvést dobytek.

Na louce pramení Sněžný potok. Název Sněžné Domky pochází z německého Weiselt a má svůj původ v silné pokrývce sněhu, která v těchto místech zůstává ležet nejdéle v regionu. Okolo Sněžných Domků prochází i naučná stezka Rýchory. Návštěvníci si mohou doplnit zásoby vody z nedalekého Amortova pramene.



# BOUDA NA PLÁNI, ŠPINDLERŮV MLÝN-PŘEDNÍ LABSKÁ

50.7027842N, 15.6253642E



Volně přístupná kdykoli



Ze Špindlerova Mlýna 5,1 km po zelené turistické trase, dále po cestě Mechová pěšinka + cyklotrasa č. K1A a následně K17A.

Ze Strážného 5,3 km ke Krásné Pláni po žluté turistické trase, následně po modré turistické trase k rozcestníku Bouda Na Pláni nebo po cyklotrase č. K1 vedoucí ze Strážného a následně K17A.

Vhodné i pro rodiny s kočárky díky lanovce Špindlerův Mlýn-Sv. Petr – Pláň.



Zdarma



Stoh, Zadní Planina, Friesovy Boudy



Bus: Strážné, nám (5,5 km) / Špindlerův Mlýn, Skiareál Svatý Petr

Auto: parkoviště Centrál, Špindlerův Mlýn (5,1 km) / parkoviště Strážné „náměstí“ (5,3 km)



Restaurace Na Pláni



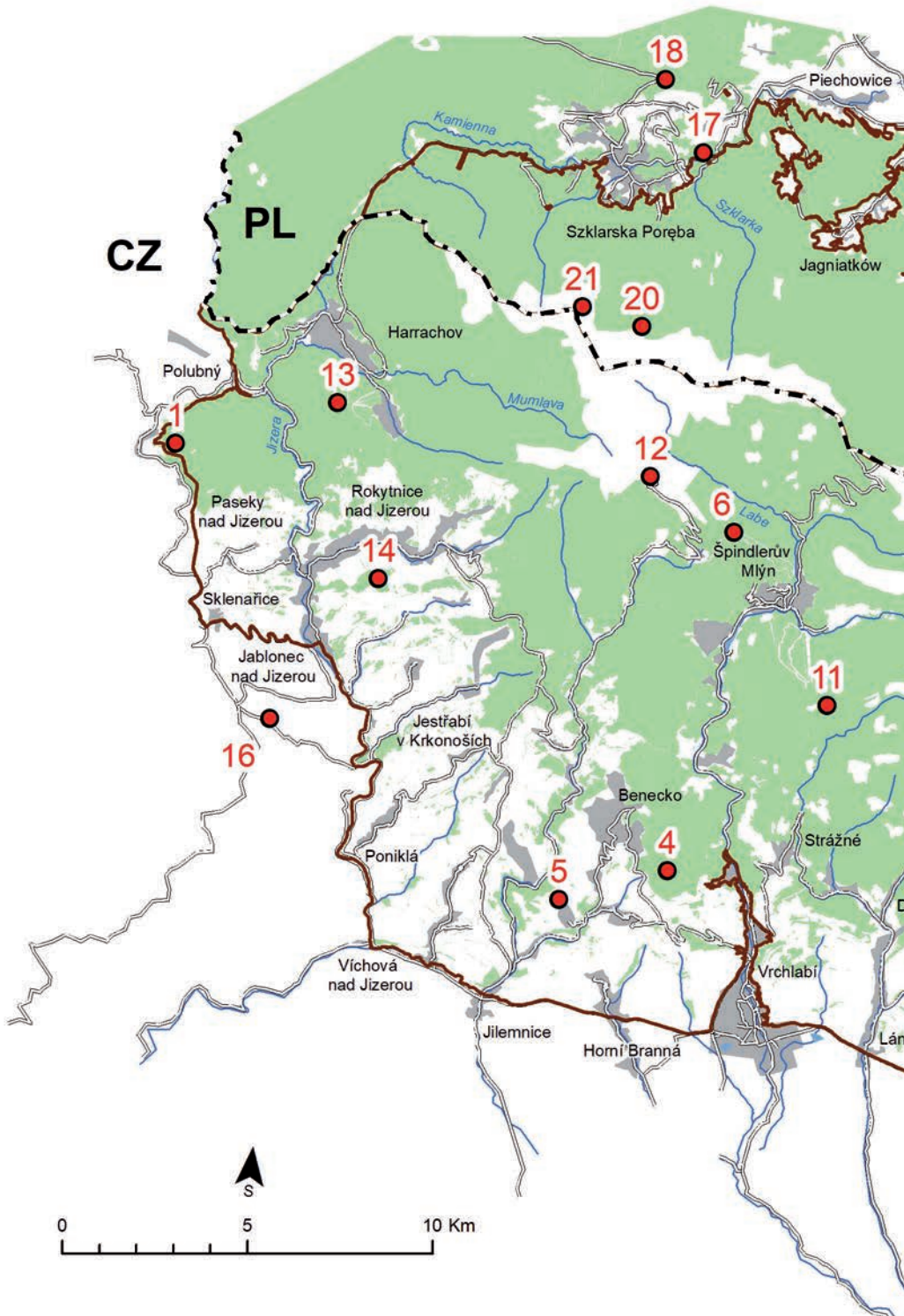
Vyhlídká bez rozhledny





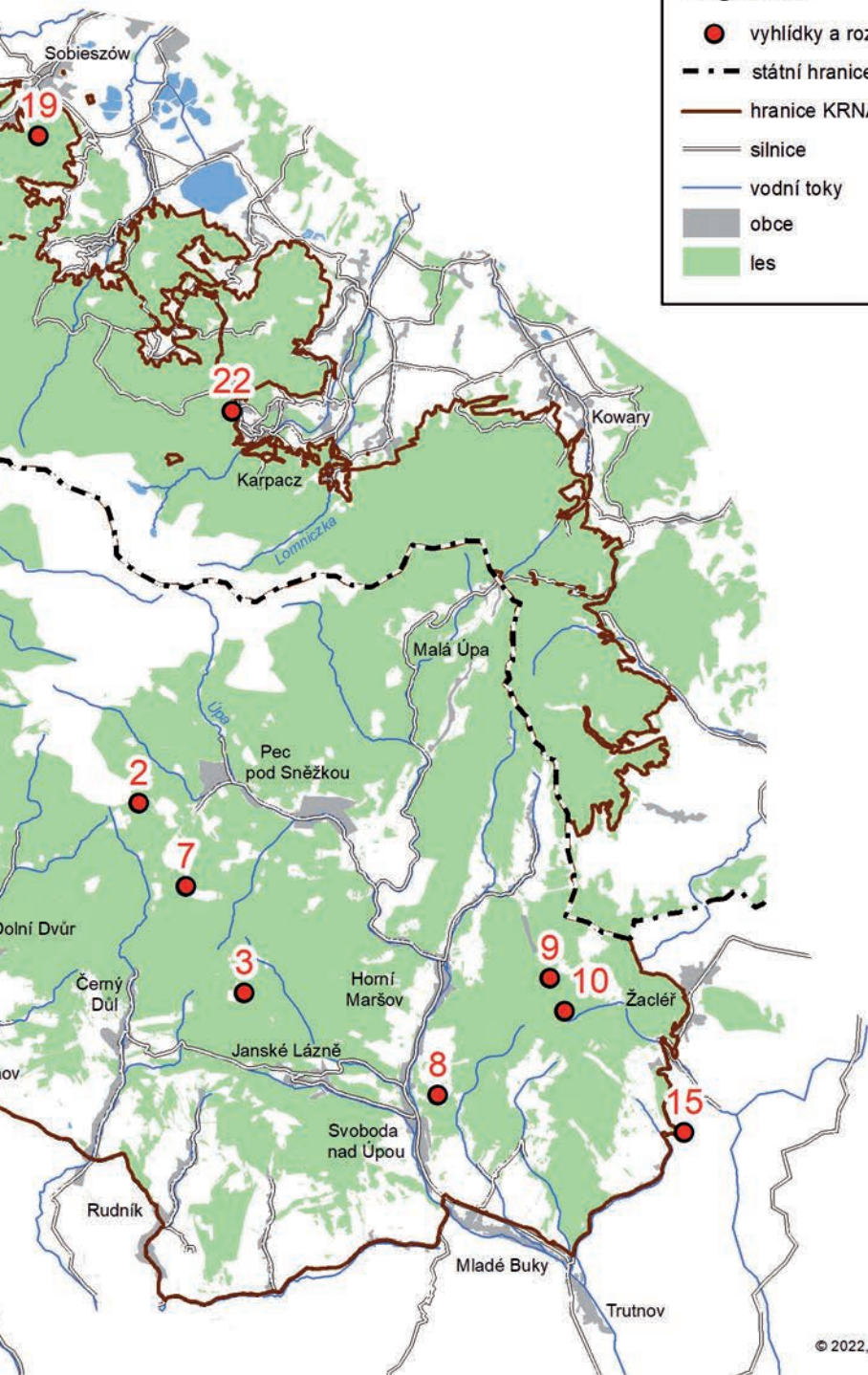
Nedaleko boudy Na Pláni je Jelení hravá naučná stezka, kterou zřídila Správa Krkonošského národního parku. Začíná nedaleko horní stanice lanovky Pláň. Celkem měří asi tři čtvrtě kilometru a není okružní. Vede po zpevněné šotolinové cestě a je bezbariérová. Stezka je tematicky věnována našemu největšímu zvířeti – jelenovi. Na stezce je rozmístěno sedm zastavení s informačními panely, které jsou doplněny o interaktivní herní prvky pro děti, kde si mohou ověřit informace, které se s rodiči na tabuli dočetli. Hned první zastavení nás seznamuje s mysliveckou mluvou a pojmy, kterými myslivci označují části jeleního těla. Na dalších zastaveních se například dozvíme, co jelen jí v létě a co v zimě, kdo je jeho největší nepřítel, jak rychle dokáže běhat, kolik kilogramů váží jeho paroží a jak probíhá jeho vývoj, a na závěr se můžeme jako jeleni vyfotit. Na jednom ze zastavení si také děti mohou na dřevěném xylofonu zahrát známou písničku „Na tý louce zelený...“





## Legenda

-  vyhlídky a rozhledny
-  státní hranice
-  hranice KRNAP a KPN
-  silnice
-  vodní toky
-  obce
-  les



# VYHLÍDKA VRBATOVO NÁVRŠÍ

50.7525953N, 15.5478172E + Mohyla Hanče a Vrbaty



Volný přístup po celý rok



K vyhlídce se vydáme po Staré vozové cestě 3,7 km z Horních Míseček + cyklotrase č. K13 nebo po Bucharově cestě vedoucí od horní stanice lanové dráhy Medvědíň (3,2 km). Vhodné i pro rodiny s kočárky po Masarykově silnici vedoucí z Horních Míseček.



Zdarma



Labský důl, Sněžka, Studniční a Luční hora, Kozí hřbety, Liščí a Černá hora



Bus: Vítkovice, Zlaté návrší

Auto: parkoviště Horní Mísečky



Vrbatova bouda, horské boudy na Horních Mísečkách, Labská bouda



Vyhlídká bez rozhledny



S místem jsou spjaty osudy Václava Vrbaty a Bohumila Hanče, kteří nedaleko odtud zahynuli ve vánici během závodu na 50 km, a jejich skutečného přítele Emerica Ratha. O této tragické události vypráví film Poslední závod z roku 2022.

Na červeně značené turistické trase vedoucí z Harrachových kamenů na Dvoračky uvidíte u cesty tzv. Růženčinu zahrádku – nepravidelný kruh o průměru více než 30 m, vytvořený z nasucho skládaného místního kamene. Legendy hovoří o obětišti pohanů, skutečnost ukazuje na historii nejspíš jen docela krátkou, ale o vzniku zahrádky nevíme vůbec nic.



# VYHLÍDKA NA ČERTOVĚ HOŘE, HARRACHOV

50.7612189N, 15.4254514E



Volný přístup po celý rok



K vyhlídce se dostanete po Televizní cestě, poté po zelené a modré turistické trase (3,3 km) + cyklotrase č. K1A, K7, K4 a K4B.

Vhodné i pro rodiny s kočárky díky lanovce Delta vedoucí z Harrachova na Čertovu horu.



Zdarma



Harrachov, v dálce vrcholky polských Krkonoš i Jizerských hor



Vlak: Harrachov

Bus: u Ducha hor, Harrachov

Auto: centrální parkoviště Harrachov



Kiosek na Čertově hoře, restaurace v Harrachově



Na Čertově hoře je několik pěkných vyhlídek, nejkrásnější pohled se naskytne na dřevěné rozhledničke kousek pod Čertovou horou



Z Čertovy hory je krásný panoramatický výhled na Harrachov, město s bohatou sklářskou historií, lyžařskou tradicí a rodem Harrachů.

Dominantou města je mamutí můstek, který je jedním ze šesti mamutích můstků na světě. Jeho konstrukční bod je 185 m, nájezd měří 122,5 m, průměrná nájezdová rychlost se pohybuje okolo 101 km/h. Rekord tohoto můstku je 214,5 metru. V březnu 1980 byl mamutí můstek otevřen prvními závody. Areál byl dokončen v roce 1982 a již v roce 1983 zde místní rodák Pavel Ploc překonal světový rekord výkonem 181 metrů. Tehdy byl harrachovský mamutí můstek považován za nejlepší na světě. Můstek se však začal potýkat s řadou problémů. Lesní kalamita znamenala odlesnění svahu a hlavním „nepřítelem“ skoků se staly silné větrné poryvy, při kterých se skákat nedalo. Stavěly se nové a pevnější protivětrné bariéry, zmodernizovalo se zázemí. Několikrát se zde uskutečnil závod Světového poháru, čtyřikrát se tu bojovalo o tituly mistrů světa. Leč dnes je mamutí můstek pouze turistickou atrakcí čekající na „živou vodu“. Kromě mamutího můstku jsou v areálu další čtyři skokanské můstky.



# VYHLÍDKA STRÁŽ, ROKYTNICE NAD JIZEROU -DOLNÍ ROKYTNICE

50.7199522N, 15.4492356E



Volný přístup po celý rok



Na vyhlídku lze vyrazit po zeleně značeném poznávacím okruhu (délka cca 4 km). Další varianty: červená turistická trasa přímo z Františkova. Příjemná procházka bude v tomto případě dlouhá 3 km. Nebo po červené turistické trase vedoucí z Jablonce nad Jizerou (3 km), po cyklotrase č. 4174.

K vyhlídce Strážník se pohodlně dostanete i s kočárkem.



Zdarma



Úžasné panoráma s Kotletem, Lysou horou a Rokytnicí, Vysoké nad Jizerou



Bus: Rokytnice nad Jizerou, nám. / Jablonec nad Jizerou

Auto: parkoviště P4 v Horní Rokytnici a parkoviště nad Františkovem / parkoviště Letná Jablonec nad Jizerou



Restaurace a horské boudy v Rokytnici nad Jizerou / Jablonci nad Jizerou



Čtyři vyhlídky inspirované rokytnickým městským znakem – Medvěd, Horník, Liška, Ovce





Vrch Stráž nebo i Strážník, jak se mu také říká, byl jedním z míst, kde se při vpádu nepřátelských vojsk vysílaly ohňové a kouřové signály o nepříteli překračujícím hranici naší země. Kouřový signál pak přejímaly další hlídky na Kozákové a hlouběji v Čechách. Na skalách Strážníku jsou čtyři moderní vyhlídky inspirované rokytnickým erbem symbolizujícím čtyři vesnice, které se v dávných časech spojily v město Rokytnice. Dolní Rokytnici představuje medvěd držící listinu; je spojen s nejstarší částí obce, kdy zdejší divoké lesy obývali vlci a medvědi. Horní Rokytnici symbolizuje ovce – sehrála v dobách osídlování důležitou roli, a to jako zdroj vlny pro výrobu přádky na tkaní látek. Horník symbolizuje těžbu rud v Rokytnu již za dob tehdejšího vlastníka panství Albrechta z Valdštejna. Františkov zastupuje liška. Tady můžeme pouze spekulovat, zda souvisí s tím, že Františkov má nejmenší hustotu osídlení.



# ROZHLEDNA ELIŠKA U STACHELBERGU

50.6294628N, 15.9113389E



Volný přístup po celý rok – uzavřena v případě sněhu a námrazy



Návřší Stachelberg nad místní částí Trutnov-Babí, 10 km na sever od Trutnova. K rozhledně Elišce se pohodlně dostanete i s kočárky.



Zdarma



Jestřebí hory, Libavské sedlo, Vraní hory, Orlické hory, Zvičina, Rýchory



Vlak: Křenov (3,6 km)

Bus: Trutnov, Babí, pevnost (0,6 km)

Auto: parkoviště Stachelberg



V blízkosti pečotního srubu pevnosti Stachelberg najdete sezonně otevřené občerstvení s posezením / Rýchorská bouda cca 6 km po červené turistické trase (cesta Bratří Čapků) či po cykloturistické značce K26B a dále po KB26D



Je vysoká 24,5 m a tvoří ji dřevěná konstrukce s ocelovými prvky



Jméno rozhledny Eliška je připomenutím české a polské královny Elišky Rejčky (Richenzy), která dodnes představuje symbol spojení českého a polského státu. Narodila se do královské rodiny, jejími rodiči byli polský král Přemysl II. a švédská princezna Richenza. Jako patnáctiletá se stala manželkou jednoho z nejbohatších panovníků Evropy, krále Václava II., a následně byla korunována na královnu českou a polskou. Jako královna, která později ovlivňovala státní politiku, se Eliška Rejčka výrazně zapsala do české historie. Mezi její věnná města se zařadil i nedaleký Trutnov.

U rozhledny Eliška se nachází Stachelberg, jedna z největších vojenských pevností z II. světové války v Česku. Můžete si ji prohlédnout nejen zvenku, ale i zevnitř, když sestoupíte do 52 metrů hlubokého podzemí. Zde se nalézají několik sálů v různých fázích budování.



# VYHLÍDKA MÁRINKA U VYSOKÉHO NAD JIZEROU

50.6830981N, 15.4147333E



Volný přístup po celý rok

---



K vyhlídce se dostanete po Vysockém okruhu (1,5 km) nebo cyklotrasách č. 17A, 4295, GW Jizera. K vyhlídce se pohodlně dostanete i s kočárky.

---



Zdarma

---



Západní Krkonoše s Kotle, Zlaté návrší, Kozí hřbety

---



Bus: Vysoké nad Jizerou, nám.

Auto: parkoviště ve Vysokém nad Jizerou

---



Restaurace ve Vysokém nad Jizerou

---




Pohodlná lavička pod lípou, snadno dostupná v letních i zimních měsících



Podle pověsti vedla na vyhlídku chodba loupeživých rytířů z hradu Nístějka. Místo s úchvatným výhledem na Krkonoše si vybrali i nešťastní rodiče studenta bohosloví, utonuvšího v Litoměřicích v Labi. Kříž byl vztyčen roku 1848 manžely Háskovými, podle domu Márinkovými. Pokud bylo na vesnici více rodin se stejným příjmením, tak se k příjmení dával tzv. příšlapek – přezdívkou, aby se lidé mezi sebou snáze rozeznali, např. podle řemesla nebo místa, kde žili. Manželé Háskovi, podle domu Márinkovi, tedy žili v domě po rodině pana Márinky. Často a rád tudy chodil i básník Viktor Dyk.

Přes vyhlídku Márinka vede Vysocký naučný okruh, který začíná na náměstí. Z náměstí nás cesta zavede k budově, kde působí Divadelní spolek Krakonoš s nejstarší tradicí ochotnického divadla v republice. Ochotnické divadlo se zde bez větších přestávek hraje již od roku 1786. Dále pokračujeme po cestě, která nás dovede ke zřícenině se zvláštním jménem Nístějka, opředené tajemstvím a bohatou historií. Samotný název mohl mít několik významů – mohl být odvozen od nístěje, spodní části hutní pece, či může také znamenat pec u kamen. Od zříceniny sestoupíme k cestě, která nás zavede zpět do Vysokého..



# ZŁOTY WIDOK, SZKLARSKA PORĘBA, POLSKO

50.8322481N, 15.5529208E



Volný přístup po celý rok



K vyhlídce se dostanete po černé turistické trase, poté po cyklotrase č. 12 a č. 1 k místu Grób Ducha Gór (necelý 1 km). Z parkoviště tam vede také cyklotrasa č. 3, 12 a poté č. 1.



Zdarma



Vysoké kolo, Sněžné jámy, Tvarožník, Szrenica, Sněžka, Hala pod Łabskim Szczytem



Bus: Szklarska Poreba, Wodospad  
Auto: parkoviště Szklarka



Kiosek u parkoviště, restaurace ve Szklarské Porebě



Strmý skalní sráz vysoký až 20 m nad údolím Kamienné s vybudovaným chodníkem, zábradlím a panoramatickou mapou



Dle pověsti sem byl Karkonosz neboli Duch Gór vyhnán zlými lidmi ze svého sídla na Równi pod Śnieżką. Při pohledu na své milované hory tady zemřel žalem a našel zde místo věčného odpočinku, jež připomíná nedaleký památník s názvem Růbezahl.

První grafickou podobu Krakonoše známe z malované mapy Martina Helwiga z 16. století. Zobrazil ho jako jelena opírajícího se o sukovici s orlím zobanem a lvím ocasem a opatřil ho jménem Růbezahl. Od roku 2010 je toto místo součástí tří tematických stezek: Waloňského, Ducha Gór a trasy Sztaudyngera.



# ZAKRĘT ŚMIERCI (ZATĄČKA SMRTI), SZKLARSKA PORĘBA, POLSKO

50.8487736N, 15.5350489E



Volný přístup po celý rok



Vyhledka se nachází necelých 200 m od parkoviště



Zdarma



Panoráma Krkonoš, Jelenohorská kotlina, Szklarska Poreba



Bus: Szklarska Poręba, Zakręt Śmierci  
Auto: parkoviště Stara Kamienica



Restaurace ve Szklarské Porębě, kiosky na parkovišti



Zatáčka v nadmořské výšce 775 m o téměř 180 stupních a poloměru 30 m





Zatáčka na tzv. Sudetské silnici byla za 2. světové války vybudována jako vojenský objekt. Stavba měla pod vozovkou speciální komory pro instalaci výbušnin, a tak ji bylo možné snadno a rychle vyhodit do povětří. Nechvalnou pověst získala zatáčka po roce 1945 kvůli vysokému počtu autonehod způsobených neopatrnými řidiči osobních a nákladních aut.

I přes tuto pohnutou minulost se místo rychle stalo pro krásné výhledy nejen na Krkonoše velmi oblíbeným a vyhledávaným turistickým cílem.



# CHOJNIK (NĚMECKÝ KYŇAST) POBLÍŽ JELENIEJ GÓRY-SOBIESZÓWA, POLSKO

50.8337172N, 15.6438194E + 50.8330800N, 15.6446744E



Leden až březem, listopad, prosinec: 10–16 hodin

Duben až květen, září, říjen: 10–17 hodin

Červen až srpen: 10–18 hodin

---



Na vyhlídku se dostanete po černé turistické značce (2,1 km)

---



Vstupné do Karkonoského Parku Narodowego činí 8 zł (cca 45 Kč), cena pro děti od 8 let, studenty, penzisty a zdravotně postižené je poloviční, tedy 4 zł (cca 23 Kč) za den.

Vstupné do hradu: 10 zł (cca 50 Kč)

---



Okolí Jelení Hory, Jizerské hory, hřebeny Krkonoš

---



Bus: Sobieszów, Bronisława Czecha

Auto: parkoviště Jelenia Góra-Sobieszów

---



Karczma Chojnik přímo vedle hradu, Zajazd pod Chojnikiem

---



Hradní zřícenina je situovaná jihozápadně od Jeleniej Góry nad obcí Sobieszów



Chojnik představuje historický skvost s bohatou historií. Jeho hlavním posláním bylo bránit vstupu do Krkonoše ze severu. Tento úkol plnil důstojně, nikdy nebyl dobyt.

Chojnik je také obestřen řadou legend. Ta nejznámější hovoří o krásné, byť pyšné a rozmařilé princezně Kunegundě. Když nadešel čas jejích vdavek a vybírala si budoucího chotě, dala si podmínku: její nápadník musí na koni v brnění objet třikrát hradby celého hradu. Žádný z nápadníků neuspěl, všichni se zřítily ze strmých skal a nešťastně zahynuli. Nakonec jeden statečný rytíř onu podmínku splnil, ovšem o princeznu neměl zájem, byl totiž šťastně ženatý a jen chtěl ukončit princeznu rozmarnost. Kunegunda se nedokázala s porážkou smířit, a tak se vrhla dolů z hradní věže. Každoročně se tu v září konají rytířské turnaje „O zlatý kaštanový pás hradu Chojnik“ s ukázkami tradičních řemesel.

Hrad Chojnik se nachází na území Karkonoského Parku Narodowego.



# VYHLÍDKOVÉ MÍSTO HALA POD ŁABSKIM SZCZYTEM, SZKLARSKA PORĘBA, POLSKO

50.7885011N, 15.5374900E



Volný přístup po celý rok



K vyhlídce se dostanete po černé, dále po zelené a žluté turistické trase z nejbližšího parkoviště (6 km) nebo po cyklotrase 3. Trasa Radiowej Trójky a dále po žluté turistické trase Szklarska Poręba – Śnieżne Kotły (5,2 km ze stejného parkoviště).



Zdarma



Panoráma Szrenice, Szklarské Poręby a svahů Jizerských hor, údolí Jeleniej Góry a svahů Vysokého kola



Bus: Szklarska Poręba-Marysin

Auto: parkoviště Szklarska Poręba-Marysin




Schronisko Pod Łabskim Szczytem, schronisko na Szrenici, Labská bouda



Rozsáhlá horská louka v nadmořské výšce cca 1 080–1 300 m



I tato vyhlídka se nachází na polské straně Karkonoského Parku Narodowego, na nádherné horské louce, v přírodním subalpínském stupni. Dochovaly se zde jedny z nejcennějších ekosystémů se vzácnými společenstvy a jednotlivými druhy rostlin. Návštěvníci se v národním parku musí pohybovat jen po turisticky vyznačených trasách. S tímto místem se pojí více jak 300 let dlouhá historie. Již ve středověku probíhala údolím Kamienné tzv. Česká stezka, která pak vedla po hřebeni, kolem pramene Labe a dále do Čech. V 16. stol. byla zde na panství rodiny Schaffgotschů vybudována strážní věž a horský přístřešek sloužící pro pastevce dobytka. V 18. stol. dostala bouda název Starą Śląską Budą. Vedle pastýřů bouda hostila i poutníky proudící po České stezce. V 19. stol. plnila úlohu horského penzionu. Vyhořela na Štědrý den v roce 1914, ale i po rekonstrukci si zachovala svůj původní horský půvab a funguje dodnes.



# SZRENICA, SZKLARSKA PORĘBA, POLSKO

50.7915992N, 15.5141058E



Volný přístup po celý rok



K vyhlídce se dostanete z nejbližšího parkoviště po černé a dále po červené turistické trase (5,5 km).

Vhodné i pro rodiny s kočárky díky lanovce ze Szklarske Poręby.



Zdarma



Jelenia Góra, Vysoké kolo, Velký Šišák, Svinské kameny, Jizerské hory



Bus: Szklarska Poręba-Marysin

Auto: Szklarska Poręba-Marysin




Horská bouda Szrenica, schronisko Pod Łabskim Szczytem, Labská bouda



Vyhledka bez rozhledny



Szrenickie Mokradła se nacházejí západně od Szrenice v nadmořské výšce 1 300 – 1 380 m. Jsou na jedné z nejpůvabnějších stezek vedoucí z Mokrej Przełęczcy k boudě Pod Łabskim Szczytem. Stezka je součástí zelené turistické trasy, která vede z Haly Szrenickiej k Pielgrzymům přes Śnieżne Kotły, Śnieżne Stawki a poté přes Czarny Kocioł Jagniątkowski a Karkonoský průsmyk. Szrenickie Mokradła je také pramenná oblast Szrenického potoka. Cestou se naskýtají nezapomenutelné výhledy na Szrenicu, Łabski Szczyt, Borówczane Skały nebo samotnou Jelenohorskou kotlinu, místu dodává kouzlo unikátní květena, kterou v nižších partiích nenajdete. Toto místo je pozoruhodné ještě z jednoho důvodu. Mokra Przełęcz se také nazývá „Ptačí brána“ (Brama ptaków), kudy ptáci každoročně na podzim migrují přes Krkonoše do teplých krajín. Místem může proletět až 30 000 ptáků za den. Většina z nich jsou malí pěvci, kteří létají jen několik metrů nad zemí.



# VYHLÍDKOVÉ MÍSTO KOSTEL WANG, KARPACZ-BIERUTOWICE, POLSKO

50.7776547N, 15.7233800E



Volný přístup po celý rok



K vyhlídce se dostanete z nejbližšího parkoviště po zelené turistické trase (0,5 km).  
Vhodné i pro rodiny s kočárky.



Zdarma



Sněžka, Svorová hora, hřebeny Krkonoš



Bus: Karpacz, Wang  
Auto: parkoviště Wang



Restaurace a ubytovací zařízení v okolí vyhlídky



Dřevěný kostelík, severská architektonická památka z XII. století





Kostel Wang je vzácným dílem původního nordického umění. Do Karpacze se dostal oklikou až z norského města Vang. Tento vikingský skvost měl být prodán jako dřevo na otop, protože kostelík měl být nahrazen zděným. Zachráncem se stal norský malíř Johan Christian Dahl, profesor Akademie výtvarných umění v Drážďanech. Kostelík byl poté převezen do Královského muzea v Berlíně. Hraběnka Friderik von Redern z Bukovce se zmínila o potřebě nového kostelíku pro evangelické obyvatelstvo na svém panství u pruského krále Fridricha Viléma IV., a tak kostelík na jaře v roce 1842 přicestoval na vozech až do obce Karpacz. Přibyla k němu nová kostelní věž vysoká dvacet čtyř metrů. Jejím úkolem je chránit kostelík před prudkými větry vanoucími od Sněžky. Úchvatné pohledy na panoráma Krkonoš z této nám neznámé strany stojí za návštěvu Polska.



## Vysvětlivky k pictogramům:



---

OTEVÍRACÍ DOBA



---

LOKALITA



---

VSTUPNÉ



---

VÝHLED



---

DOPRAVNÍ DOSTUPNOST



---

OBČERSTVENÍ



---

POPIS VYHLÍDKY

---



Další zajímavé informace o Krkonošském národním parku se dozvíte na akcích Správy KRNPAP ([www.krnap.cz](http://www.krnap.cz)).



## Nejkrásnější výhledy na Krkonoše

Vydala Správa Krkonošského národního parku v roce 2022

Text: © Marie Kolářková

Foto: © Kamila Antošová, Pavel Musil

© 2022, Správa Krkonošského národního parku,  
Dobrovského 3, 543 01 Vrchlabí

ISBN: 978-80-7535-146-3

NEPRODEJNÉ.

**112**



SOS

**150**



HASIČI

**155**



LÉKAŘ

**158**



POLICIE



**602 448 338** nebo **1210**



**(+48) 985** nebo **601 100 300**

HORSKÁ SLUŽBA (CZ) / GOPR (PL)