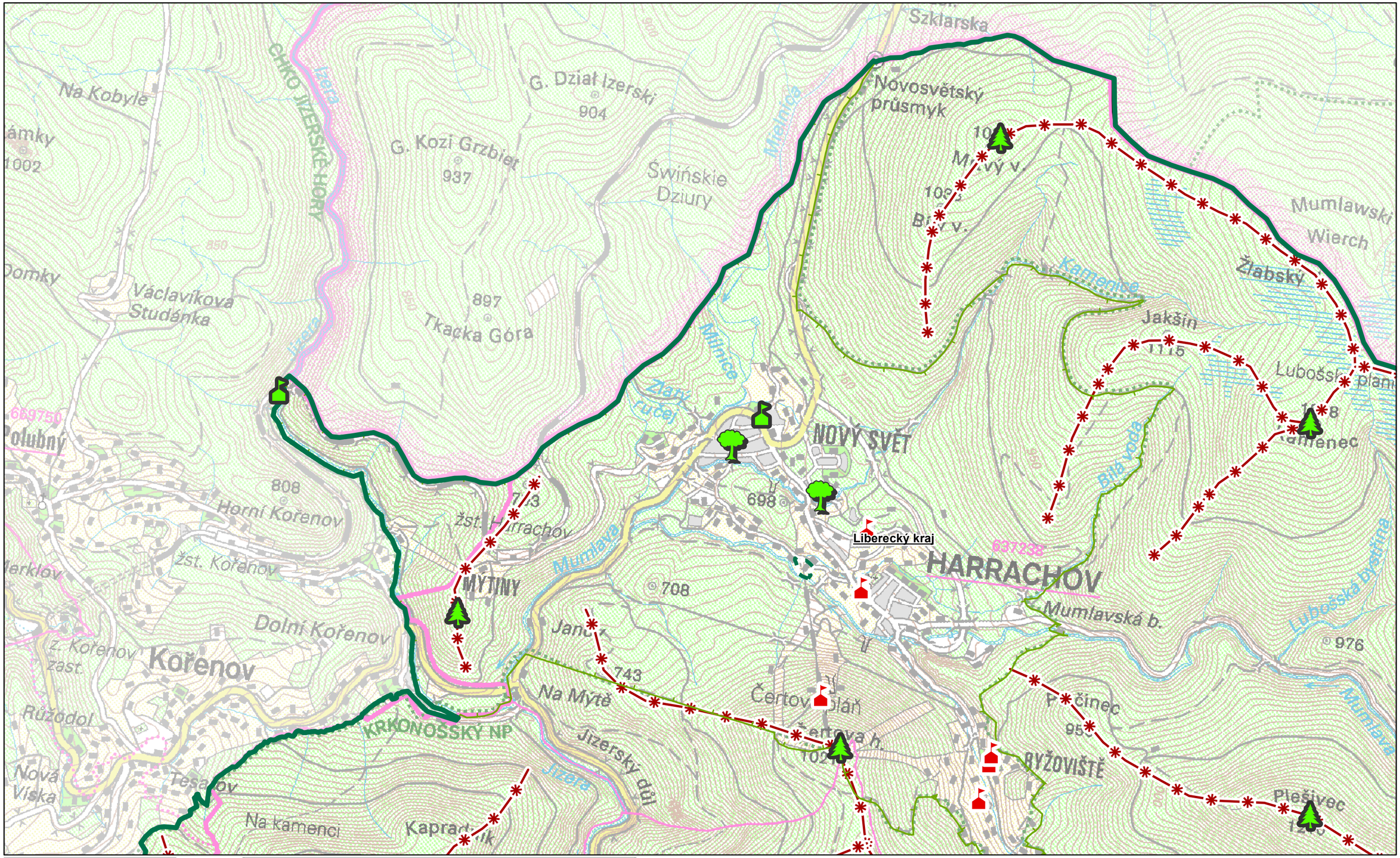

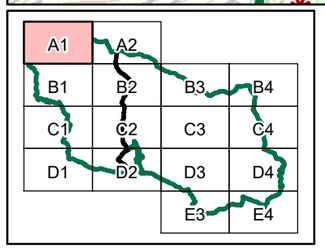

Dominanty

- kulturně-historická pozitivní
- kulturně-historická negativní
- přírodní pozitivní
- Exponovaná území
- Památný strom
- Hranice KRNAP
- Ochranné pásmo KRNAP
- Maloplošné zvláště chráněné území
- Hranice kraje

Autor: Mgr. Lukáš Klouda
Datum: 04/2020

S

A1

1 : 25 000

0 0,25 0,5 1 1,5 2 km

Aktualizace studie krajinného rázu v Krkonoších, pro území Krkonošského národního parku a jeho ochranného pásma
Č. 03 HODNOTY KRAJINNÉHO RÁZU

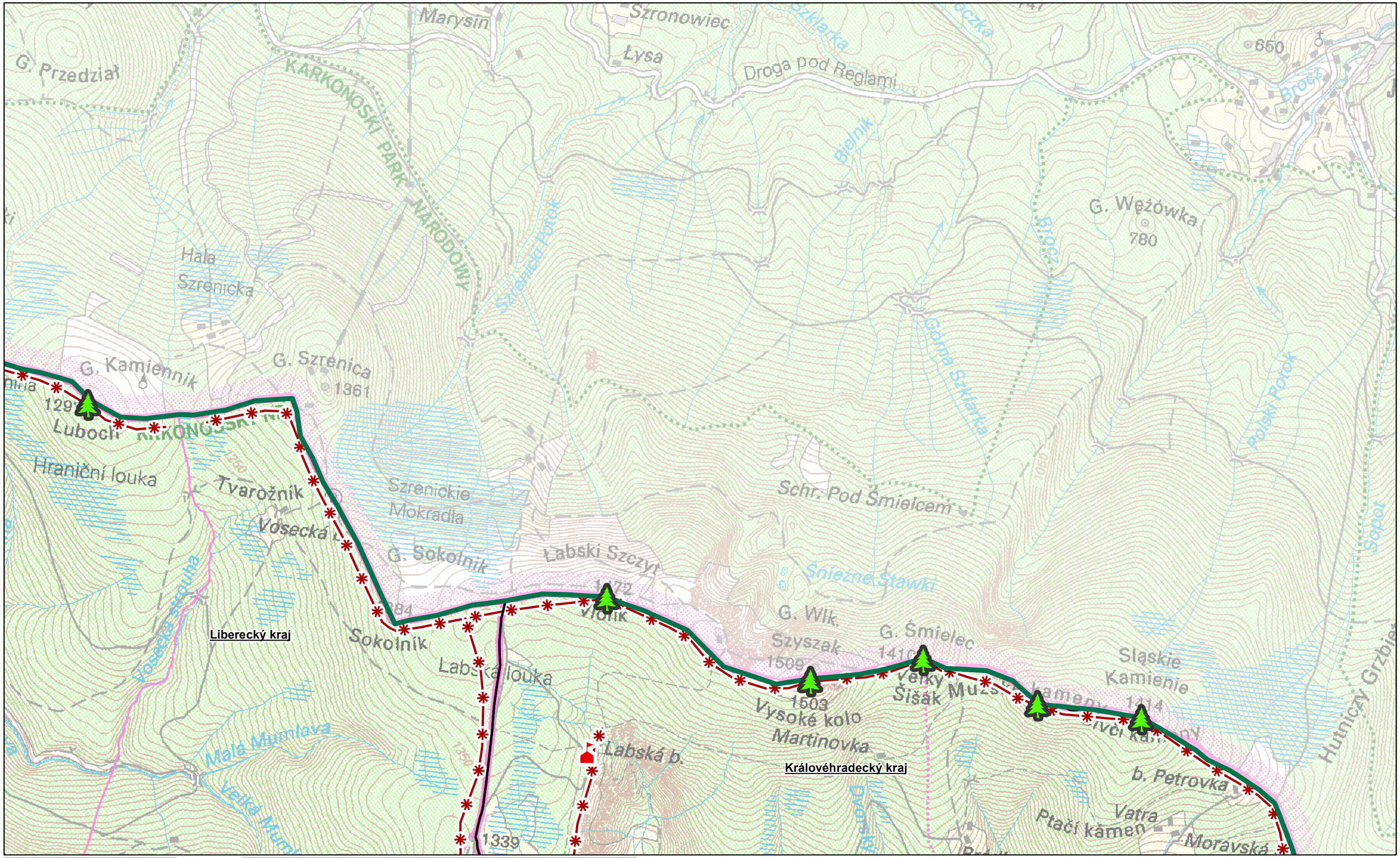

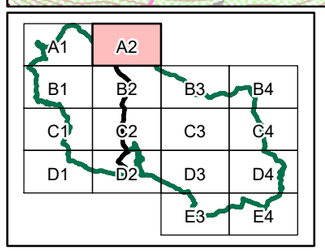

Dominanty

- kulturně-historická pozitivní
- kulturně-historická negativní
- přírodní pozitivní
- Exponovaná území
- Památný strom
- Hranice KRNAP
- Ochranné pásmo KRNAP
- Maloplošné zvláště chráněné území
- Hranice kraje

Autor: Mgr. Lukáš Klouda
Datum: 04/2020

S

A2

1 : 25 000

0 0,25 0,5 1 1,5 2 km

Aktualizace studie krajinného rázu v Krkonoších, pro území Krkonošského národního parku a jeho ochranného pásma
Č. 03 HODNOTY KRAJINNÉHO RÁZU

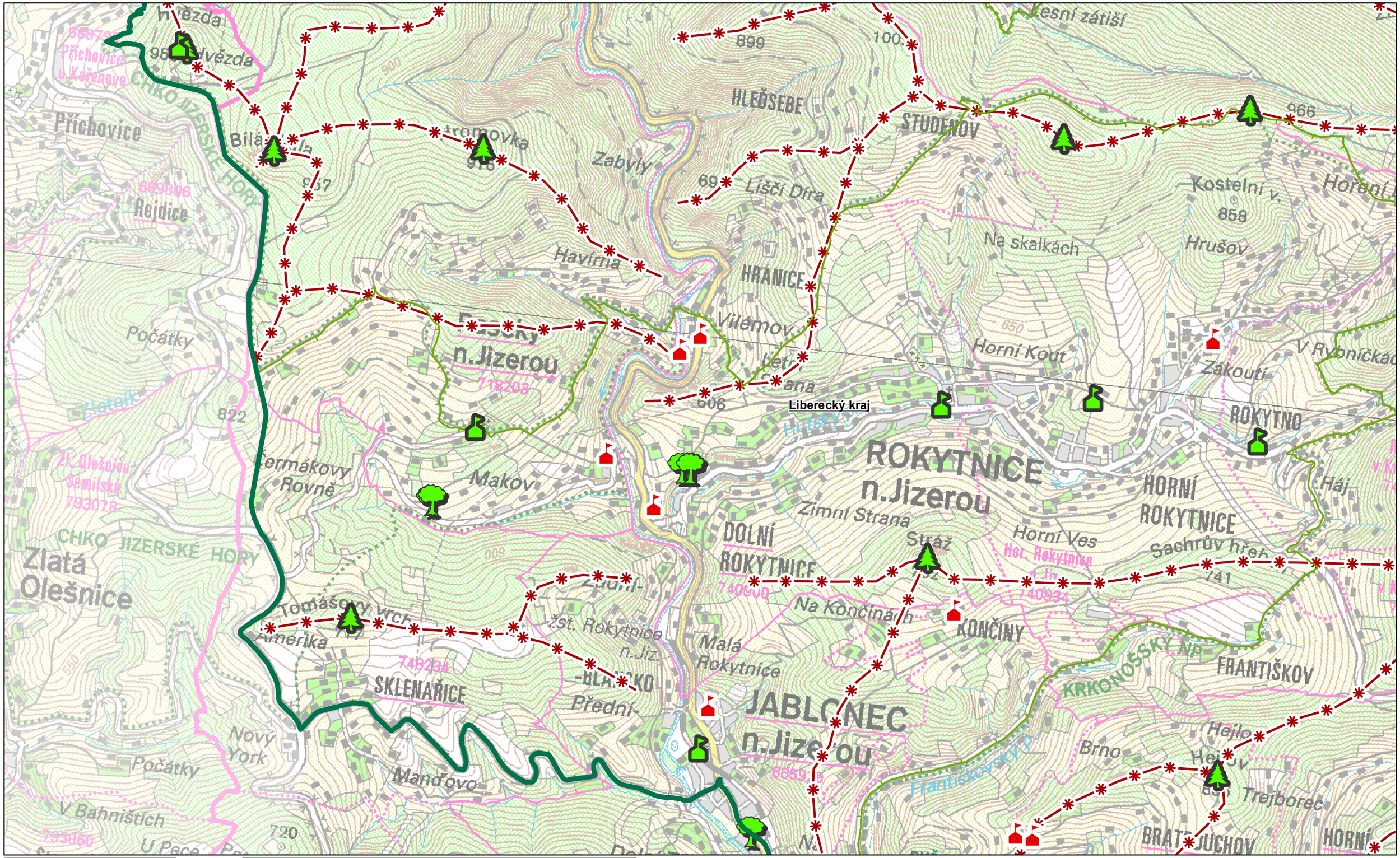

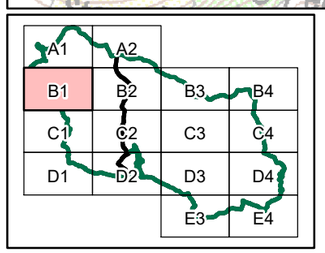

Dominanty

- kulturně-historická pozitivní
- kulturně-historická negativní
- přírodní pozitivní
- Exponovaná území
- Památný strom
- Hranice KRNAP
- Ochranné pásmo KRNAP
- Maloplošné zvláště chráněné území
- Hranice kraje

Autor: Mgr. Lukáš Klouda
Datum: 04/2020

S

B1

1 : 25 000

0 0,25 0,5 1 1,5 2 km

Aktualizace studie krajinného rázu v Krkonoších, pro území Krkonošského národního parku a jeho ochranného pásma
Č. 03 HODNOTY KRAJINNÉHO RÁZU

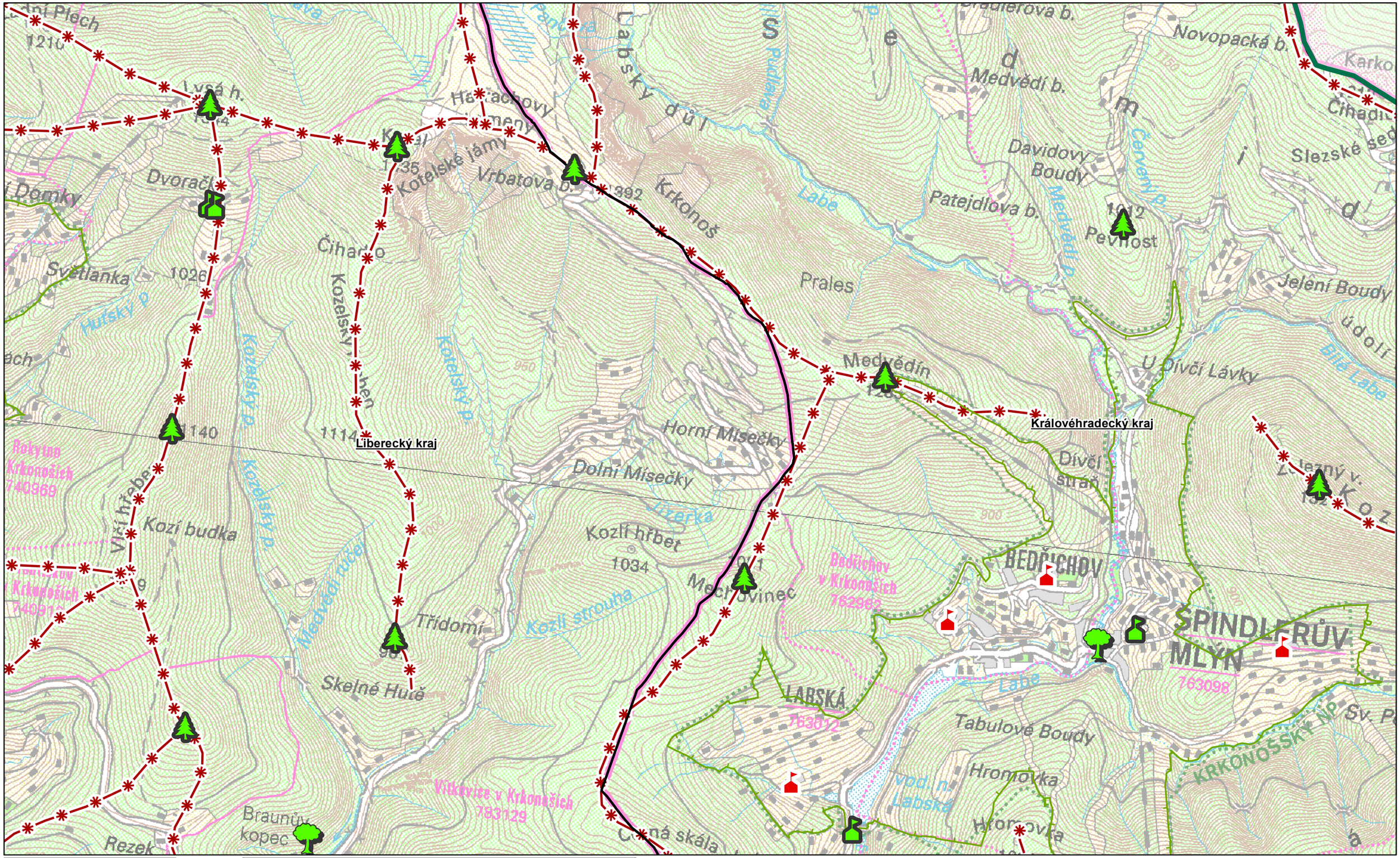

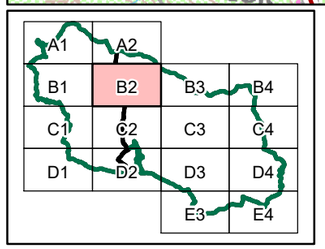

Dominanty

- kulturně-historická pozitivní
- kulturně-historická negativní
- přírodní pozitivní
- Exponovaná území
- Památný strom
- Hranice KRNAP
- Ochranné pásmo KRNAP
- Maloplošné zvláště chráněné území
- Hranice kraje

Autor: Mgr. Lukáš Klouda
Datum: 04/2020

S

B2

1 : 25 000

0 0,25 0,5 1 1,5 2 km

Aktualizace studie krajinného rázu v Krkonoších, pro území Krkonošského národního parku a jeho ochranného pásma
Č. 03 HODNOTY KRAJINNÉHO RÁZU

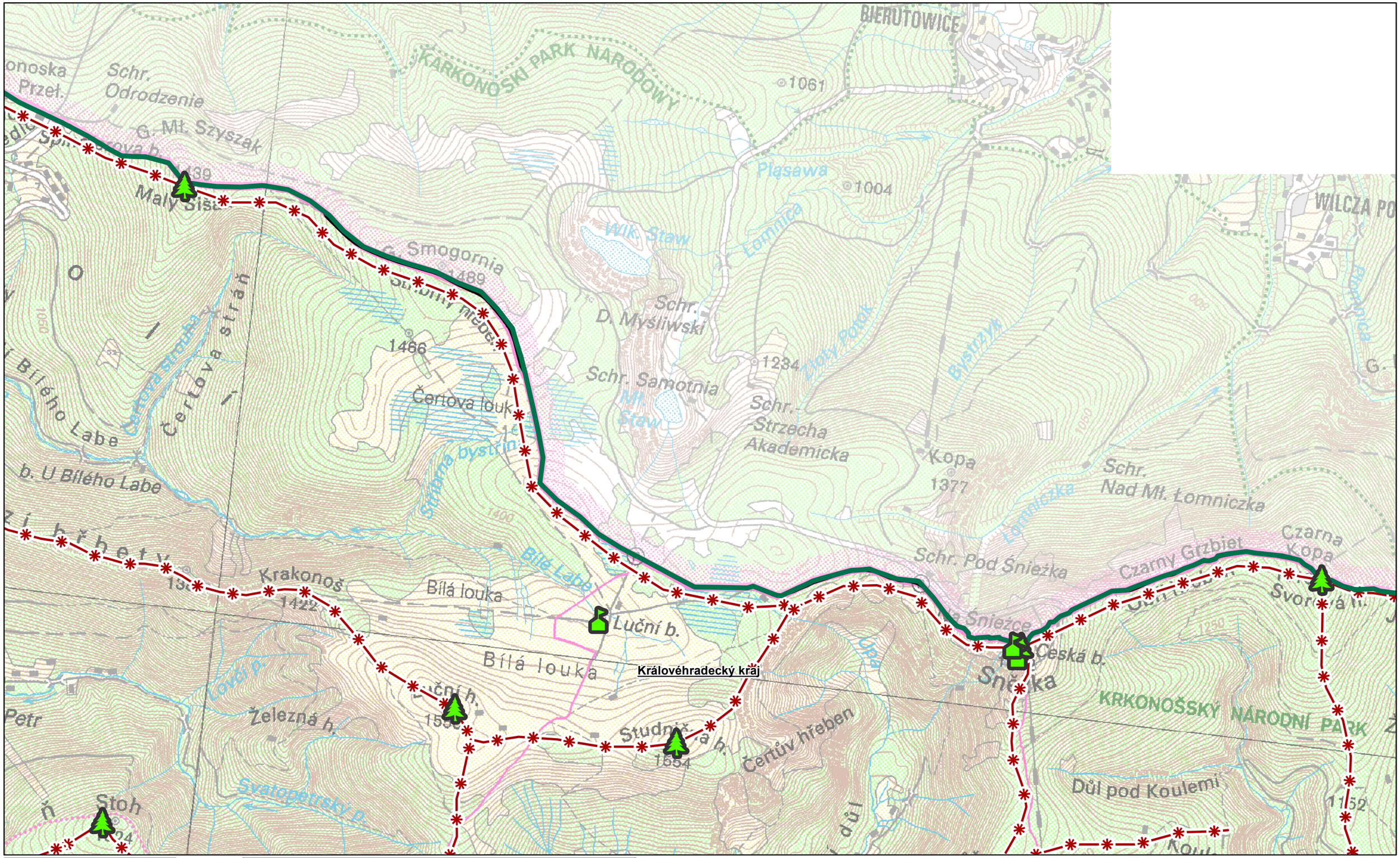

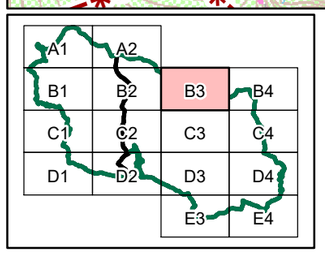

Dominanty

- kulturně-historická pozitivní
- kulturně-historická negativní
- přírodní pozitivní
- Exponovaná území
- Památný strom
- Hranice KRNAP
- Ochranné pásmo KRNAP
- Maloplošné zvláště chráněné území
- Hranice kraje

Autor: Mgr. Lukáš Klouda
Datum: 04/2020

S

B3

1 : 25 000

0 0,25 0,5 1 1,5 2 km

Aktualizace studie krajinného rázu v Krkonoších, pro území Krkonošského národního parku a jeho ochranného pásma
Č. 03 HODNOTY KRAJINNÉHO RÁZU

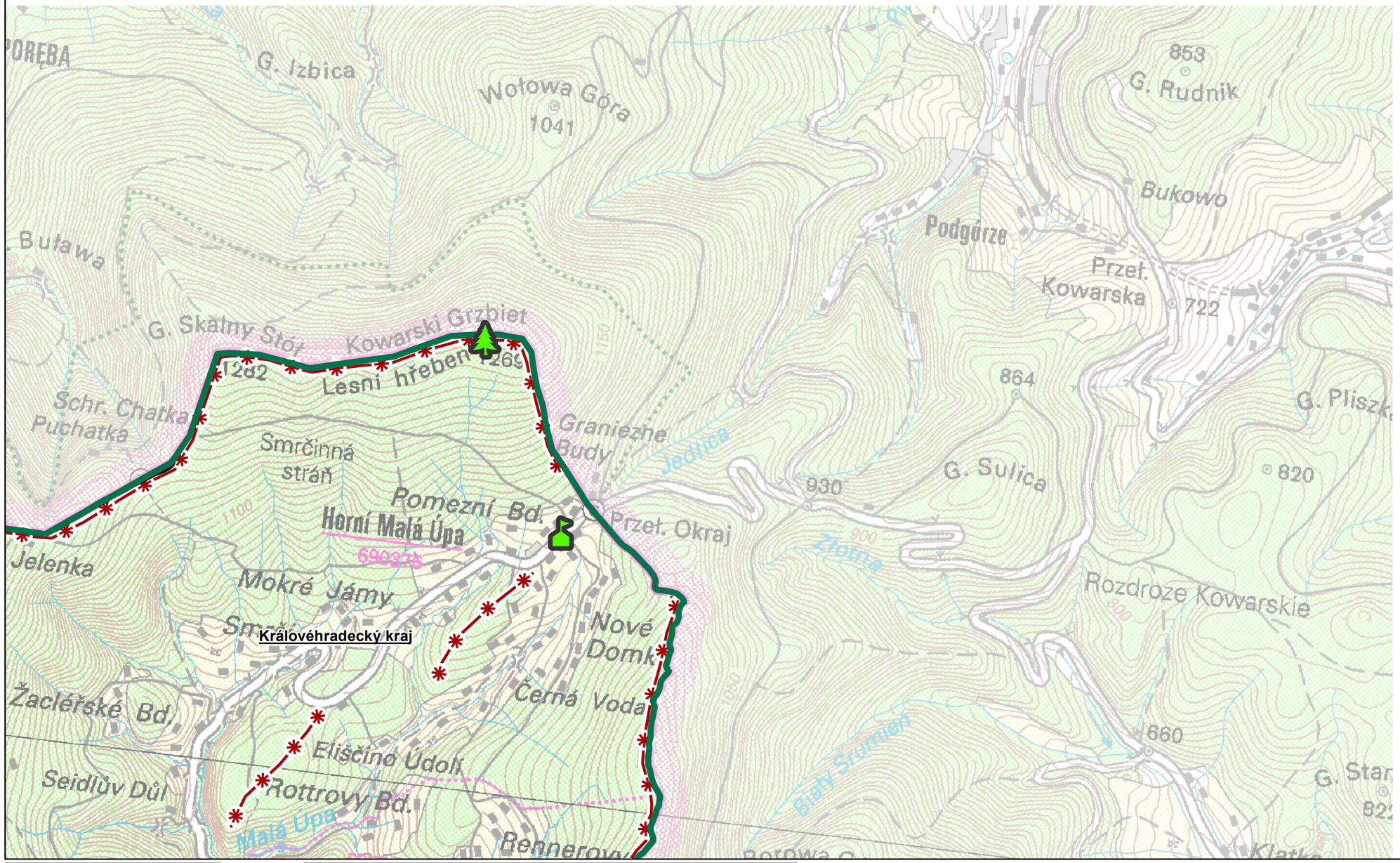

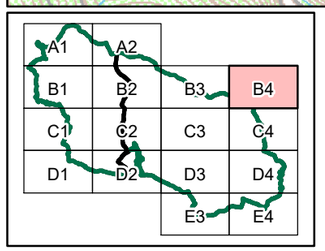

Dominanty

- kulturně-historická pozitivní
- kulturně-historická negativní
- přírodní pozitivní
- Exponovaná území
- Památný strom
- Hranice KRNAP
- Ochranné pásmo KRNAP
- Maloplošné zvláště chráněné území
- Hranice kraje

Autor: Mgr. Lukáš Klouda
Datum: 04/2020

S

B4

1 : 25 000

0 0,25 0,5 1 1,5 2 km

Aktualizace studie krajinného rázu v Krkonoších, pro území Krkonošského národního parku a jeho ochranného pásma
Č. 03 HODNOTY KRAJINNÉHO RÁZU

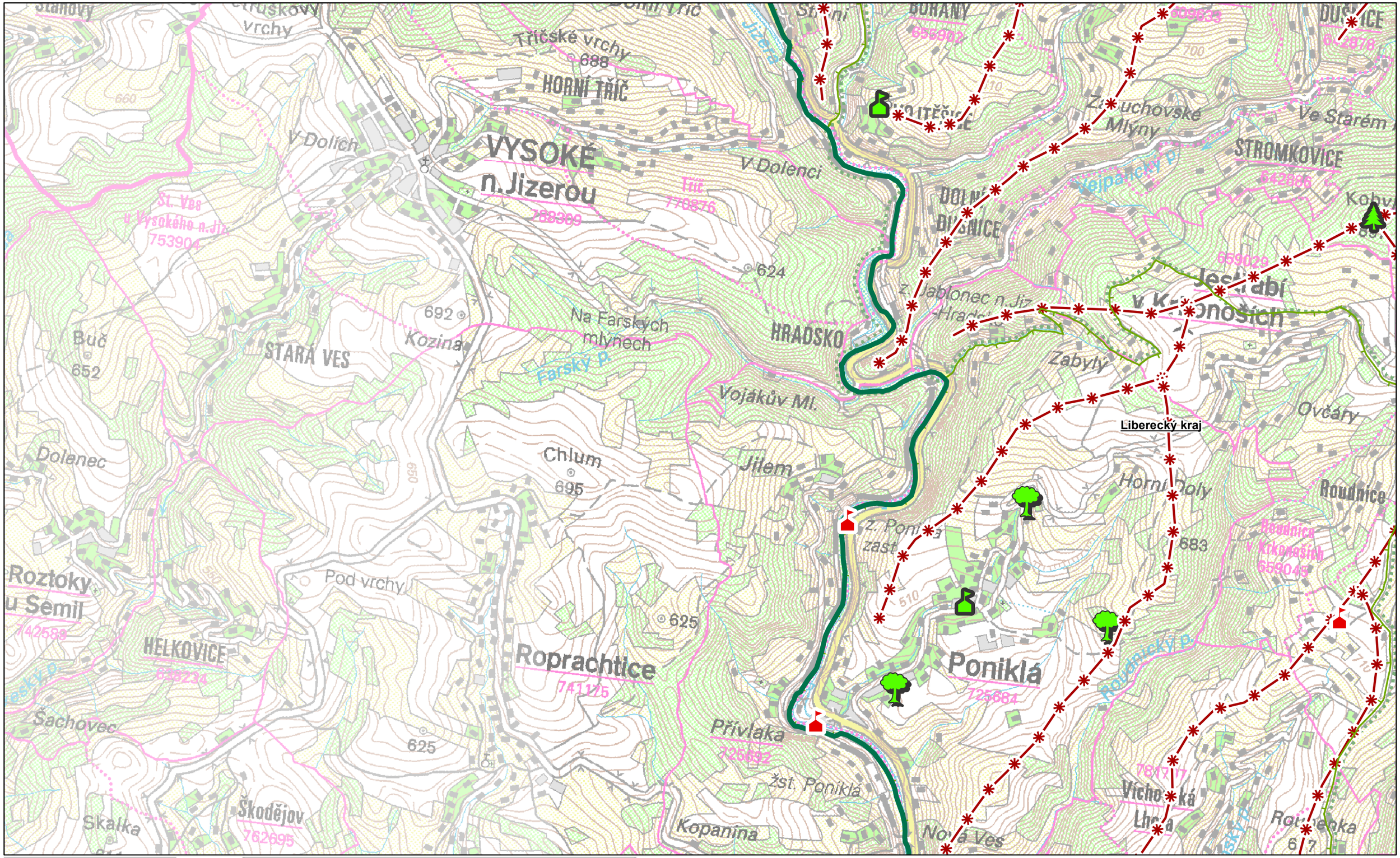

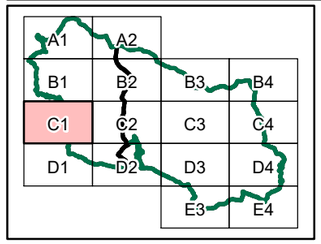

Dominanty

- kulturně-historická pozitivní
- kulturně-historická negativní
- přírodní pozitivní
- Exponovaná území
- Památný strom
- Hranice KRNAP
- Ochranné pásmo KRNAP
- Maloplošné zvláště chráněné území
- Hranice kraje

Autor: Mgr. Lukáš Klouda
Datum: 04/2020

S

C1

1 : 25 000

0 0,25 0,5 1 1,5 2 km

Aktualizace studie krajinného rázu v Krkonoších, pro území Krkonošského národního parku a jeho ochranného pásma

Č. 03 HODNOTY KRAJINNÉHO RÁZU

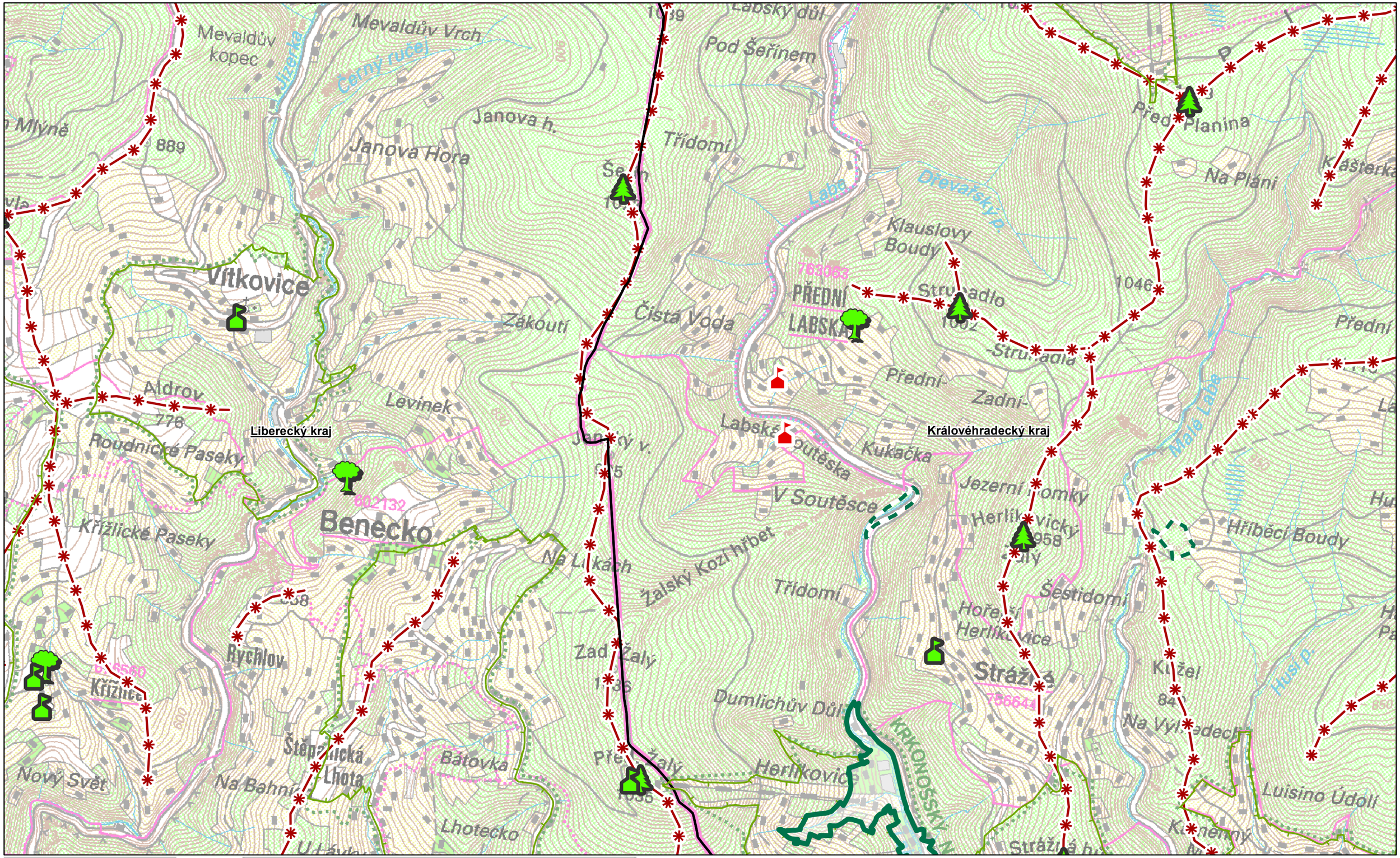

Autor: Mgr. Lukáš Klouda
Datum: 04/2020

C2

1 : 25 000

Aktualizace studie krajinného rázu v Krkonoších, pro území Krkonošského národního parku a jeho ochranného pásma
Č. 03 HODNOTY KRAJINNÉHO RÁZU

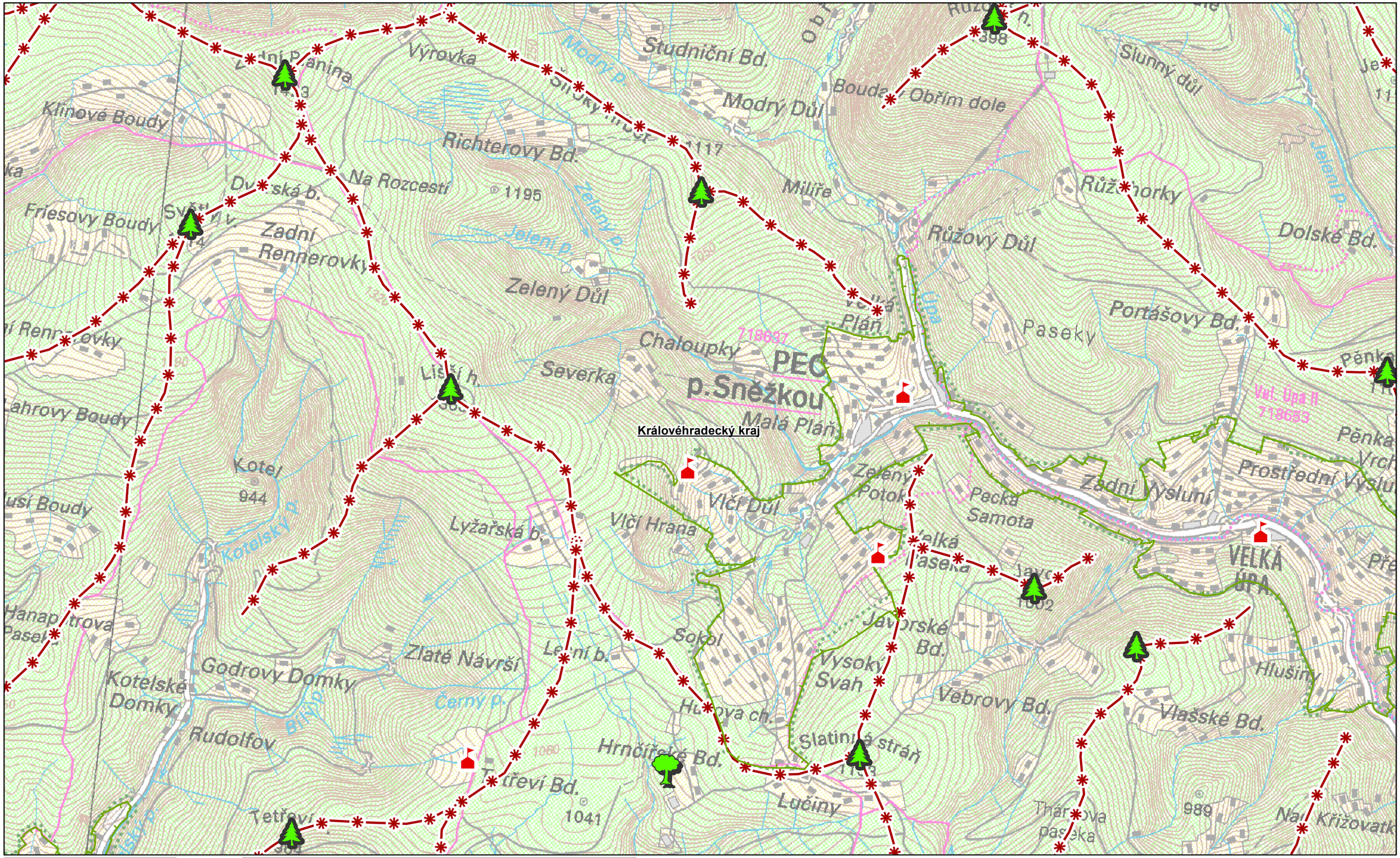

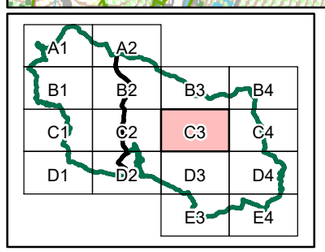

Dominanty

- kulturně-historická pozitivní
- kulturně-historická negativní
- přírodní pozitivní
- Exponovaná území
- Památný strom
- Hranice KRNAP
- Ochranné pásmo KRNAP
- Maloplošné zvláště chráněné území
- Hranice kraje

Autor: Mgr. Lukáš Klouda
Datum: 04/2020

S

C3

1 : 25 000

0 0,25 0,5 1 1,5 2 km

Aktualizace studie krajinného rázu v Krkonoších, pro území Krkonošského národního parku a jeho ochranného pásma
Č. 03 HODNOTY KRAJINNÉHO RÁZU

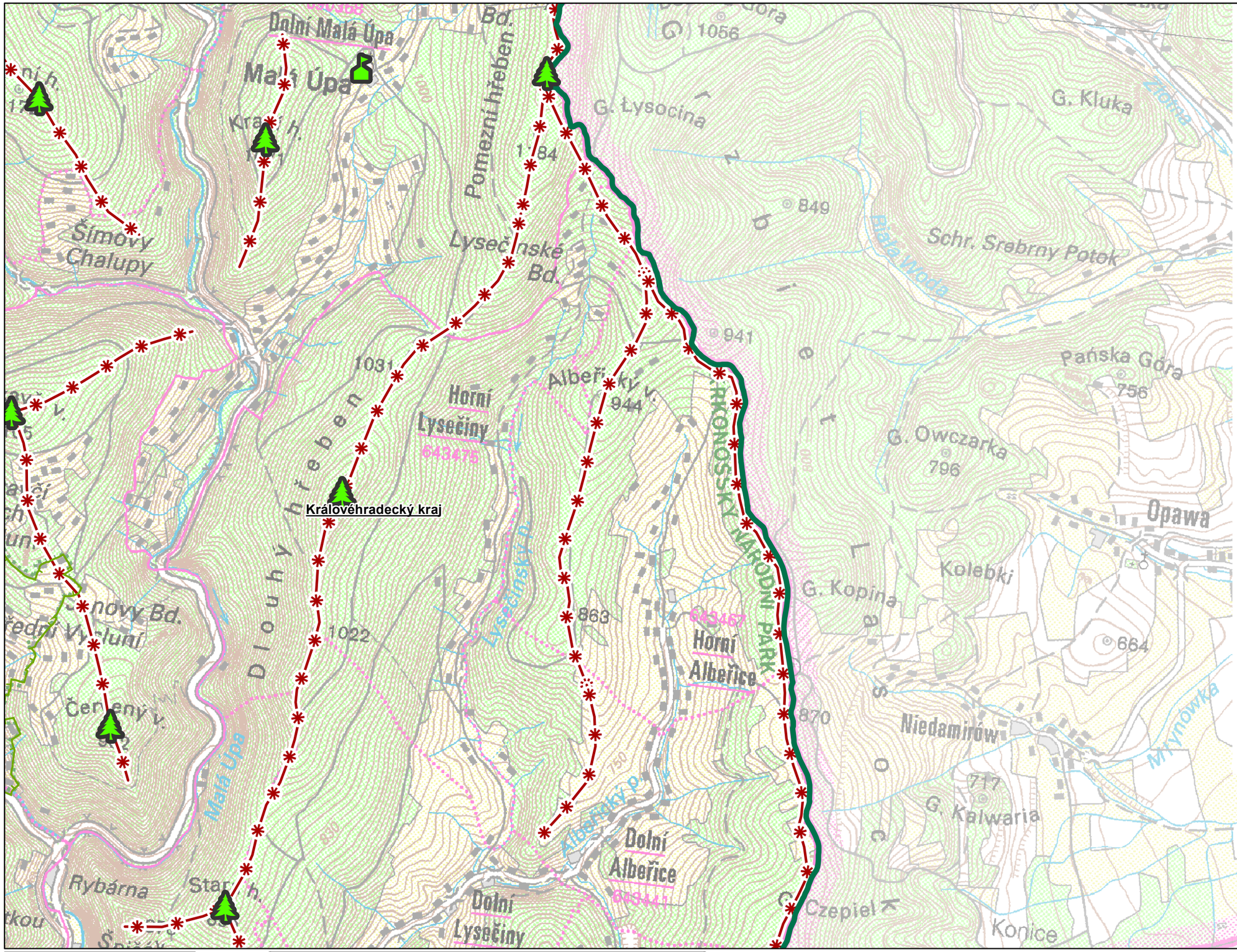

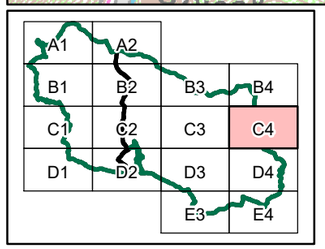

Dominanty

- kulturně-historická pozitivní
- kulturně-historická negativní
- přírodní pozitivní
- Exponovaná území
- Památný strom
- Hranice KRNAP
- Ochranné pásmo KRNAP
- Maloplošné zvláště chráněné území
- Hranice kraje

Autor: Mgr. Lukáš Klouda
Datum: 04/2020

S

C4

1 : 25 000

0 0,25 0,5 1 1,5 2 km

Aktualizace studie krajinného rázu v Krkonoších, pro území Krkonošského národního parku a jeho ochranného pásma
Č. 03 HODNOTY KRAJINNÉHO RÁZU

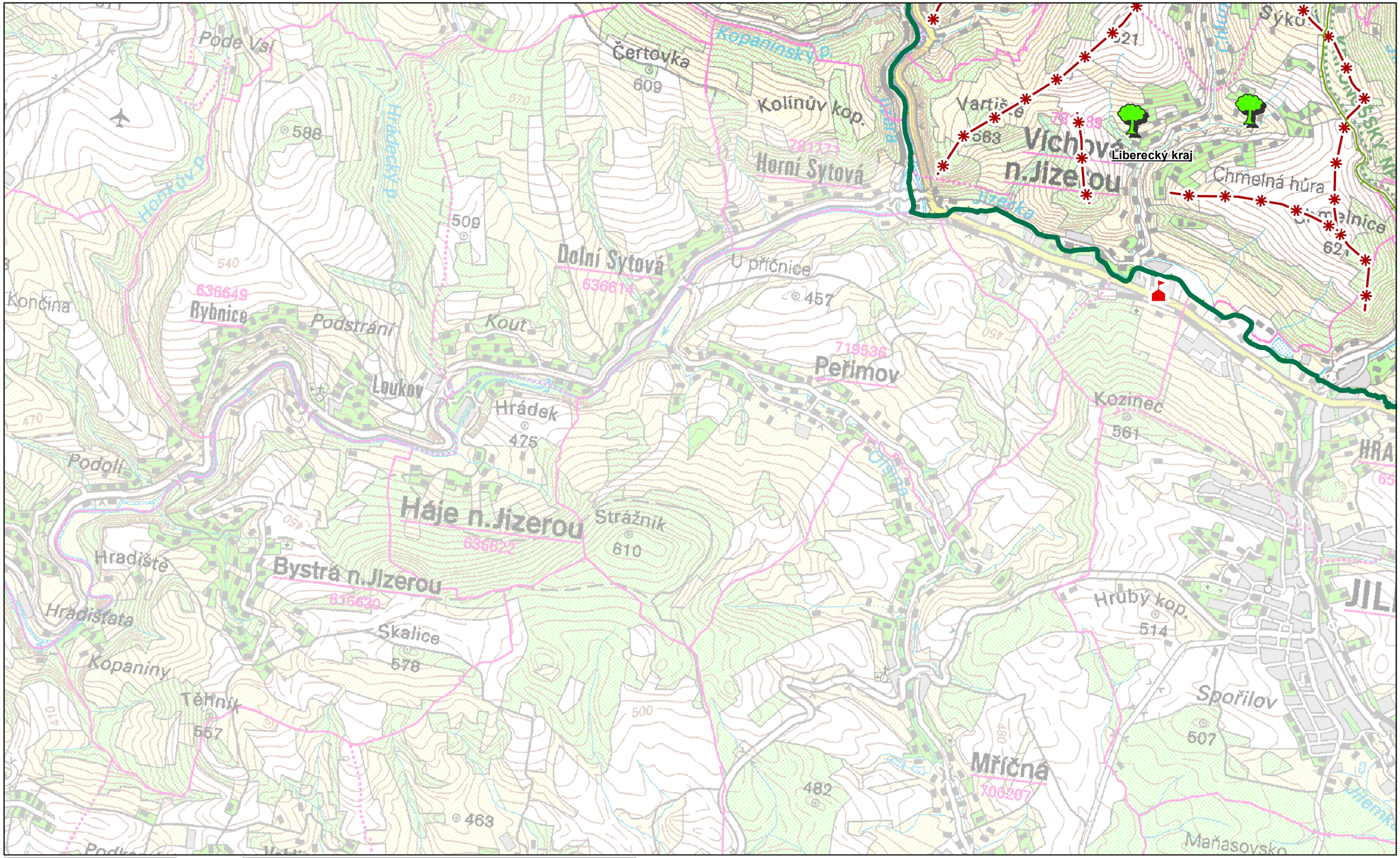

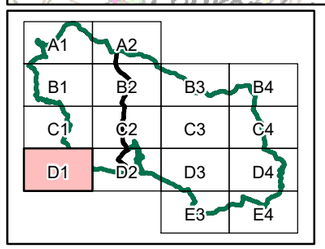

Dominanty

- kulturně-historická pozitivní
- kulturně-historická negativní
- přírodní pozitivní
- Exponovaná území
- Památný strom
- Hranice KRNAP
- Ochranné pásmo KRNAP
- Maloplošné zvláště chráněné území
- Hranice kraje

Autor: Mgr. Lukáš Klouda
Datum: 04/2020

S

D1

1 : 25 000

0 0,25 0,5 1 1,5 2 km

Aktualizace studie krajinného rázu v Krkonoších, pro území Krkonošského národního parku a jeho ochranného pásma
Č. 03 HODNOTY KRAJINNÉHO RÁZU

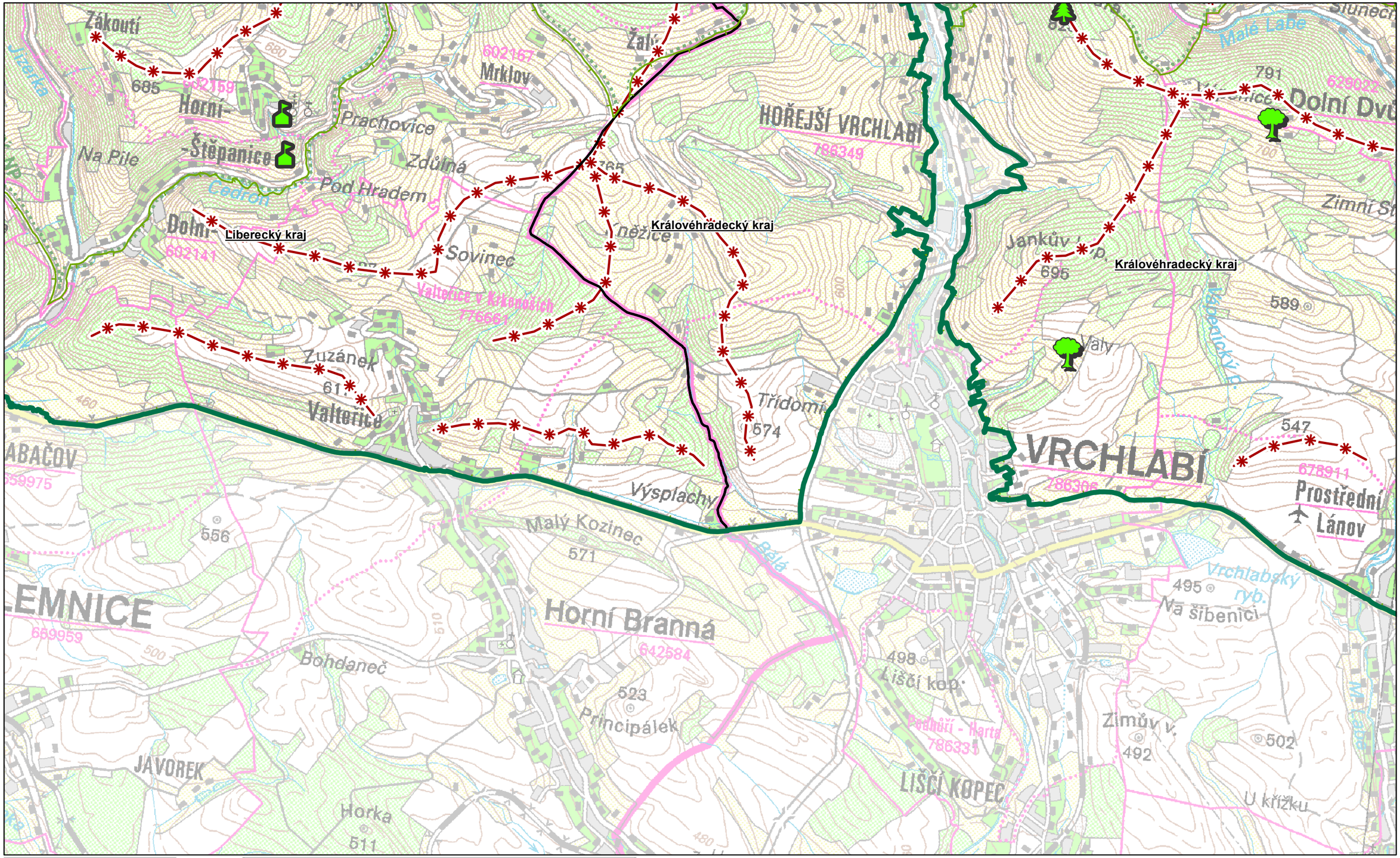

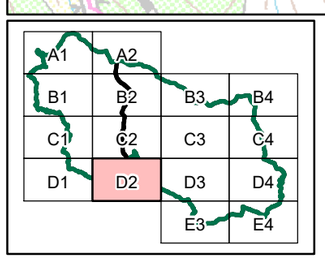

Dominanty

- kulturně-historická pozitivní
- kulturně-historická negativní
- přírodní pozitivní
- Exponovaná území
- Památný strom
- Hranice KRNAP
- Ochranné pásmo KRNAP
- Maloplošné zvláště chráněné území
- Hranice kraje

Autor: Mgr. Lukáš Klouda
Datum: 04/2020

S

D2

1 : 25 000

0 0,25 0,5 1 1,5 2 km

Aktualizace studie krajinného rázu v Krkonoších, pro území Krkonošského národního parku a jeho ochranného pásma
Č. 03 HODNOTY KRAJINNÉHO RÁZU

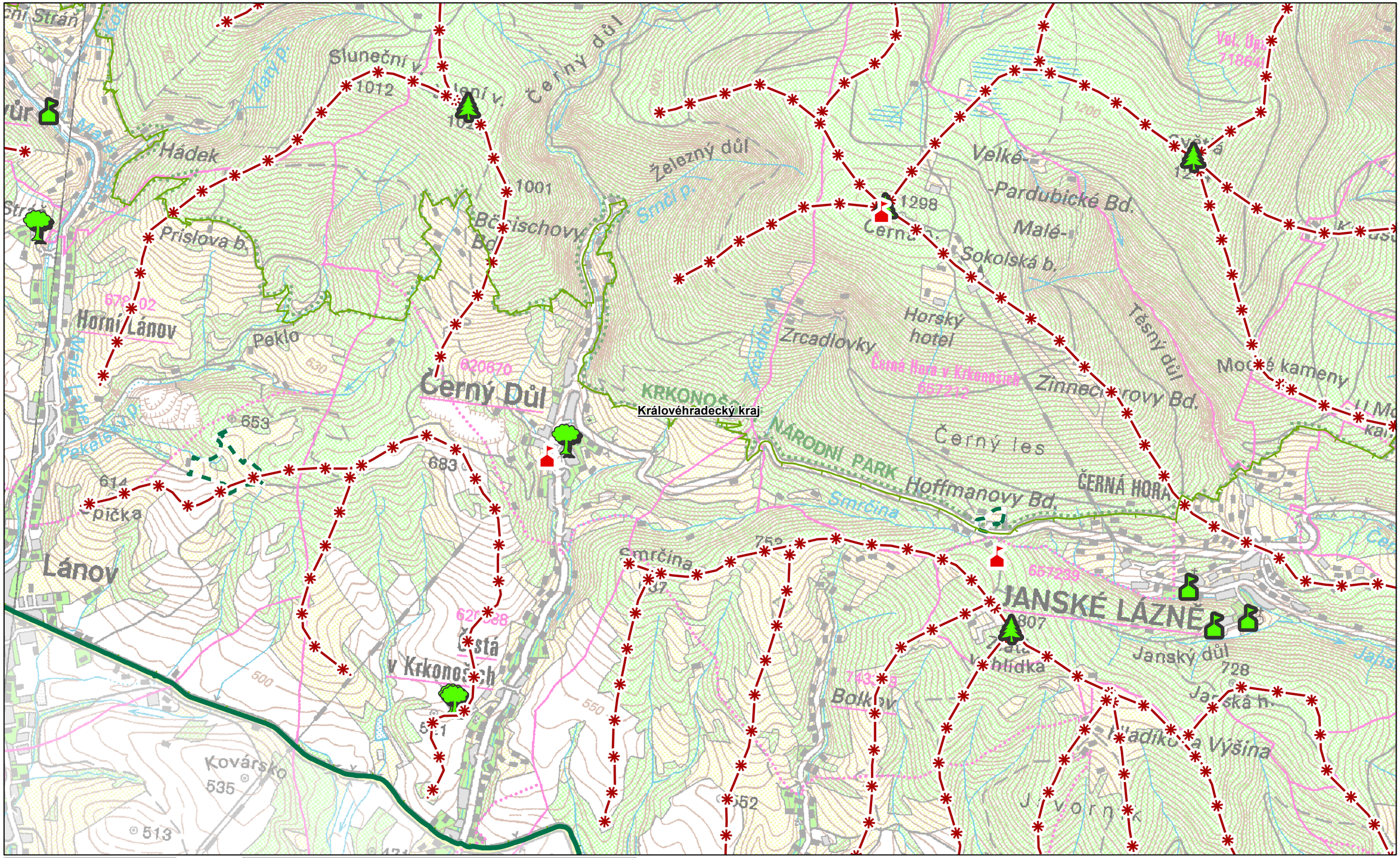

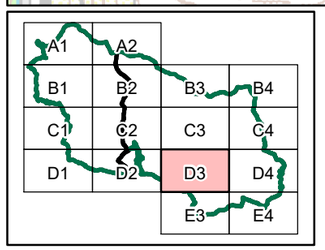

Dominanty

- kulturně-historická pozitivní
- kulturně-historická negativní
- přírodní pozitivní
- Exponovaná území
- Památný strom
- Hranice KRNAP
- Ochranné pásmo KRNAP
- Maloplošné zvláště chráněné území
- Hranice kraje

Autor: Mgr. Lukáš Klouda
Datum: 04/2020

S

D3

1 : 25 000

0 0,25 0,5 1 1,5 2 km

Aktualizace studie krajinného rázu v Krkonoších, pro území Krkonošského národního parku a jeho ochranného pásma
Č. 03 HODNOTY KRAJINNÉHO RÁZU

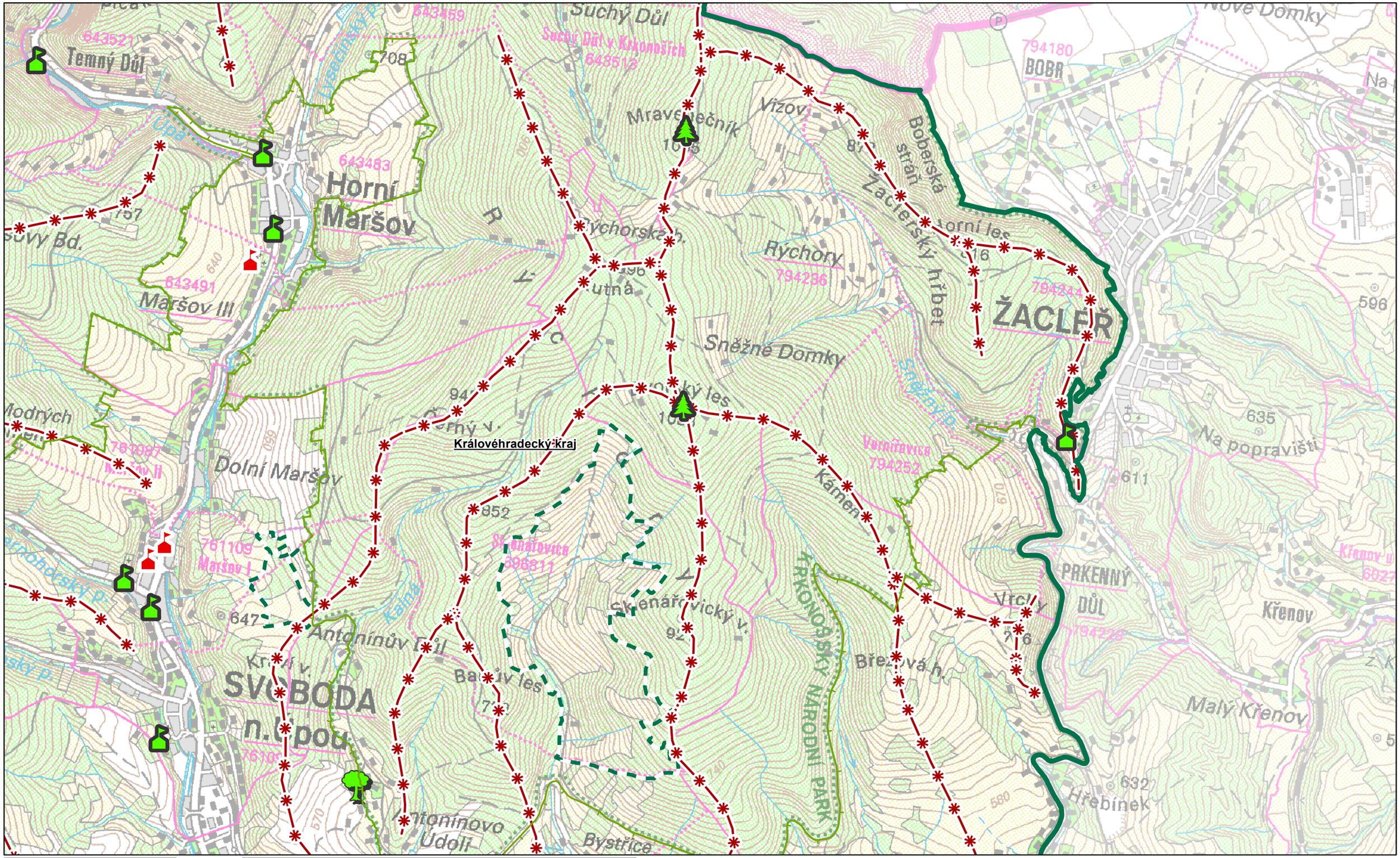

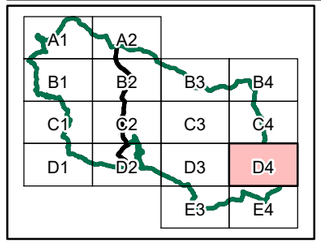

Dominanty

- kulturně-historická pozitivní
- kulturně-historická negativní
- přírodní pozitivní
- Exponovaná území
- Památný strom
- Hranice KRNAP
- Ochranné pásmo KRNAP
- Maloplošné zvláště chráněné území
- Hranice kraje

Autor: Mgr. Lukáš Klouda
Datum: 04/2020

S

D4

1 : 25 000

0 0,25 0,5 1 1,5 2 km

Aktualizace studie krajinného rázu v Krkonoších, pro území Krkonošského národního parku a jeho ochranného pásma
Č. 03 HODNOTY KRAJINNÉHO RÁZU

Královéhradecký kraj

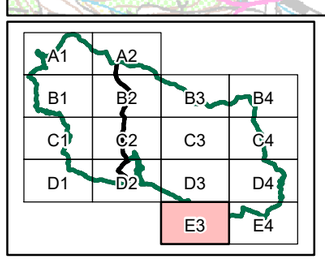

Dominanty

- kulturně-historická pozitivní
- kulturně-historická negativní
- přírodní pozitivní
- Exponovaná území
- Památný strom
- Hranice KRNAP
- Ochranné pásmo KRNAP
- Maloplošné zvláště chráněné území
- Hranice kraje

Autor: Mgr. Lukáš Klouda
Datum: 04/2020

S

E3

1 : 25 000

0 0,25 0,5 1 1,5 2 km

Aktualizace studie krajinného rázu v Krkonoších, pro území Krkonošského národního parku a jeho ochranného pásma
Č. 03 HODNOTY KRAJINNÉHO RÁZU

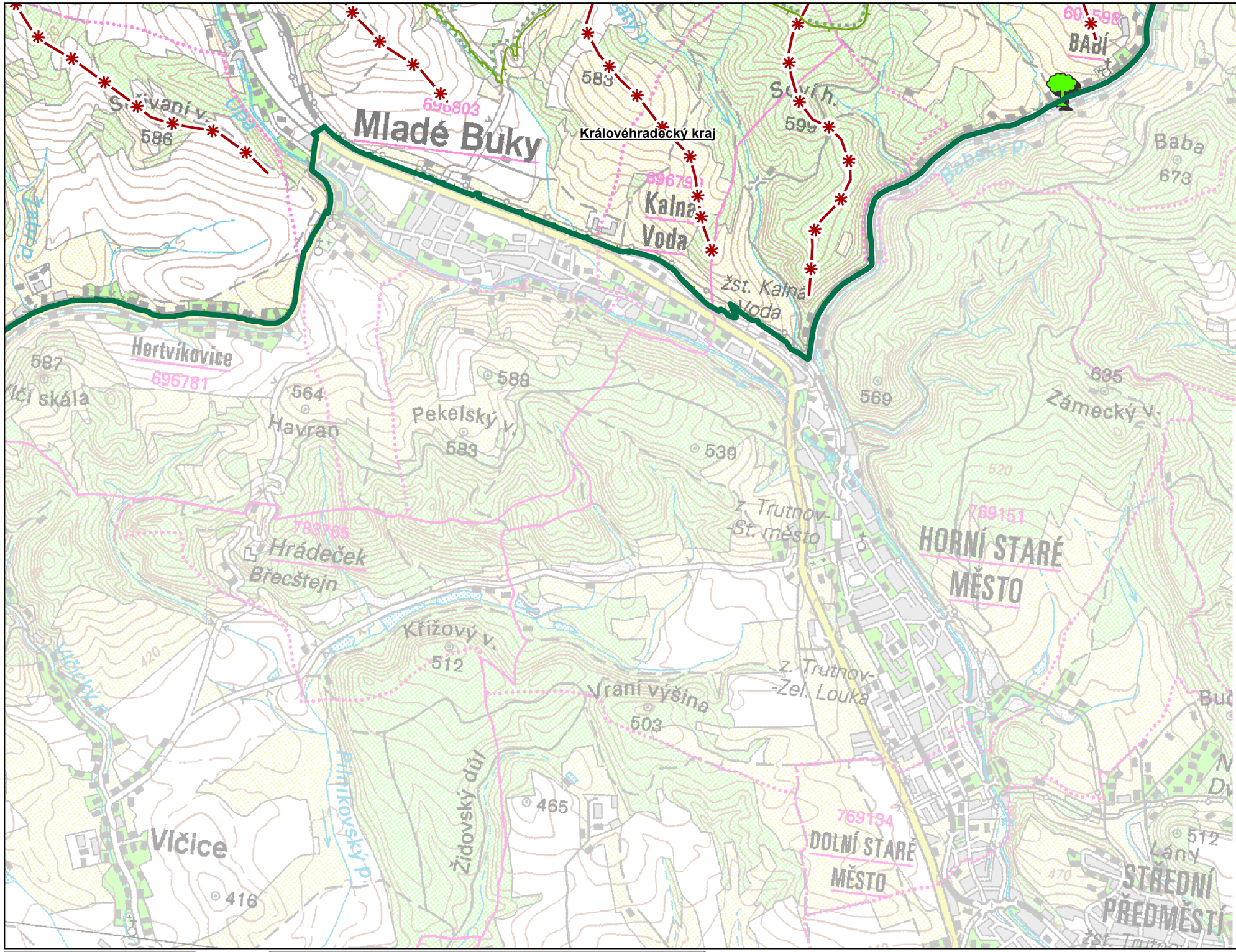

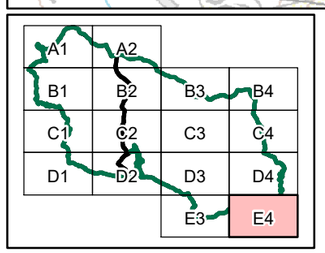

Dominanty

- kulturně-historická pozitivní
- kulturně-historická negativní
- přírodní pozitivní
- Exponovaná území
- Památný strom
- Hranice KRNAP
- Ochranné pásmo KRNAP
- Maloplošné zvláště chráněné území
- Hranice kraje

Autor: Mgr. Lukáš Klouda
Datum: 04/2020

S

E4

1 : 25 000

0 0,25 0,5 1 1,5 2 km

Aktualizace studie krajinného rázu v Krkonoších, pro území Krkonošského národního parku a jeho ochranného pásma
Č. 03 HODNOTY KRAJINNÉHO RÁZU

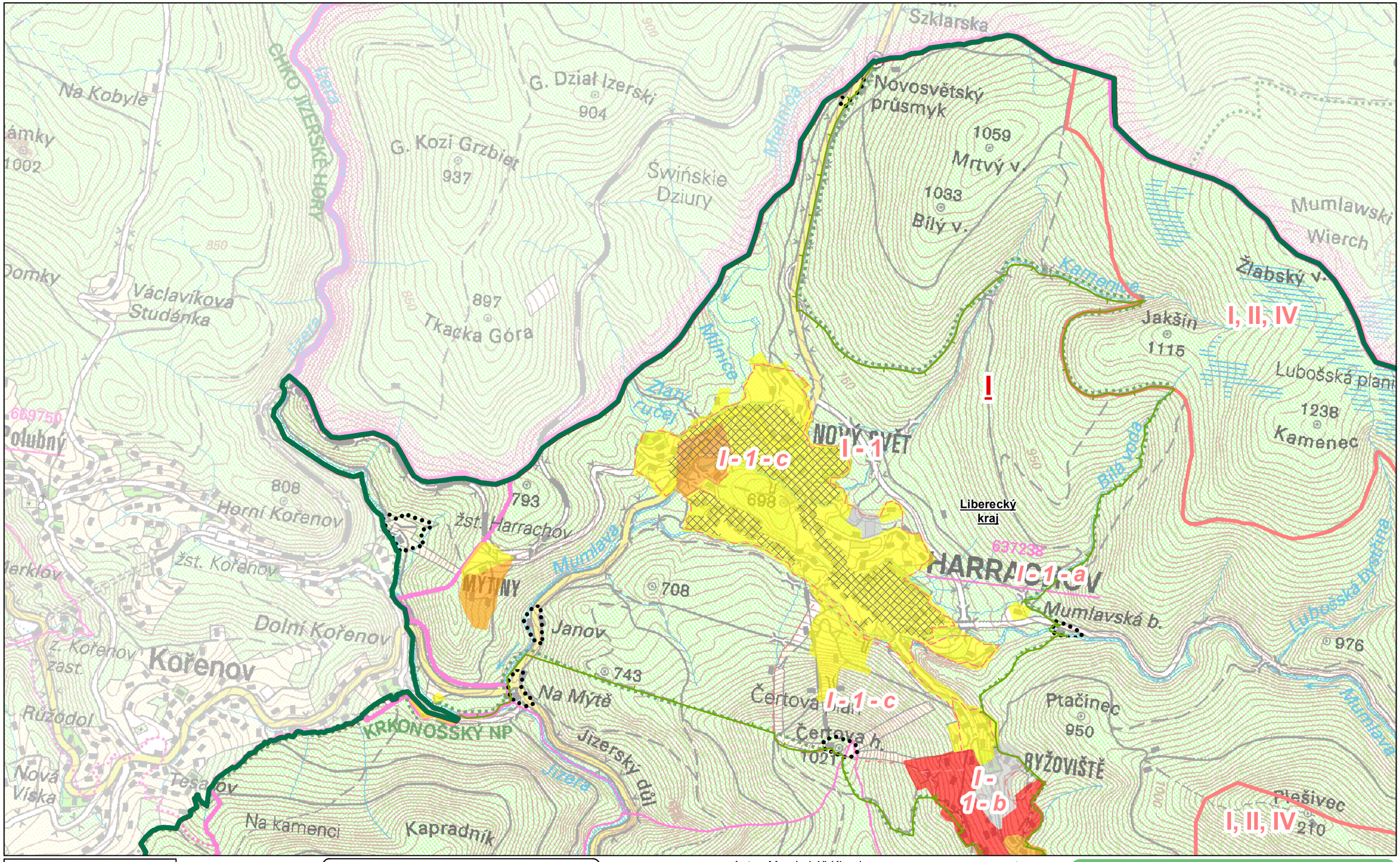

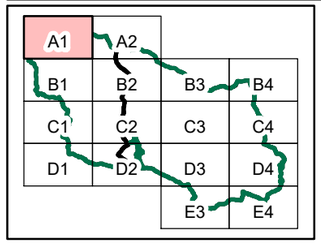

Hranice KRNAP
Ochranné pásmo KRNAP
Hranice kraje
Krajinné celky
Krajinné prostory
Místa krajinného rázu

Kategorizace sídel
I. kategorie
II. kategorie
III. kategorie
IV. kategorie
Odloučené lokality
Území obcí se sníženým krajinářským potenciálem

Autor: Mgr. Lukáš Klouda
Datum: 04/2020

S

A1

1 : 25000

0 0,25 0,5 1 1,5 2 km

Aktualizace studie krajinného rázu v Krkonoších, pro území Krkonošského národního parku a jeho ochranného pásma
Č. 04 KATEGORIZACE SÍDEL

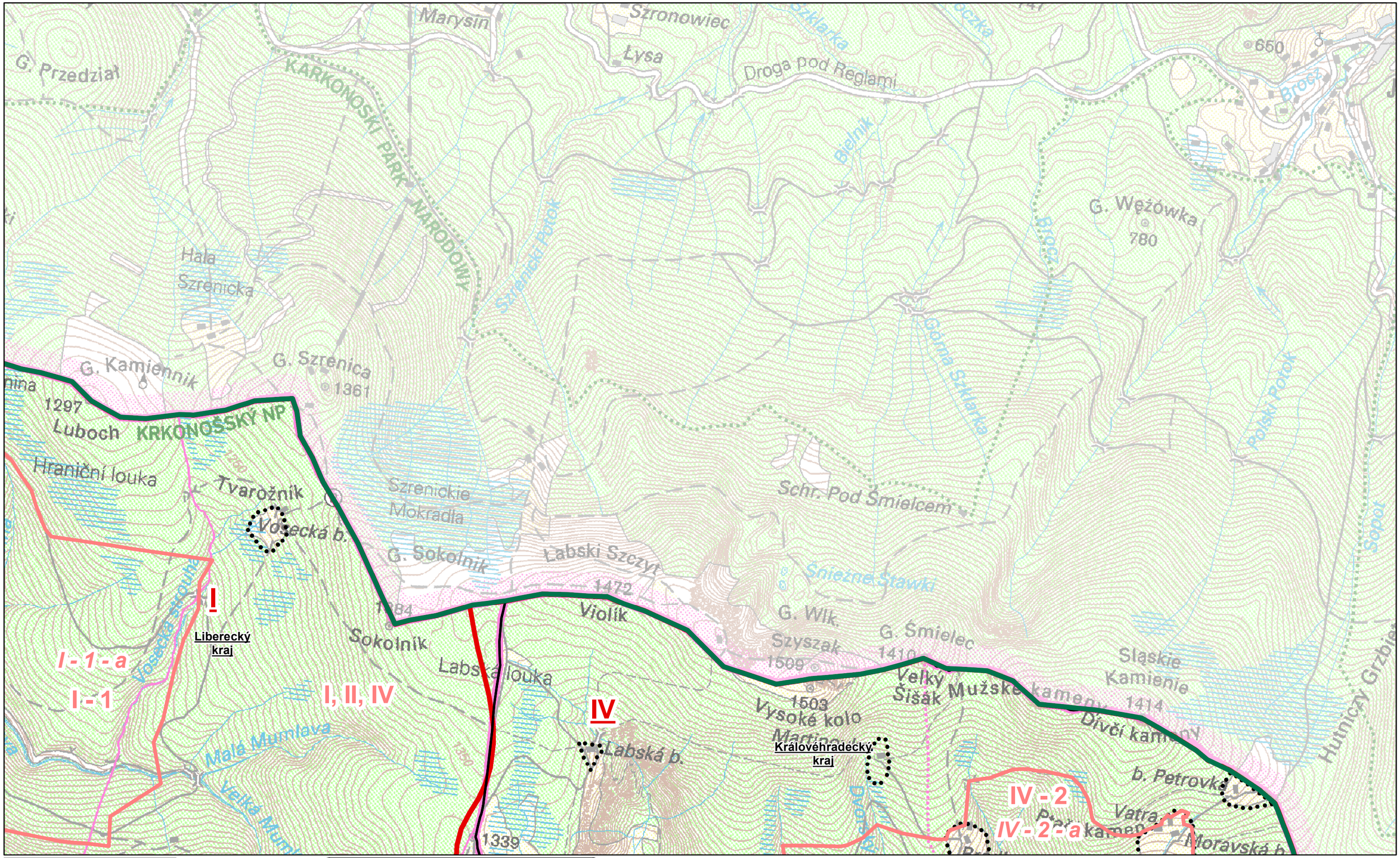

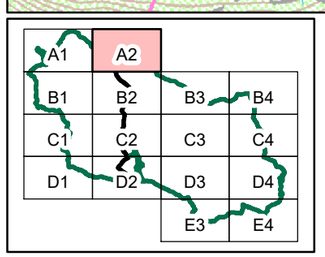

Hranice KRNAP
Ochranné pásmo KRNAP
Hranice kraje
Krajinné celky
Krajinné prostory
Místa krajinného rázu

Kategorizace sídel
I. kategorie
II. kategorie
III. kategorie
IV. kategorie
Odloučené lokality
Území obcí se sníženým krajinářským potenciálem

Autor: Mgr. Lukáš Klouda
Datum: 04/2020

A2

S

1 : 25000

0 0,25 0,5 1 1,5 2 km

Aktualizace studie krajinného rázu v Krkonoších, pro území Krkonošského národního parku a jeho ochranného pásma
Č. 04 KATEGORIZACE SÍDEL

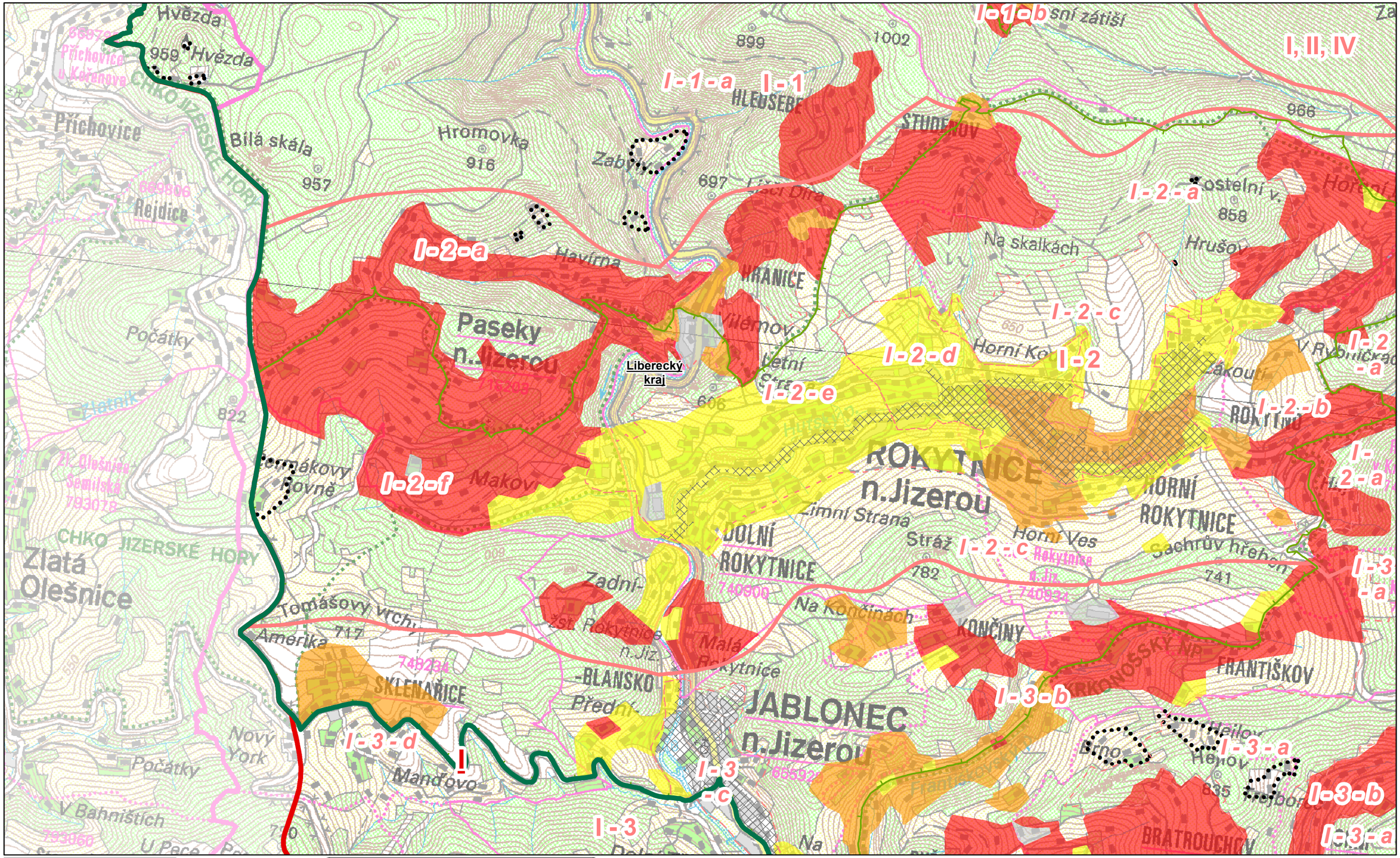

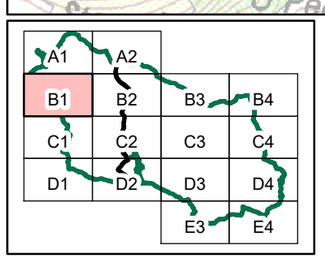

Hranice KRNAP
Ochranné pásmo KRNAP
Hranice kraje
Krajinné celky
Krajinné prostory
Místa krajinného rázu

Kategorizace sídel
I. kategorie
II. kategorie
III. kategorie
IV. kategorie
Odloučené lokality
Území obcí se sníženým krajinářským potenciálem

Autor: Mgr. Lukáš Klouda
Datum: 04/2020

S

B1

1 : 25000

0 0,25 0,5 1 1,5 2 km

Aktualizace studie krajinného rázu v Krkonoších, pro území Krkonošského národního parku a jeho ochranného pásma
Č. 04 KATEGORIZACE SÍDEL

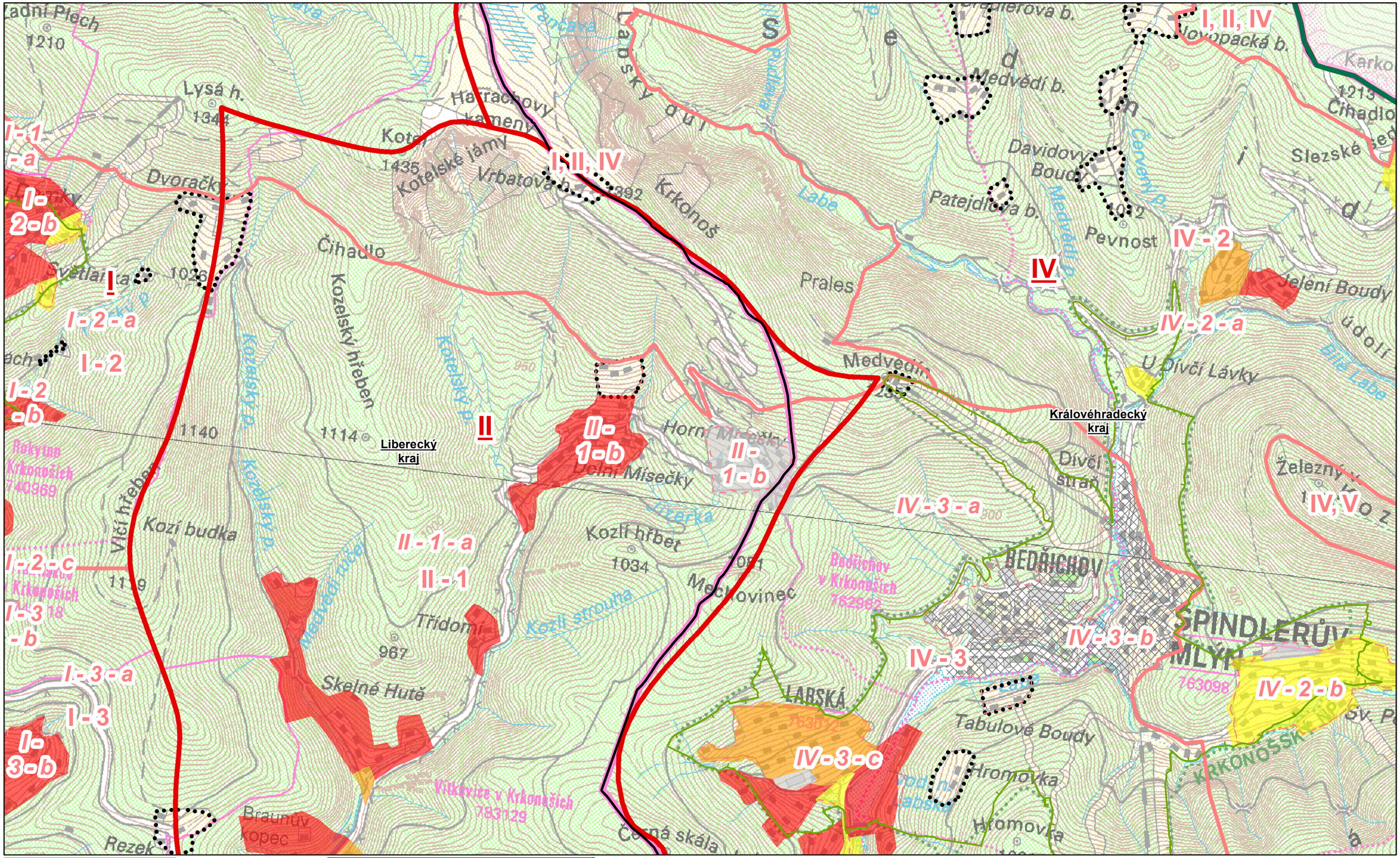

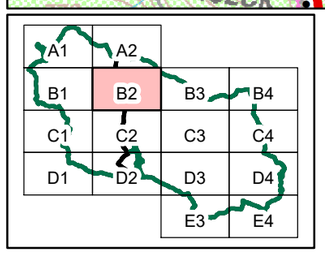

Hranice KRNAP
Ochranné pásmo KRNAP
Hranice kraje
Krajinné celky
Krajinné prostory
Místa krajinného rázu

Kategorizace sídel
I. kategorie
II. kategorie
III. kategorie
IV. kategorie
Odloučené lokality
Území obcí se sníženým krajinářským potenciálem

Autor: Mgr. Lukáš Klouda
Datum: 04/2020

S

B2

1 : 25000

0 0,25 0,5 1 1,5 2 km

Aktualizace studie krajinného rázu v Krkonoších, pro území Krkonošského národního parku a jeho ochranného pásma
Č. 04 KATEGORIZACE SÍDEL

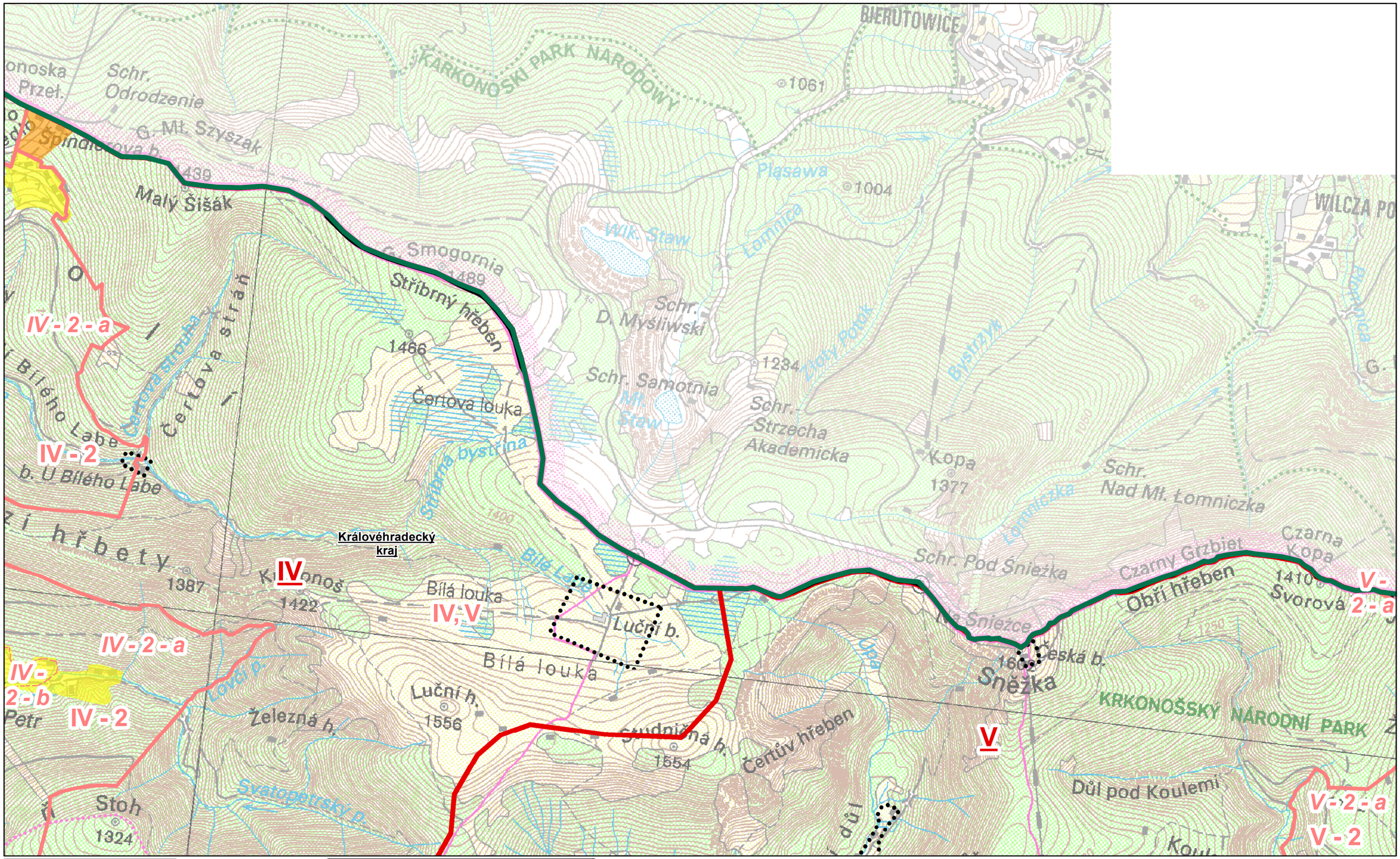

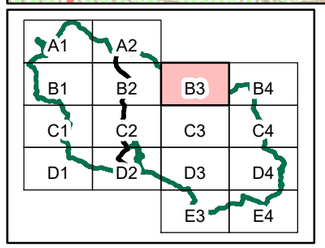

Hranice KRNAP
Ochranné pásmo KRNAP
Hranice kraje
Krajinné celky
Krajinné prostory
Místa krajinného rázu

Kategorizace sídel
I. kategorie
II. kategorie
III. kategorie
IV. kategorie
Odloučené lokality
Území obcí se sníženým krajinářským potenciálem

Autor: Mgr. Lukáš Klouda
Datum: 04/2020

S

B3

1 : 25000

0 0,25 0,5 1 1,5 2 km

Aktualizace studie krajinného rázu v Krkonoších, pro území Krkonošského národního parku a jeho ochranného pásma
Č. 04 KATEGORIZACE SÍDEL

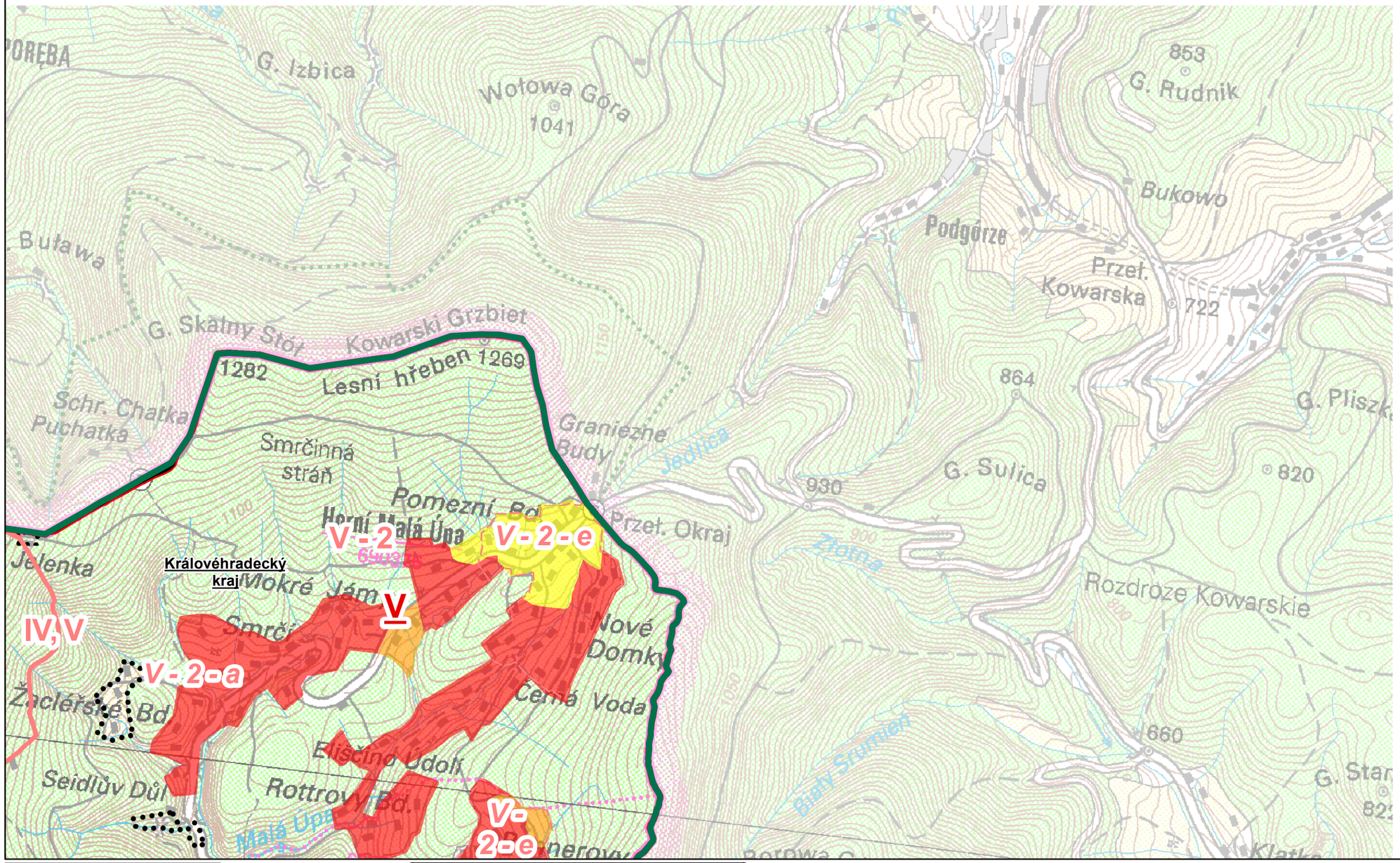

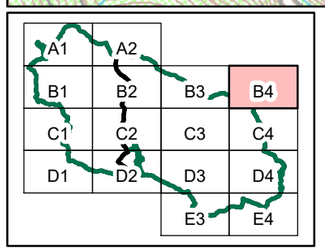

Hranice KRNAP
Ochranné pásmo KRNAP
Hranice kraje
Krajinné celky
Krajinné prostory
Místa krajinného rázu

Kategorizace sídel
I. kategorie
II. kategorie
III. kategorie
IV. kategorie
Odloučené lokality
Území obcí se sníženým krajinářským potenciálem

Autor: Mgr. Lukáš Klouda
Datum: 04/2020

B4

S

1 : 25000

0 0,25 0,5 1 1,5 2 km

Aktualizace studie krajinného rázu v Krkonoších, pro území Krkonošského národního parku a jeho ochranného pásma
Č. 04 KATEGORIZACE SÍDEL

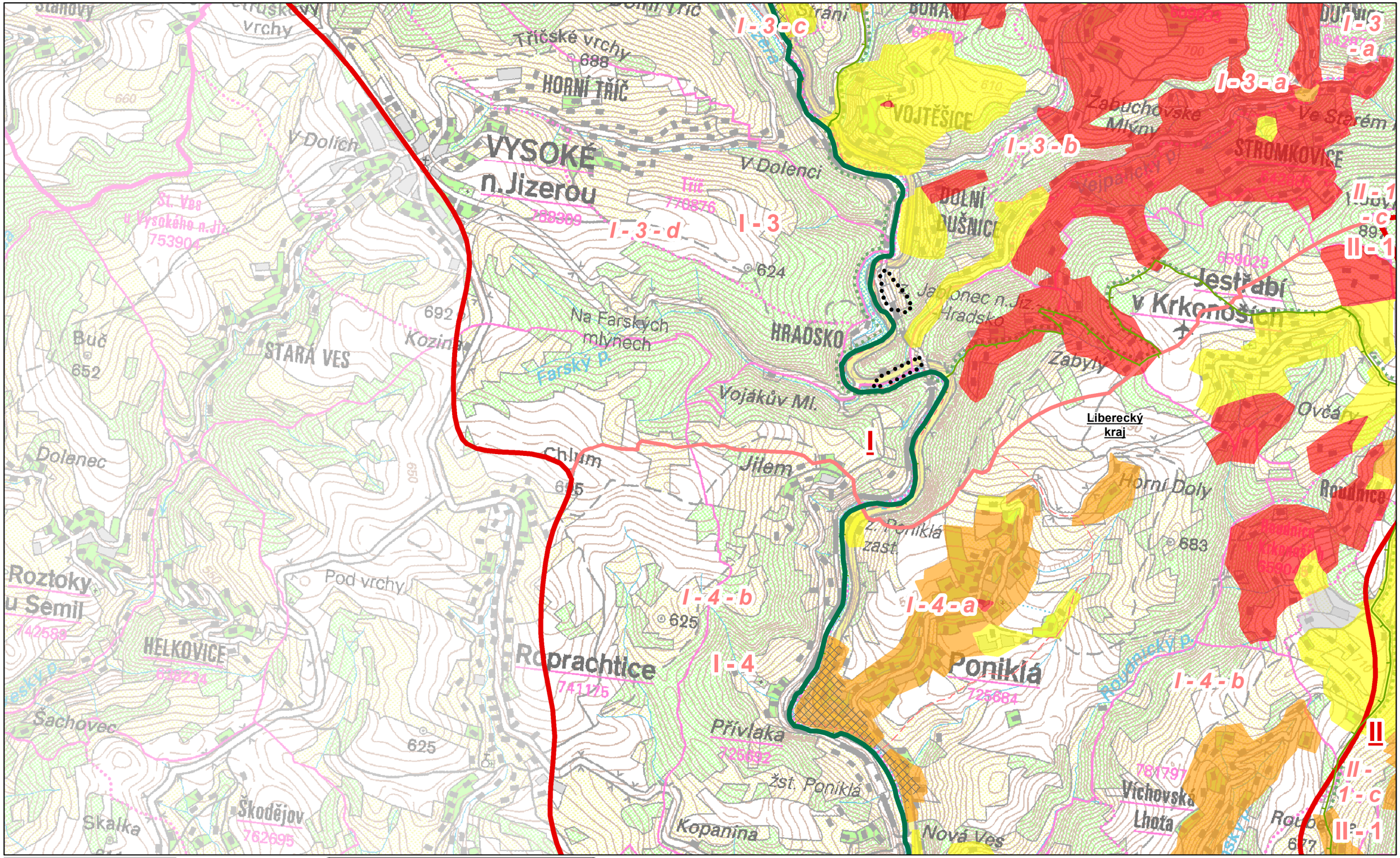

Autor: Mgr. Lukáš Klouda
Datum: 04/2020

C1

1 : 25000

Aktualizace studie krajinného rázu v Krkonoších, pro území Krkonošského národního parku a jeho ochranného pásma
Č. 04 KATEGORIZACE SÍDEL

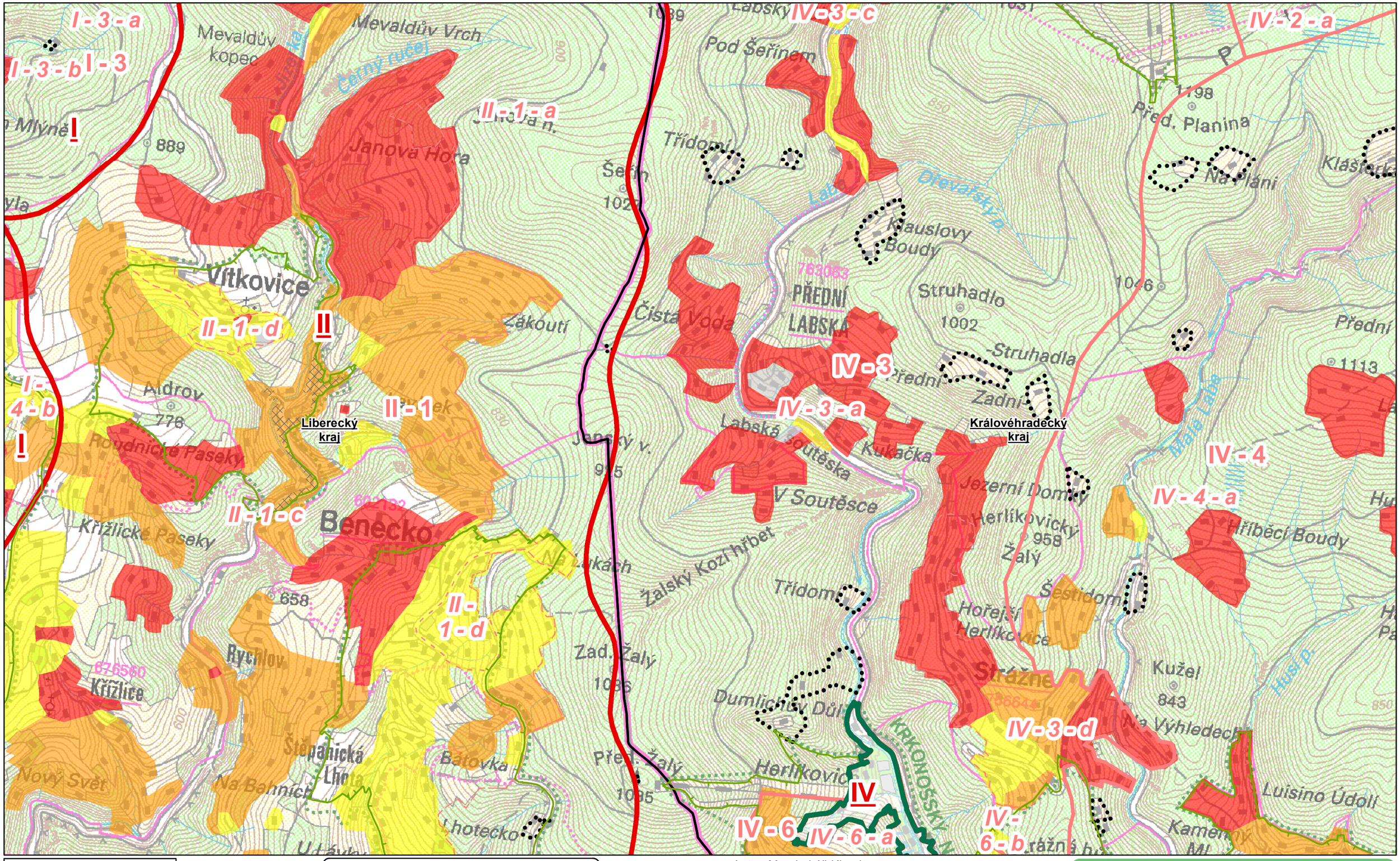

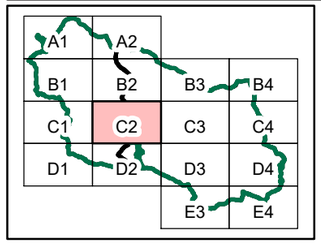

Hranice KRNAP
Ochranné pásmo KRNAP
Hranice kraje
Krajinné celky
Krajinné prostory
Místa krajinného rázu

Kategorizace sídel
I. kategorie
II. kategorie
III. kategorie
IV. kategorie
Odloučené lokality
Území obcí se sníženým krajinářským potenciálem

Autor: Mgr. Lukáš Klouda
Datum: 04/2020

S

C2

1 : 25000

0 0,25 0,5 1 1,5 2 km

Aktualizace studie krajinného rázu v Krkonoších, pro území Krkonošského národního parku a jeho ochranného pásma
Č. 04 KATEGORIZACE SÍDEL

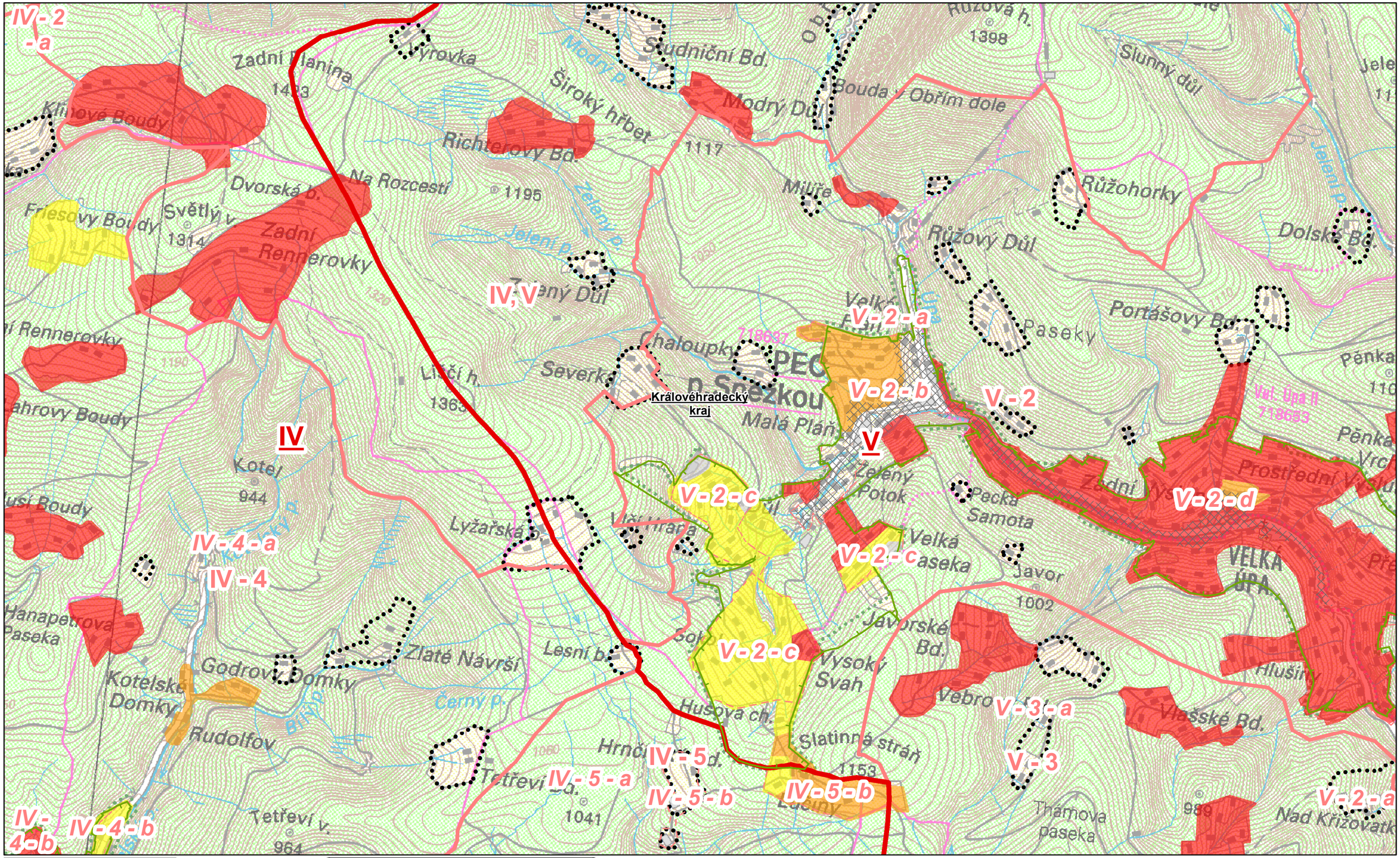

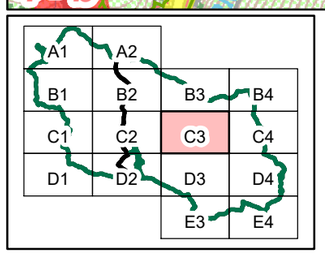

Hranice KRNAP
Ochranné pásmo KRNAP
Hranice kraje
Krajinné celky
Krajinné prostory
Místa krajinného rázu

Kategorizace sídel
I. kategorie
II. kategorie
III. kategorie
IV. kategorie
Odloučené lokality
Území obcí se sníženým krajinářským potenciálem

Autor: Mgr. Lukáš Klouda
Datum: 04/2020

S

C3

1 : 25000

0 0,25 0,5 1 1,5 2 km

Aktualizace studie krajinného rázu v Krkonoších, pro území Krkonošského národního parku a jeho ochranného pásma
Č. 04 KATEGORIZACE SÍDEL

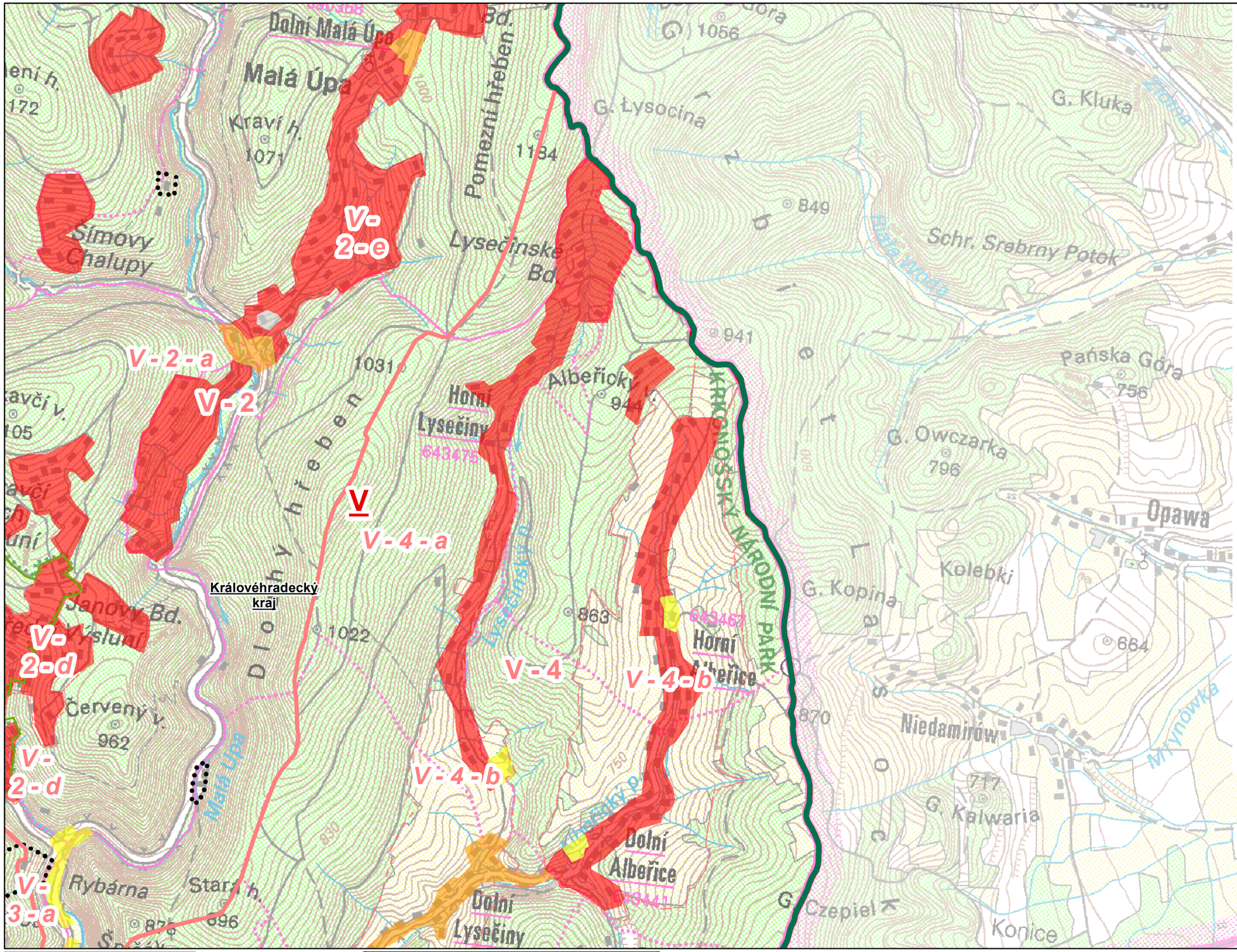

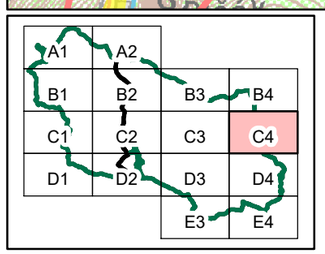

Hranice KRNAP
Ochranné pásmo KRNAP
Hranice kraje
Krajinné celky
Krajinné prostory
Místa krajinného rázu

Kategorizace sídel
I. kategorie
II. kategorie
III. kategorie
IV. kategorie
Odloučené lokality
Území obcí se sníženým krajinářským potenciálem

Autor: Mgr. Lukáš Klouda
Datum: 04/2020

C4

S

1 : 25000

0 0,25 0,5 1 1,5 2 km

Aktualizace studie krajinného rázu v Krkonoších, pro území Krkonošského národního parku a jeho ochranného pásma
Č. 04 KATEGORIZACE SÍDEL

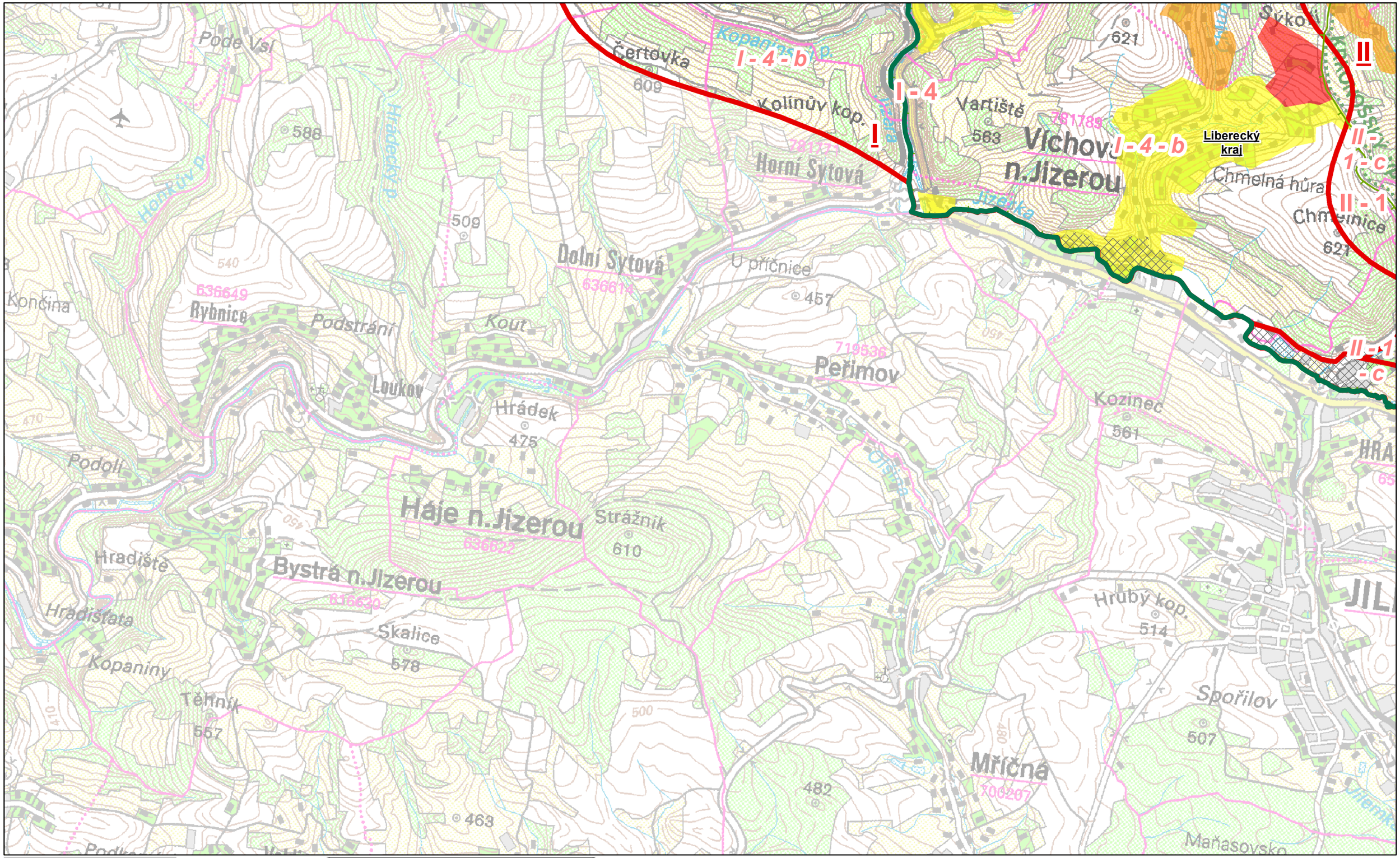

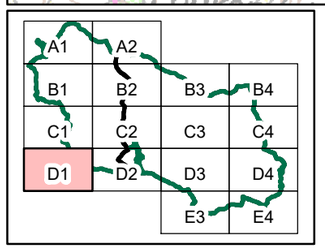

Hranice KRNAP
Ochranné pásmo KRNAP
Hranice kraje
Krajinné celky
Krajinné prostory
Místa krajinného rázu

Kategorizace sídel
I. kategorie
II. kategorie
III. kategorie
IV. kategorie
Odloučené lokality
Území obcí se sníženým krajinářským potenciálem

Autor: Mgr. Lukáš Klouda
Datum: 04/2020

D1

S

1 : 25000

0 0,25 0,5 1 1,5 2 km

Aktualizace studie krajinného rázu v Krkonoších, pro území Krkonošského národního parku a jeho ochranného pásma
Č. 04 KATEGORIZACE SÍDEL

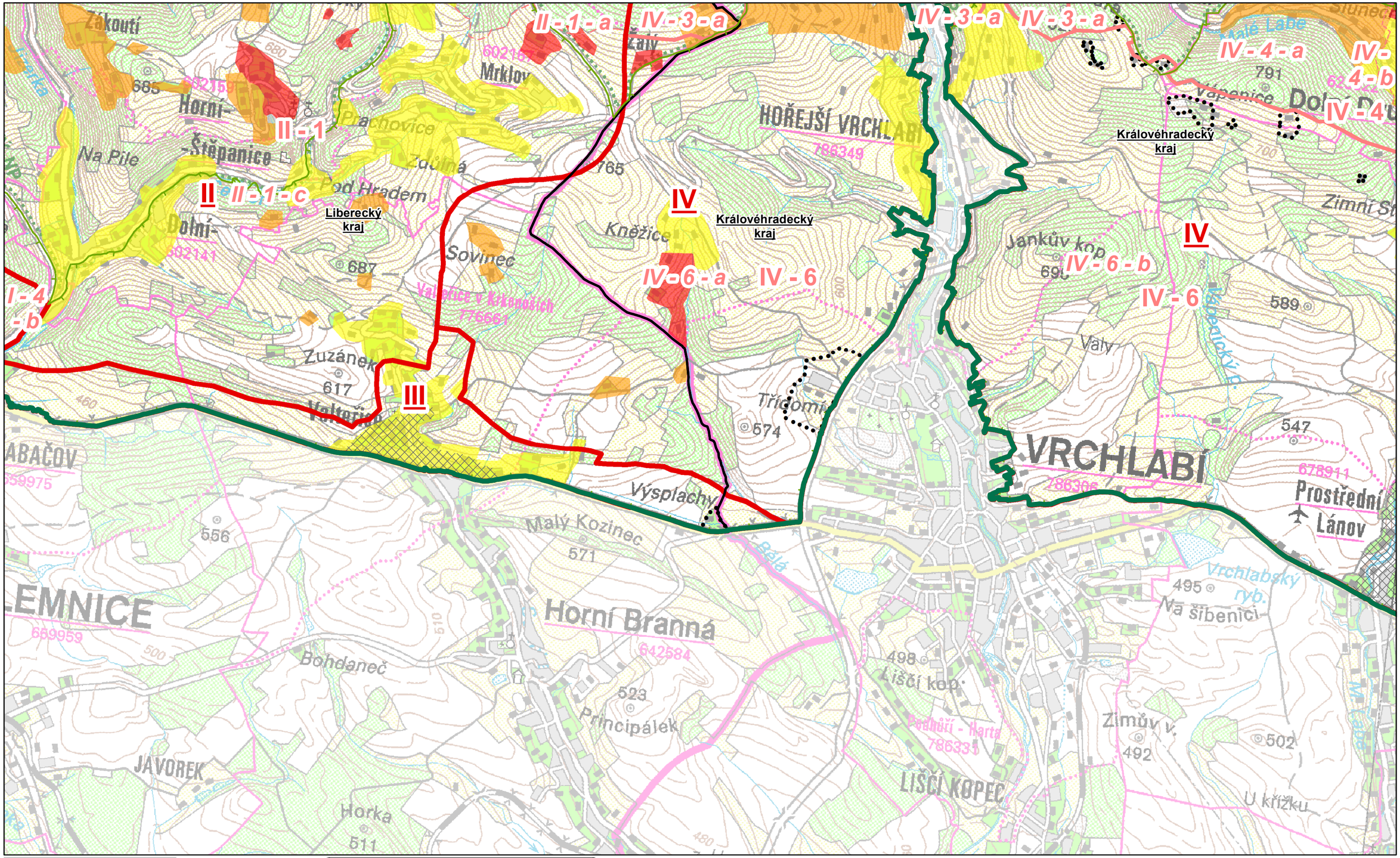

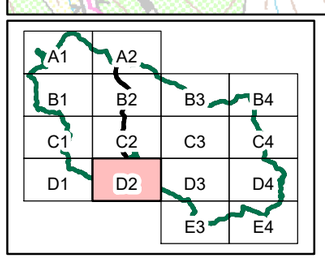

Hranice KRNAP
Ochranné pásmo KRNAP
Hranice kraje
Krajinné celky
Krajinné prostory
Místa krajinného rázu

Kategorizace sídel
I. kategorie
II. kategorie
III. kategorie
IV. kategorie
Odloučené lokality
Území obcí se sníženým krajinářským potenciálem

Autor: Mgr. Lukáš Klouda
Datum: 04/2020

S

D2

1 : 25000

0 0,25 0,5 1 1,5 2 km

Aktualizace studie krajinného rázu v Krkonoších, pro území Krkonošského národního parku a jeho ochranného pásma
Č. 04 KATEGORIZACE SÍDEL

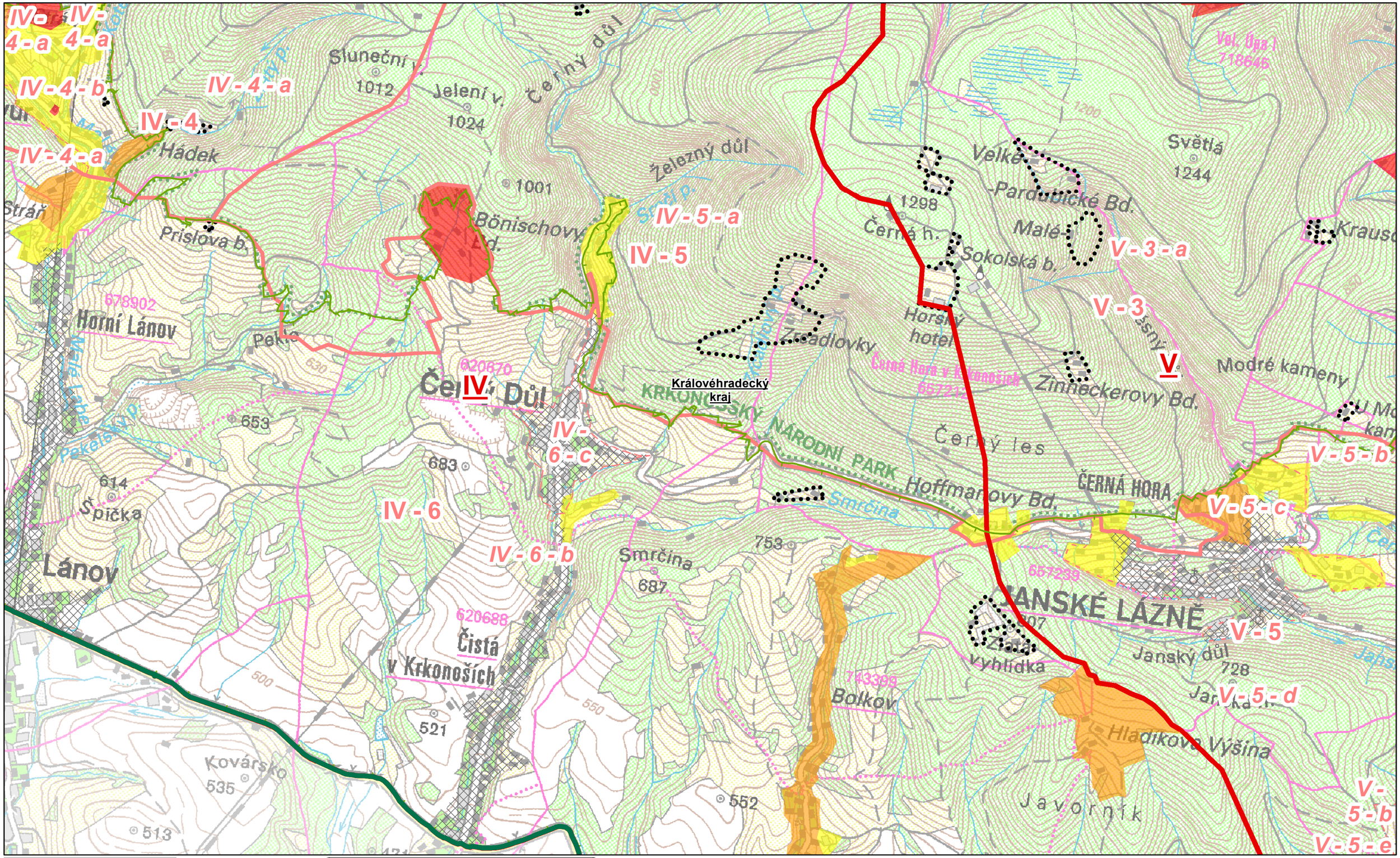

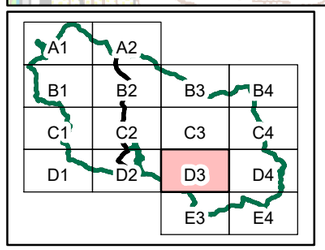

Hranice KRNAP
Ochranné pásmo KRNAP
Hranice kraje
Krajinné celky
Krajinné prostory
Místa krajinného rázu

Kategorizace sídel
I. kategorie
II. kategorie
III. kategorie
IV. kategorie
Odloučené lokality
Území obcí se sníženým krajinářským potenciálem

Autor: Mgr. Lukáš Klouda
Datum: 04/2020

D3

S

1 : 25000

0 0,25 0,5 1 1,5 2 km

Aktualizace studie krajinného rázu v Krkonoších, pro území Krkonošského národního parku a jeho ochranného pásma
Č. 04 KATEGORIZACE SÍDEL

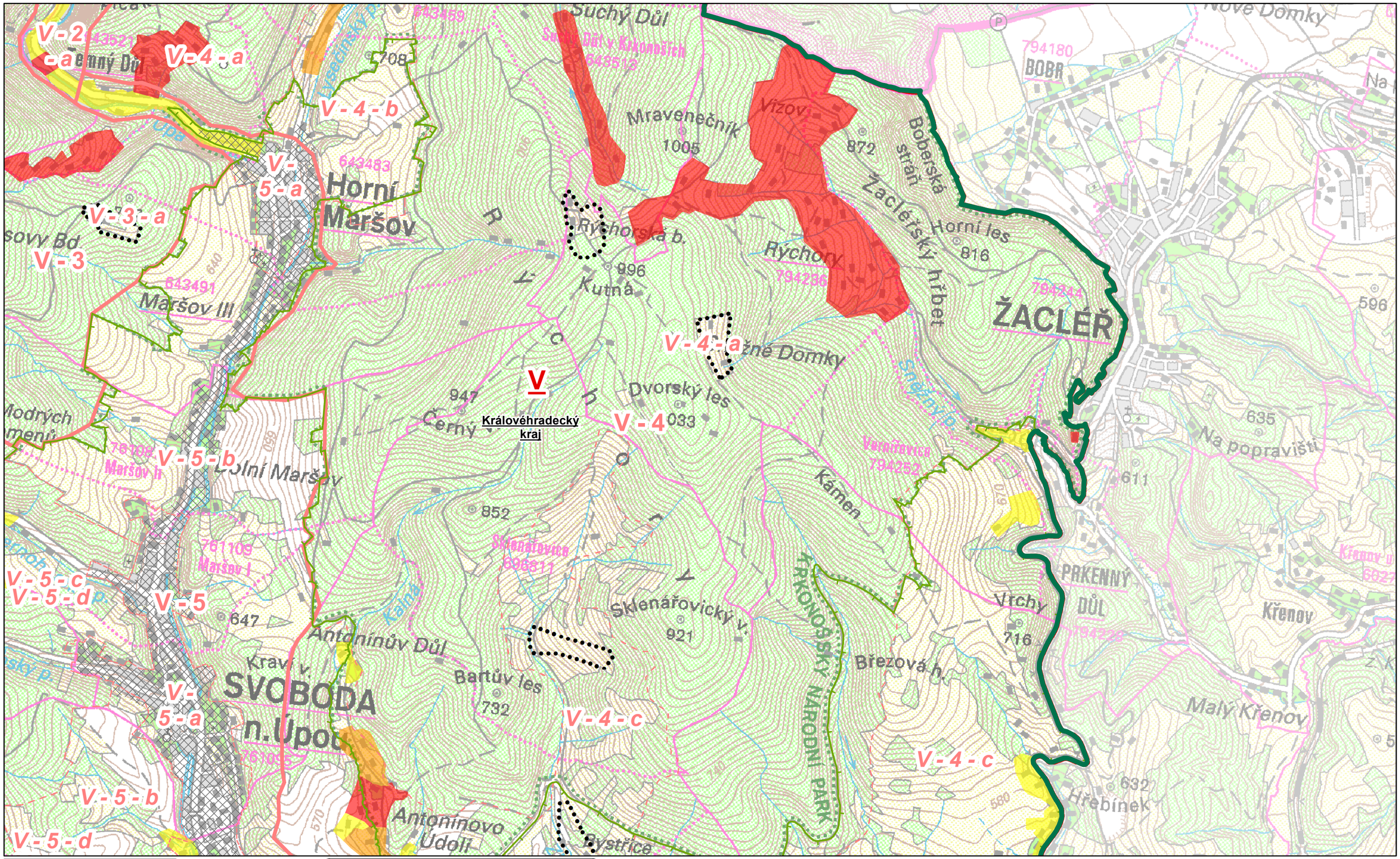

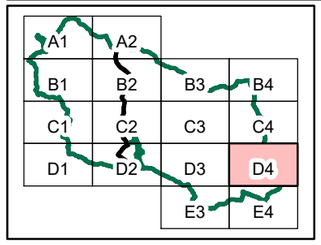

Hranice KRNAP
Ochranné pásmo KRNAP
Hranice kraje
Krajinné celky
Krajinné prostory
Místa krajinného rázu

Kategorizace sídel
I. kategorie
II. kategorie
III. kategorie
IV. kategorie
Odloučené lokality
Území obcí se sníženým krajinářským potenciálem

Autor: Mgr. Lukáš Klouda
Datum: 04/2020

S

D4

1 : 25000

0 0,25 0,5 1 1,5 2 km

Aktualizace studie krajinného rázu v Krkonoších, pro území Krkonošského národního parku a jeho ochranného pásma
Č. 04 KATEGORIZACE SÍDEL

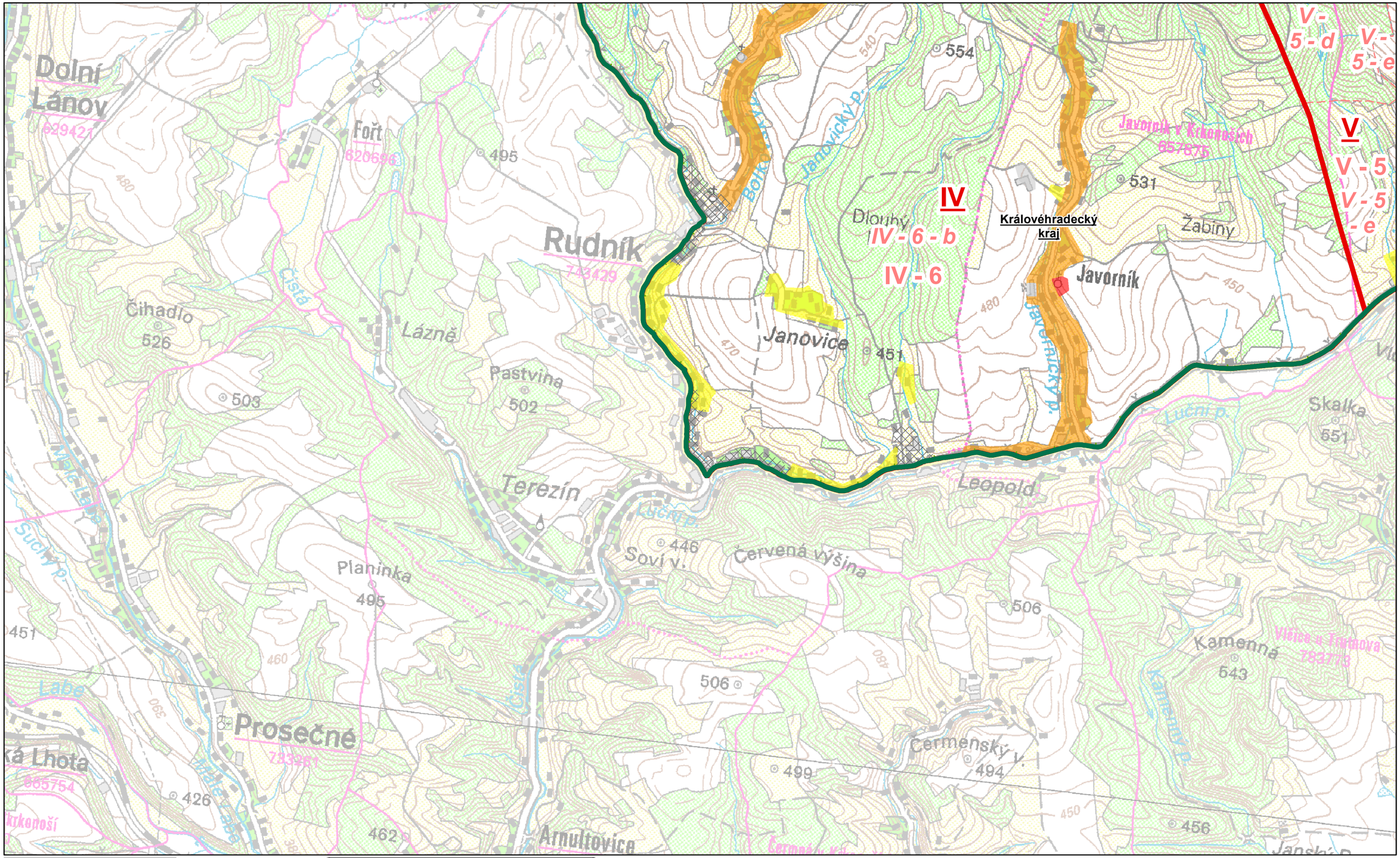

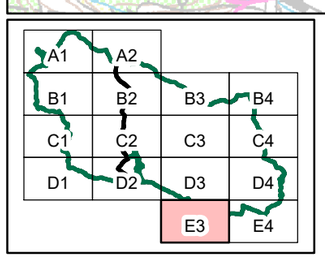

Hranice KRNAP
Ochranné pásmo KRNAP
Hranice kraje
Krajinné celky
Krajinné prostory
Místa krajinného rázu

Kategorizace sídel
I. kategorie
II. kategorie
III. kategorie
IV. kategorie
Odloučené lokality
Území obcí se sníženým krajinářským potenciálem

Autor: Mgr. Lukáš Klouda
Datum: 04/2020

E3

S

1 : 25000

0 0,25 0,5 1 1,5 2 km

Aktualizace studie krajinného rázu v Krkonoších, pro území Krkonošského národního parku a jeho ochranného pásma
Č. 04 KATEGORIZACE SÍDEL

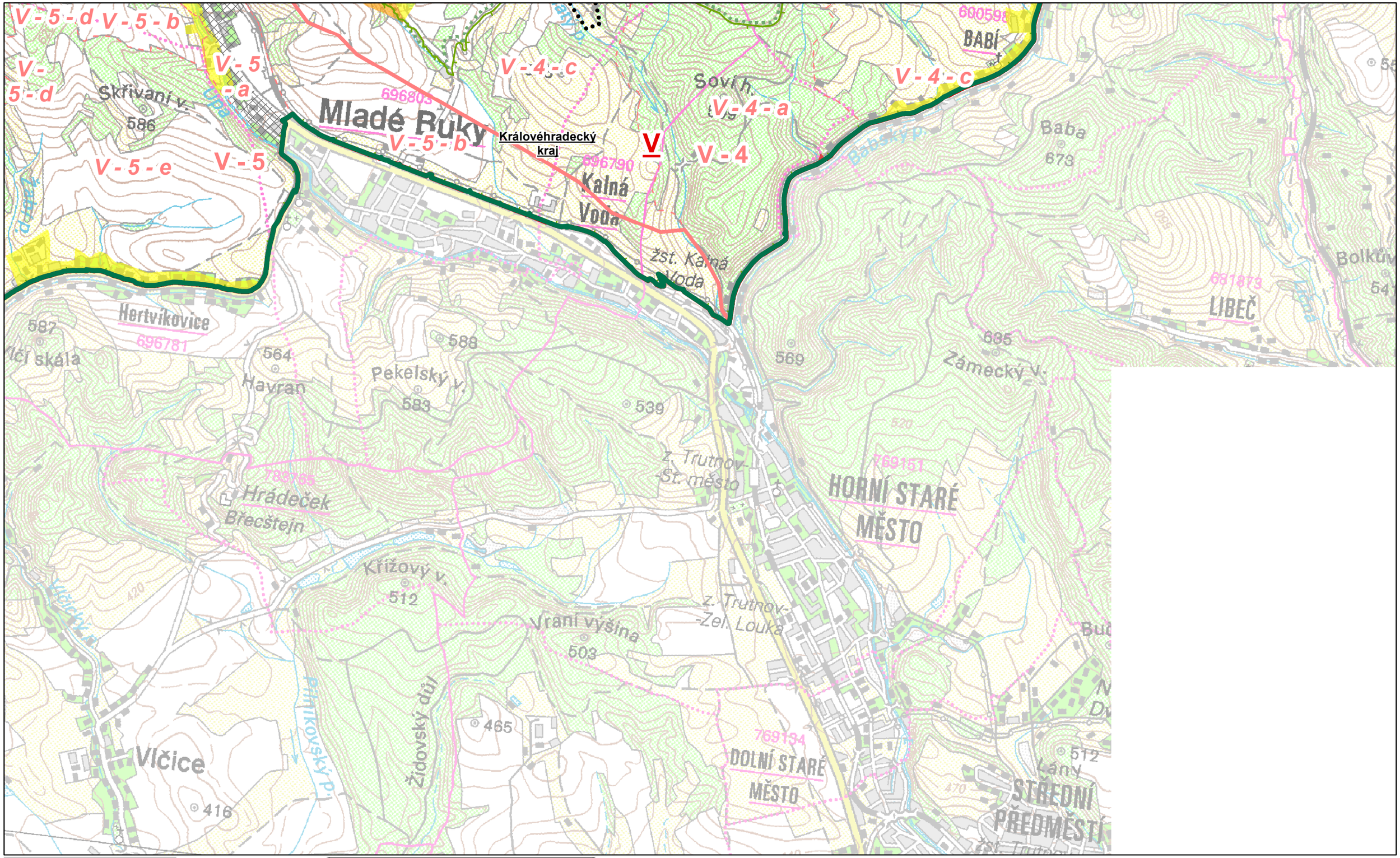

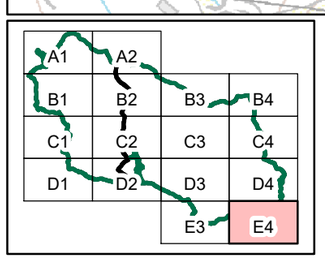

Hranice KRNAP
Ochranné pásmo KRNAP
Hranice kraje
Krajinné celky
Krajinné prostory
Místa krajinného rázu

Kategorizace sídel
I. kategorie
II. kategorie
III. kategorie
IV. kategorie
Odloučené lokality
Území obcí se sníženým krajinářským potenciálem

Autor: Mgr. Lukáš Klouda
Datum: 04/2020

E4

S

1 : 25000

0 0,25 0,5 1 1,5 2 km

Aktualizace studie krajinného rázu v Krkonoších, pro území Krkonošského národního parku a jeho ochranného pásma
Č. 04 KATEGORIZACE SÍDEL

Vyhodnocení návrhu připomínek Regionální sekce Rady národního parku (samospráv obcí)

Zasedání Regionální sekce Rady národního parku a projednání návrhu studie nebylo uskutečněno v důsledku vyhlášení nouzového stavu usnesením vlády České republiky ze dne 12. března 2020 č. 194. Návrh studie byl členům Regionální sekce Rady národního parku a starostům a starostkám všech 29 obcí na území KRNAP postoupen v digitální formě k vyjádření a zaslání připomínek, jež jsou shrnuty níže.

obec	připomínka / návrh / dotaz	vypořádání
Jestřabí v Krkonoších	upřesnění památkové ochrany v případě rodného domu Jana Kadavého – požadavek	zapracováno
	upřesnění historického data první zmínky o Jestřabí v Krkonoších – požadavek	zapracováno
	upřesnění historického data první zmínky o Roudnici – požadavek	zapracováno
	doplnění souboru staveb evangelického sboru zahrnující evangelický kostel, evangelický hřbitov, významné náhrobky, márnici, evangelickou školu č.p. 127, evangelickou faru č.p. 77 s hospodářskými budovami mezi památkově chráněné objekty – požadavek	zapracováno
	upřesnění údajů o budově bývalé školy	zapracováno
	oprava opatření *o uplatňování ochrany staveb s dochovaným výrazem tradičního lidového stavitelství; usilovat o vhodné opravy a údržbu a zachovat jejich historický ráz*	zapracováno
	formulace vztahující se k přesnějšímu časovému určení zahuštění a doplnění zástavby v Jestřabí	zapracováno
Lánov	rozšíření plochy (zákresu) sídla o vyjmenované rozvojové plochy z ÚPD obce – požadavek	zapracováno
Malá Úpa	podrobnost řešení zástavby Pomezních Bud – dotaz	Podrobnější doporučení pro část sídla – Pomezní Boudy nebyly formulovány s ohledem na diferencovaný charakter zdejší zástavby, obtížnost či nejednoznačnost jejich definice. Zástavba Pomezních Bud se vyznačuje blízkým charakterem sídlům (či jejich částem) zařazeným do území obcí se sníženým přírodně-krajinářským potenciálem, které nejsou ve studii na základě ustanovení smlouvy (zadání) podrobně řešeny; studie uvádí požadavek na zabránění potenciálního rozvoje zástavby v sousední pramenné oblasti Černé Vody, která si udržuje dlouhodobě homogenní luční pokryv bez zástavby i členící zeleně.
Paseky nad Jizerou	vypuštění doporučení o zachování mimolesní zeleně (*zachování krajinářsky hodnotné lesní i mimolesní zeleně spoluformující příznivé působení sídla v krajině – v rámci opatření a doplňujících doporučení k ochraně krajinného rázu v rámci sídla; pozn.*)	nebylo vyhověno s ohledem na historickou přítomnost mimolesní zeleně v sídle, která nezastupitelně dotváří místní kolorit rozptýlené horské zástavby (bez ohledu na spontánní nárůst zeleně v poválečném období)
	upřesnění architektonického slohu dominanty kostela sv. Václava – požadavek	zapracováno
	prověření památkové ochrany v případě objektu č.p. 196 v Havírně	prověřeno; zapracováno
Žacléř	možnost výstavby rekreačního objektu v Prkenném Dolu (v rámci OP KRNAP) – dotaz	není předmětem této studie, problematika ÚPD